

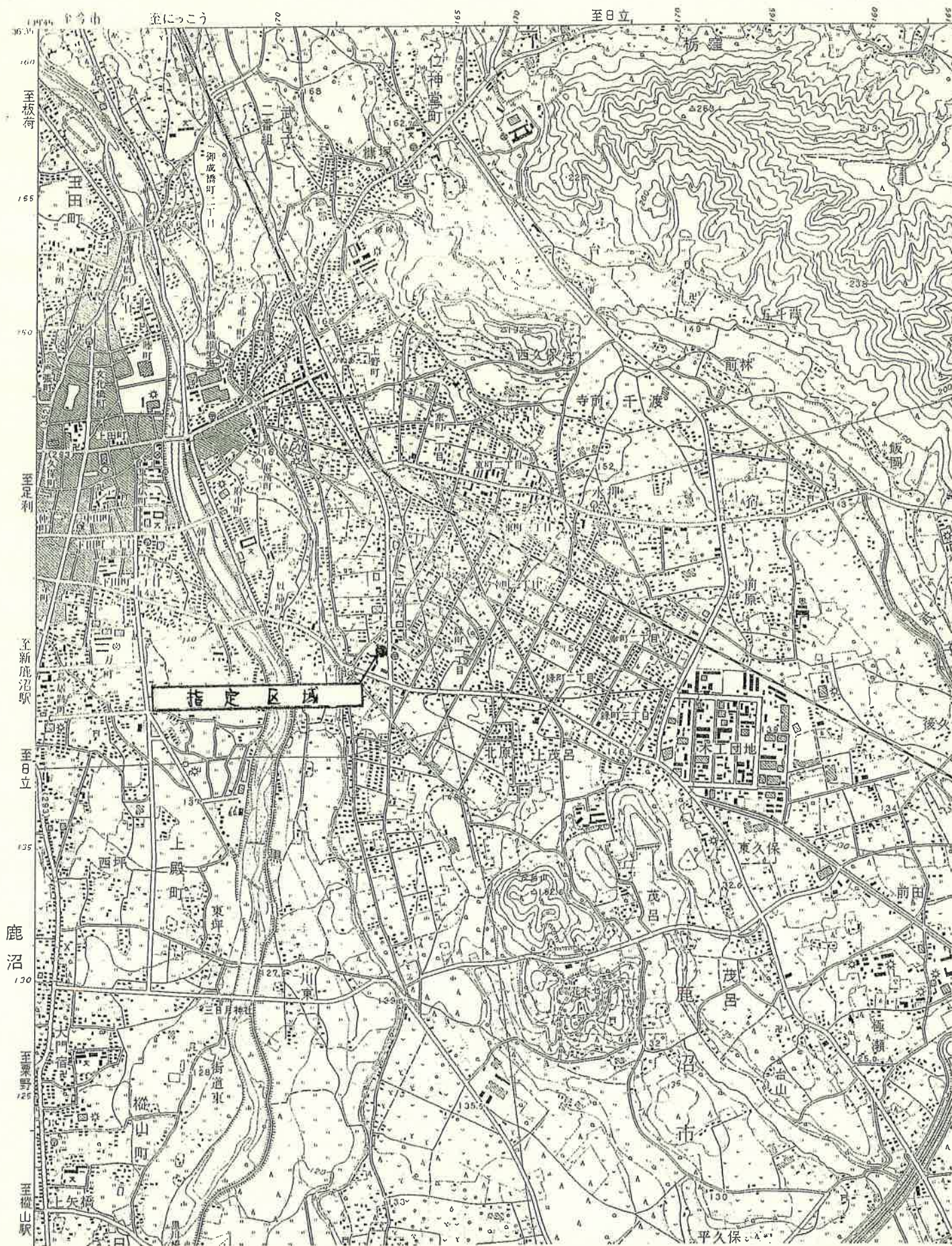
様式第五（第二十条第四項関係）

指 定 区 域 台 帳

栃木県

整理番号	整-20-1	指定年月日・指定番号	平成20年6月24日・指-3号	所在地	鹿沼市緑町一丁目36番2	
調整・訂正年月日	平成20年6月24日調製・平成20年7月8日訂正・平成20年7月15日訂正・平成21年4月21日消除					
指定区域の概況	テナントビル内の事業場跡地		面積	200 m ²	汚染の除去等の措置の要否	<input checked="" type="radio"/> 要 <input type="radio"/> 否
指定区域内の 土壌の汚染状 態	報告受理年月日	調査対象物質の種類		適合しない基準項目		指定調査機関の名称
	平成20年6月3日	テトラクロロエチレン		含有量基準 ・ <u>溶出量基準</u>		(財)栃木県環境技術協会
汚染の除去等 の措置及び土 地の形質の変 更の実施状況	届出（着手）時期	完了時期	汚染除去等の措置又は土地 の形質変更の内容	実施者	土壌搬出	汚染土壌の処理の方法
	平成20年7月10日		汚染土壌の一部除去	株式会社石井ドライ	有り	認定浄化施設での浄化
	平成20年7月21日		汚染土壌の除去	株式会社石井ドライ	有り	認定浄化施設での浄化

1:25,000 地形図 NJ-54-30-1-4
うつのみやせいぶ (宇都宮1号-4)



- 凡 例
- : 試料採取地点
 - ▨ : 特定施設
 - : 建屋 (特定施設の設置場所)
 - : 敷地 (調査対象地)
 - : 指定区域

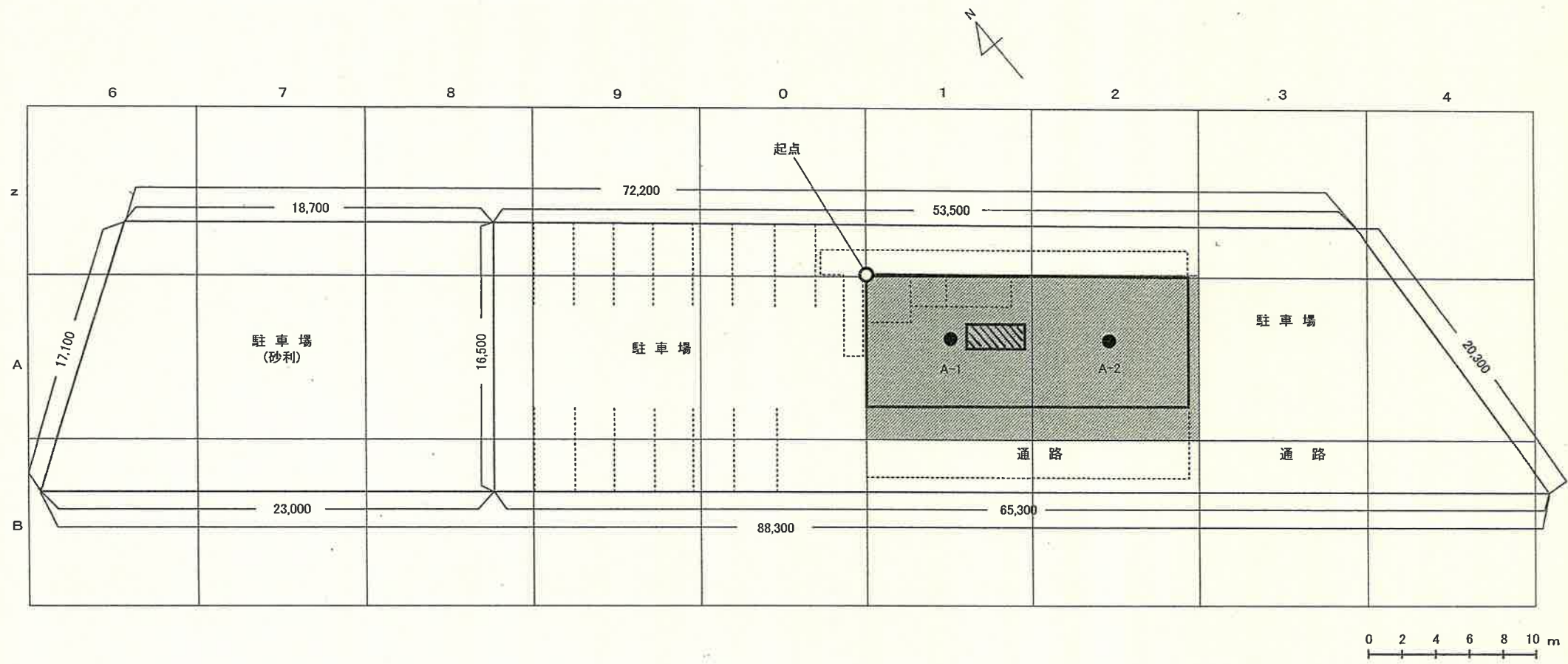


図 指定区域

- 凡 例
- : 試料採取地点
 - ▨ : 特定施設
 - : 建屋 (特定施設の設置場所)
 - : 敷地 (調査対象地)
 - ▤ : 全部対象区画

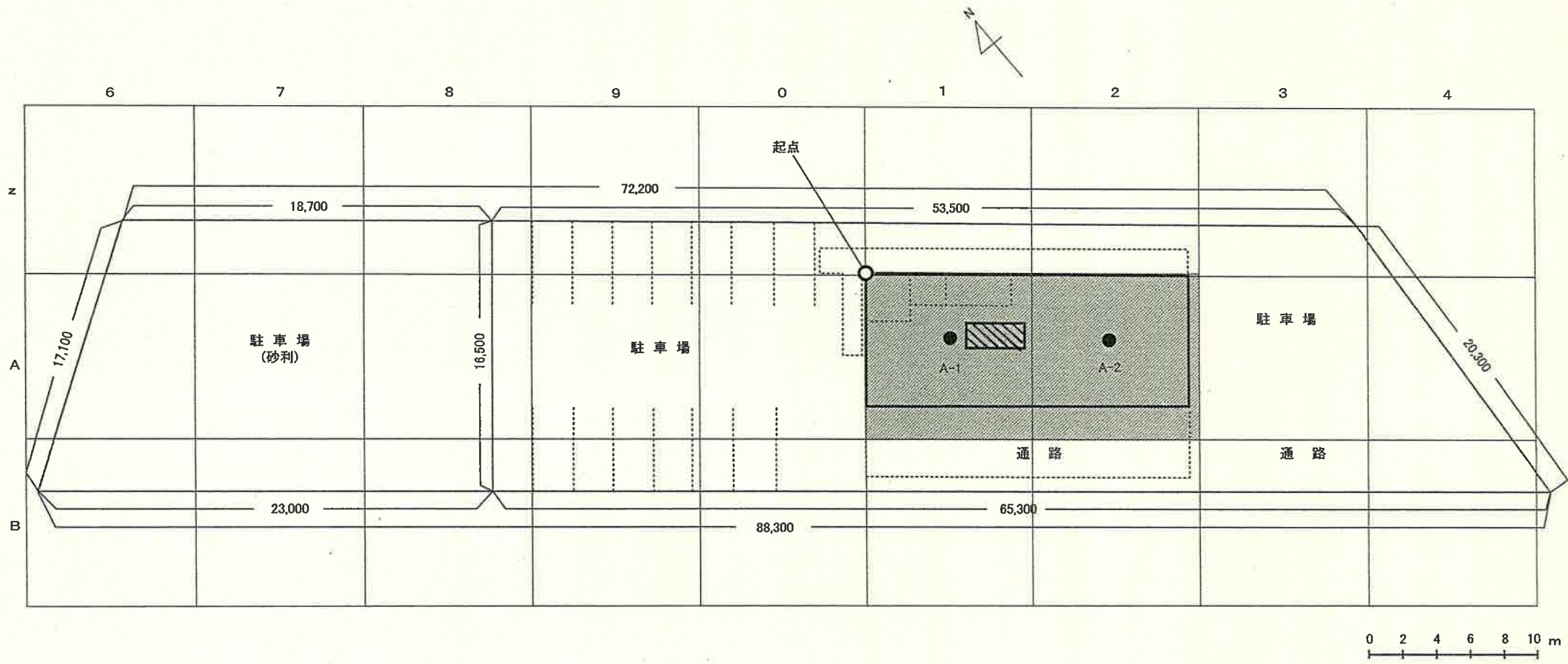


図 調査対象地における特定施設設置場所及び試料採取地点

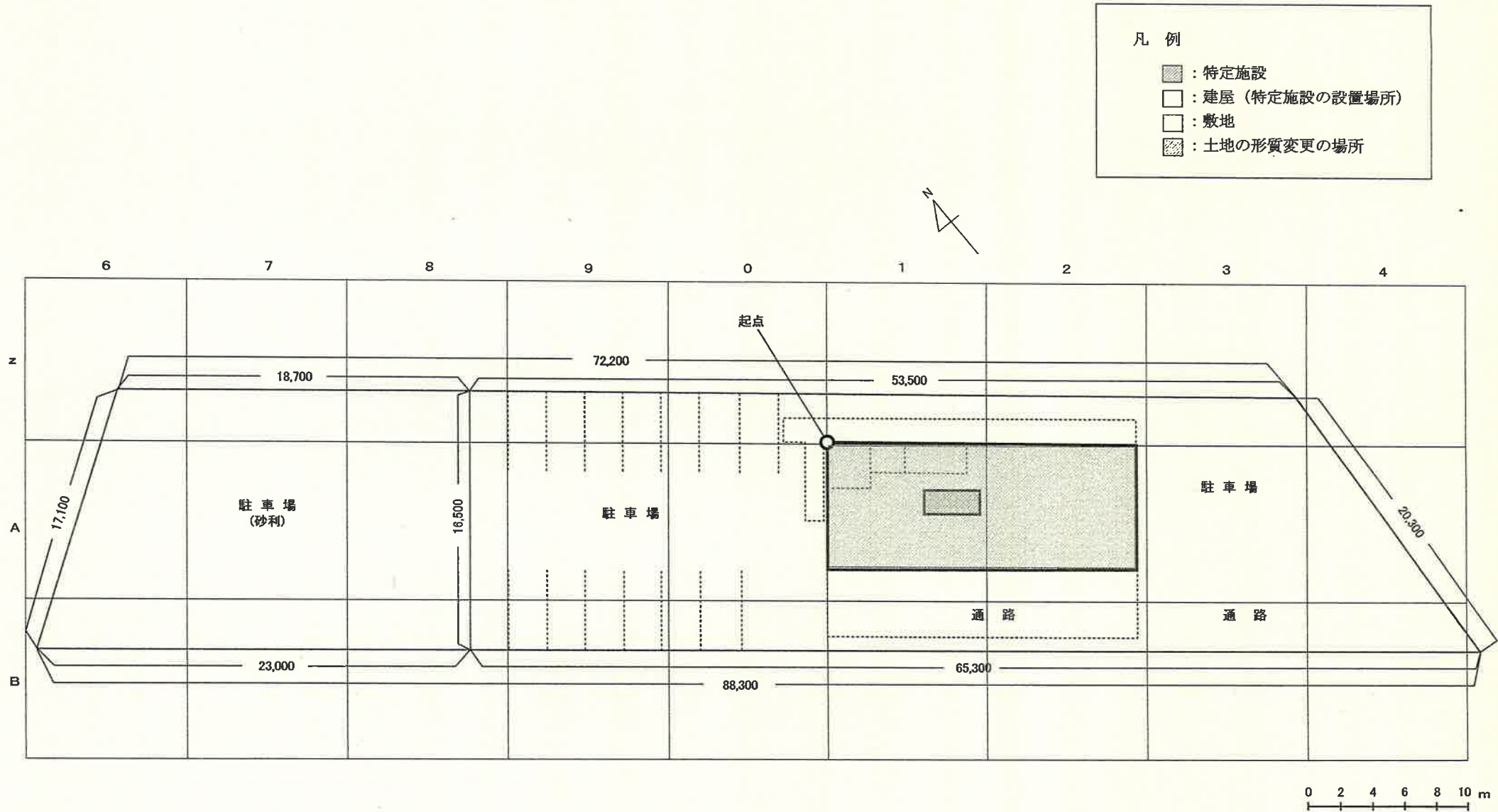


図 土地の形質変更の場所 (鹿沼市緑町1丁目1-20)

- 1m深度 × (2m×2m区画×3ヶ所 + 2m×1.5m区画×1ヶ所) = 15m³
- 1.5m深度 × (2m×2m区画×10ヶ所 + 2m×1.5m区画×6ヶ所 + 7.5m×5, 110m区画×1ヶ所) = 144.49m³
- 2m深度 × 2m×2m区画×8ヶ所 = 64m³

撤去土壌
合計 223.49m³

※ ただし、建屋の基礎のコンクリートがあるため、実際は223.49m³より少なくなる可能性がある。

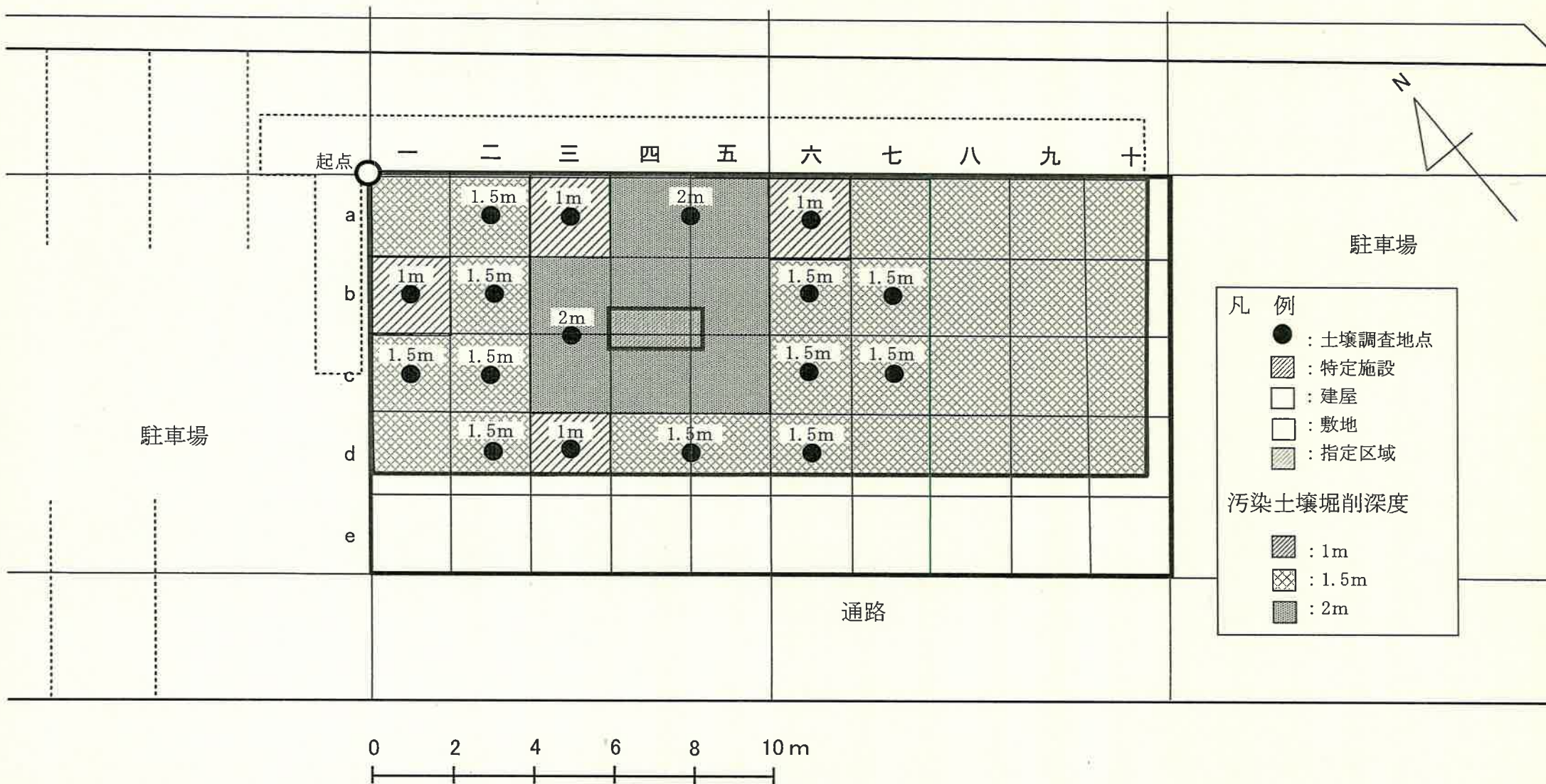






図 撤去する土壌の範囲と量

- 凡 例
-  : 特定施設
 -  : 建屋 (特定施設の設置場所)
 -  : 敷地 (調査対象地)
 -  : 土地の形質変更の場所

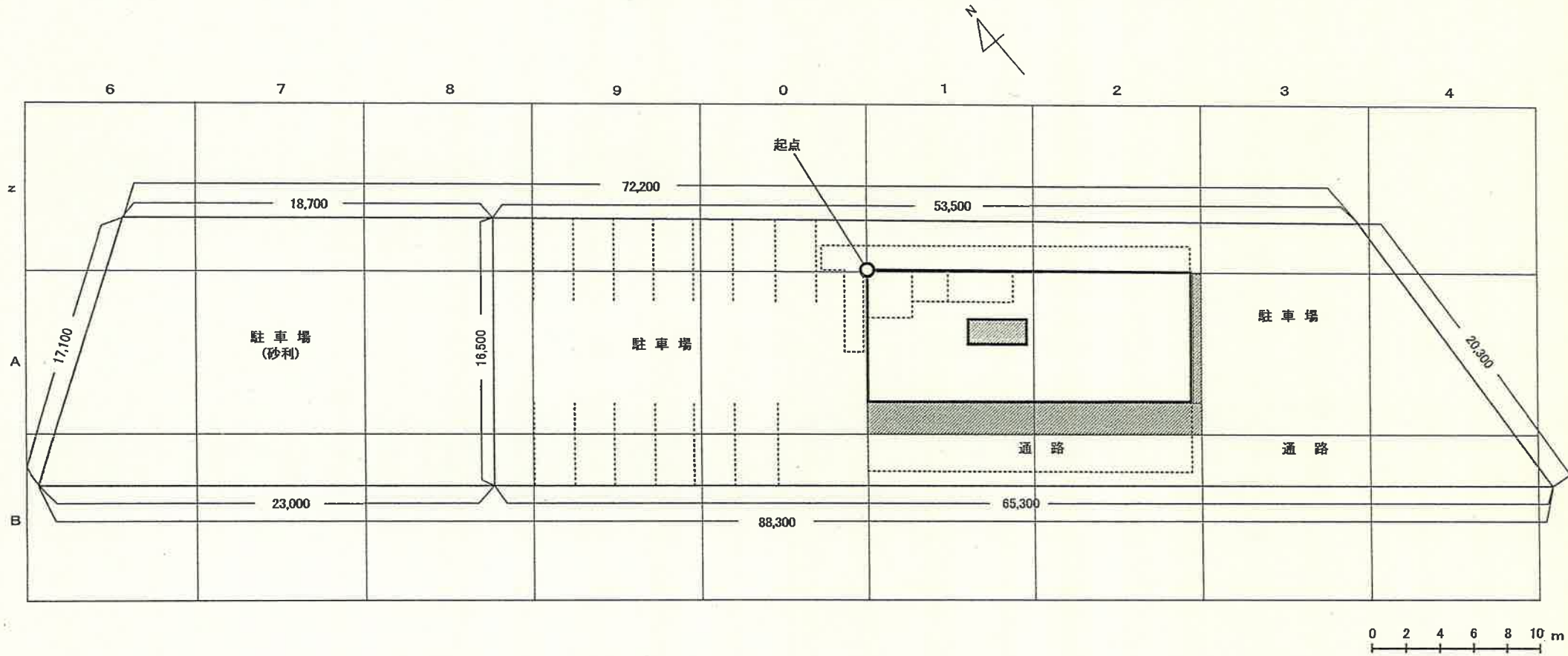


図 土地の形質変更の場所 (鹿沼市緑町1丁目1-20)

・ 1.5m深度 × (2m×2m区画×10ヶ所 + 2m×0.5m区画×9ヶ所 + 2m×0.89m区画×3ヶ所
 + (2m×0.89m+0.5m×1.110m)区画×1ヶ所) } 撤去土壌
 合計 85.0125m³

※ ただし、建屋の基礎のコンクリートがあるため、実際は85.0125m³より少なくなる可能性がある。

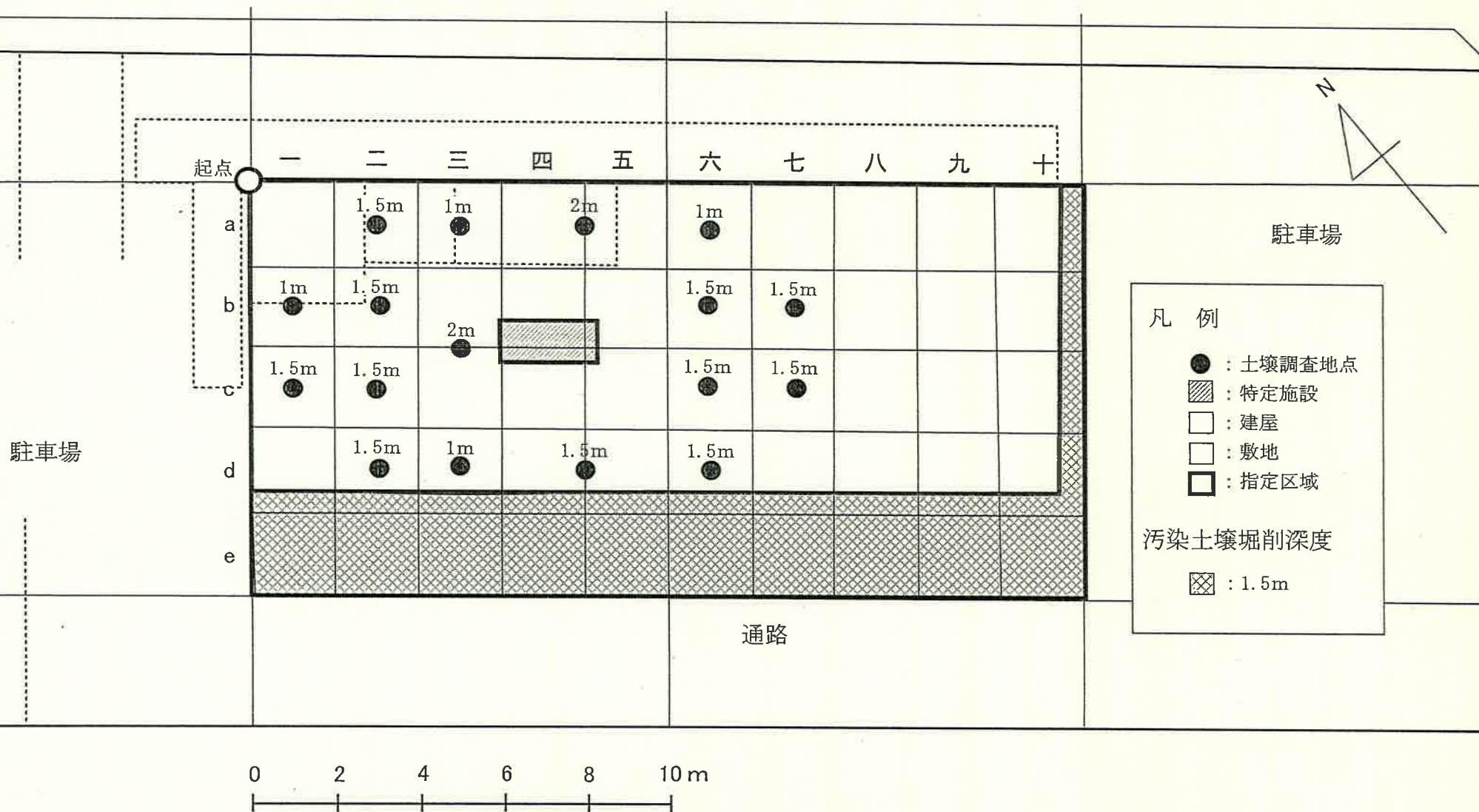


図 撤去する土壌の範囲と量