



県西環境森林事務所

GUIDE資料編

2020

目次

I 森林の概要 P1

- I - ① 区分毎森林面積
- I - ② 保安林面積
- I - ③ 県営林面積

II 循環型の社会づくり P2

- II - ① 産業廃棄物処理業者の状況
- II - ② 自動車リサイクル法登録・許可状況

III 自然共生の社会づくり P3

- III - ① 主な自然公園施設
- III - ② 野生鳥獣対策

IV 循環の森づくり P4

- IV - ① 林内路網の整備と新規就労者数
- IV - ② 山行き苗生産量
- IV - ③ 製材工場と生産量

V 環境の森づくり P5

- V - ① とちぎ森林創生ビジョンの保安林指定目標
- V - ② 山地災害危険地区箇所
- V - ③ 施工中の林地開発行為

VI 恵みの森づくり P6

- VI - ① しいたけ出荷制限解除生産者数
- VI - ② 特用林産物の生産量

VII 次世代につなぐ元気な森づくり P7

- VII - ① 里山林整備事業実績(第1期)
- VII - ② 里山林整備事業実績(第2期)
- VII - ③ 間伐実績
- VII - ④ 獣害対策実績
- VII - ⑤ 造林補助事業による支援
- VII - ⑥ 非公共間伐事業による支援

VIII 栃木県環境基本計画 P9

IX とちぎ森林創生ビジョン P10

X 関係機関 P11

- X - ① 関係行政機関
- X - ② 主要協議会
- X - ③ 主要団体等

県西環境森林事務所データ集

～数字で見る事務所概要～

I 森林の概要

> 管内の森林概要

I-① 区分毎森林面積

項目 市町	人口 (R2.3.1) 人	総面積 (H30.1.1) ha	森 林		国 有 林			民 有 林			国立公園	県立自然公園
			面積 ha	林野率 %	総面積 ha	人工林 ha	人工林率 %	総面積 ha	人工林 ha	人工林率 %	面積 ha	面積 ha
鹿沼市	95,504	49,064	33,655	69%	1,672	1,030	62%	31,983	24,413	76%	-	8,913
日光市	78,213	144,983	125,243	86%	80,208	15,456	19%	45,035	23,728	53%	72,908	2,069
事務所計	173,717	194,047	158,898	82%	81,880	16,486	20%	77,018	48,141	63%	72,908	10,982
県全体	1,937,712	640,809	348,127	54%	127,747	31,723	25%	220,380	122,572	56%	104,781	28,662
管内割合	9%	30%	46%	-	64%	52%	-	35%	39%	-	70%	38%

令和元年度栃木県の統計R元. 12(栃木県統計課)・栃木県統計年鑑H29版(総面積)・平成30年版栃木県森林・林業統計書
 ・日光及び尾瀬国立公園公園計画書・前日光県立自然公園計画書

I-② 保安林面積

(単位:ha)

保安林種 市町	総数	水源涵養 保安林	土砂流出 防備 保安林	土砂崩壊 防備 保安林	防風 保安林	水害 防備 保安林	干害 防備 保安林	落石 防備 保安林	保健 保安林
鹿沼市 (占有率:22.5%)	18,099	14,960	3,046	12	0	5	76	0	(140)
日光市 (占有率:38.6%)	31,087	21,339	9,696	33	0	0	16	3	(7,592)
事務所計 (占有率:61.1%)	49,186	36,299	12,742	45	0	5	92	3	(7,732)
県内全域	80,511	58,599	20,890	79	21	62	557	3	300

※ ()内は、兼種保安林の面積、占有率は県内全域に占める率

令和2年3月31日現在

I-③ 県営林面積

項目 市町	団地数	面積(ha)
鹿沼市	69	1,212
日光市	83	2,725
事務所計	152	3,937
県全体	810	10,123

II 循環型の社会づくり

➤ 良好な生活環境を保全し、限りある資源を有効に活用する、循環型の社会づくり

II-① 産業廃棄物処理業者の状況

(単位:社)

項 目	区分	平成26年度 (2014)	平成27年度 (2015)	平成28年度 (2016)	平成29年度 (2017)	平成30年度 (2018)
産業廃棄物収集運搬業	管内	205	199	197	194	185
	県内全体	1,884	1,961	2,018	2,059	2,096
	管内割合	11%	10%	10%	9%	9%
産業廃棄物処分業	管内	25	24	23	23	21
	県内全体	206	203	209	210	207
	管内割合	12%	12%	11%	11%	10%
特別管理産業廃棄物 収集運搬業	管内	7	7	6	6	6
	県内全体	83	83	82	86	91
	管内割合	8%	8%	7%	7%	7%
特別管理産業廃棄物 処分業	管内	0	0	0	0	0
	県内全体	6	6	6	6	5
	管内割合	0%	0%	0%	0%	0%

※ 収集運搬業については、県許可業者数のみを計上した(平成23(2011)年4月1日からの許可合理化により、宇都宮許可業者のほとんどが県許可に統合)。

II-② 自動車リサイクル法(登録・許可業者の状況)

(単位:社)

項 目	区分	平成26年度 (2014)	平成27年度 (2015)	平成28年度 (2016)	平成29年度 (2017)	平成30年度 (2018)	
登録業者数	引取業	管内	75	72	69	52	49
		県内全体	748	604	606	426	422
		管内割合	10%	12%	11%	12%	12%
	フロン類回収業	管内	30	30	30	24	23
		県内全体	255	238	246	190	189
		管内割合	12%	13%	12%	13%	12%
許可業者数	解体業	管内	12	11	11	10	10
		県内全体	124	115	116	113	111
		管内割合	10%	10%	9%	9%	9%
	破砕業 (破砕前処理のみ)	管内	0	0	0	0	0
		県内全体	14	13	12	12	12
		管内割合	0%	0%	0%	0%	0%
	破砕業 (破砕前処理を含む)	管内	0	0	0	0	0
		県内全体	6	6	6	6	6
		管内割合	0%	0%	0%	0%	0%

Ⅲ 自然共生の社会づくり

➤ 自然とふれあう場をつくと共に生態系に被害を与える野生鳥獣対策を実施、自然共生の社会づくり

Ⅲ-① 主な自然公園施設

区 分		施設数	延長等	主な施設
利用施設	歩道	29	87.7 km	中禅寺湖周回線歩道、鬼怒川鶏頂山線歩道、女夫淵尾瀬沼線歩道 他20路線 関東ふれあいのみち 6路線 http://www.pref.tochigi.lg.jp/d04/intro/shizen/kouen/kantoindex.html
	車道	6	5.5 km	逆川光徳線車道 他5路線
	園地	20	176,484 m ²	中宮祠園地、西六番園地、三本松園地、千手ヶ浜園地、生きがいの森 他15箇所
	駐車場	24	83,727 m ²	湖畔第一・第二駐車場、華厳第一・第二駐車場、歌ヶ浜駐車場、横根山駐車場 他18箇所
	建築物	18	4,981 m ²	日光自然博物館、イタリア大使館別荘記念公園(本邸、国際避暑地歴史館)、英国大使館別荘記念公園、中禅寺湖畔ポートハウス、赤沼自然情報センター、念仏平避難小屋、五色沼避難小屋、馬返公衆トイレ 他9施設
	栈橋	4	4,830 m ²	中宮祠園地湖上プロムナード、中宮祠園地東栈橋・西栈橋 他1施設
保護施設	植生復元施設	2	4,205 m	白根山植生復元施設、小田代原植生復元施設
事務所計		103		

Ⅲ-② 野生鳥獣対策(個体数調整・有害鳥獣捕獲・狩猟頭数の推移)

(単位:頭)

鳥獣名	市町名	平成24年度 (2012)	平成25年度 (2013)	平成26年度 (2014)	平成27年度 (2015)	平成28年度 (2016)	平成29年度 (2017)	平成30年度 (2018)	令和元年度 (2019)
ニホンジカ	鹿沼市	454	666	750	1,035	1,190	1,411	1,461	1,891
	日光市	1,892	3,346	3,851	3,353	4,316	4,574	3,717	4,121
	県全体	3,466	5,306	6,606	7,010	8,735	9,784	9,126	10,201
	管内割合	68%	76%	70%	63%	63%	61%	57%	59%
イノシシ	鹿沼市	686	552	1,443	586	1,479	1,259	784	1,764
	日光市	434	236	647	277	551	354	384	765
	県全体	7,893	5,792	13,010	7,654	13,442	8,692	9,305	12,084
	管内割合	14%	14%	16%	11%	15%	19%	13%	21%
ツキノワグマ	鹿沼市	4	0	1	0	0	0	2	3
	日光市	20	7	25	8	12	13	11	20
	県全体	71	37	101	28	69	35	51	66
	管内割合	34%	19%	26%	29%	17%	37%	25%	35%

IV 循環の森づくり

➤ 効率的かつ安定的な林業経営を目指して循環の森づくり

IV-① 林内路網の整備と新規就労者数

項 目		平成27年度 (2015)	平成28年度 (2016)	平成29年度 (2017)	平成30年度 (2018)	令和元年度 (2019)	
路網整備	管内	林道延長(km)	593	593	594	594	
		森林作業道延長(km)	821	913	1,008	1,097	1,199
		計	1,414	1,506	1,602	1,691	1,793
	県全体	林道延長・ 森林作業道延長(km)	4,513	4,773	5,068	5,329	5,639
	管内割合		31%	32%	32%	32%	32%
就 労 者	管内	新規就労者(人)	10	6	13	8	18
	県全体	新規就労者(人)	40	40	56	43	66
	管内割合		25%	15%	23%	19%	27%
林業研修	林業カレッジ研修参加人数(人)		5	4	5	8	4
林業機械	ハーベスタ・プロセッサ(台)		23	28	36	38	41
	フォワーダ(台)		36	26	29	28	26

IV-② 山行き苗生産量

(単位:千本)

樹 種		平成30年度 (2018)	令和元年度 (2019)	県全体 令和元年度	管内の割合 (令和元年度ベース)	
コンテナ苗	スギ(育種)	鹿沼市	158	38	111	41%
		日光市	29	8		
	スギ(少花粉)	鹿沼市	200	318	987	41%
		日光市	35	86		
	ヒノキ(育種)	鹿沼市	50	66	185	44%
		日光市	8	16		
計		480	532	1,283	41%	

資料:令和元年度実態調査調べ(令和元年11月現在)

IV-③ 製材工場と生産量

項 目	区分	平成27年度 (2015)	平成28年度 (2016)	平成29年度 (2017)	平成30年度 (2018)	令和元年度 (2019)
(個数) 製材工場数	管内	40	36	36	36	36
	県全体	127	120	120	115	111
	管内割合	31%	30%	30%	31%	32%
(千m ³) 製材品生産量	管内	37	33	31	31	31
	県全体	265	267	283	269	287
	管内割合	14%	12%	11%	12%	11%
(千m ³) 内製品乾燥材生産量	管内	21	24	22	22	22
	県全体	154	186	220	189	205
	管内割合	14%	13%	10%	12%	11%

V 環境の森づくり

➤ 森林の持つ公益的機能が持続的に発揮できる環境の森づくり

V-① とちぎ森林創生ビジョンの保安林指定面積

(単位:ha)

年度 市町	平成28年度 (2016)	平成29年度 (2017)	平成30年度 (2018)	令和元年度 (2019)	合計
鹿沼市	272	244	308	272	1,096
日光市	41	52	5	38	136
事務所計	313	296	313	310	1,232
目標達成率 (目標300ha/年)	104%	99%	104%	103%	

V-② 山地災害危険地区箇所

(単位:箇所)

区分 市町	山腹崩壊			崩壊土砂流出			地すべり			計		
	地区数	着手	着手率	地区数	着手	着手率	地区数	着手	着手率	地区数	着手	着手率
鹿沼市	343	100	29.2%	410	242	59.0%	2	2	100.0%	755	344	45.6%
日光市	445	164	36.9%	373	214	57.4%	1	1	100.0%	819	379	46.3%
事務所計	788	264	33.5%	783	456	58.2%	3	3	100.0%	1,574	723	45.9%
県全体	2,328	883	37.9%	1,735	978	56.4%	21	16	76.2%	4,084	1,877	46.0%

※ 令和2(2020)年3月31日現在

V-③ 施工中の林地開発行為

(単位:件)

区分 市町	総数	開発行為の目的			
		土石等採取	工場用地造成	工場等設置	その他
鹿沼市	13	10	0	3	0
日光市	3	2	0	1	0
事務所計	16	12	0	4	0

※1 令和2(2020)年3月31日現在

※2 栃木県における林地開発許可に係る事務は、鹿沼市・日光市を含む13市町に移譲済

VI 恵みの森づくり

> 特用林産物の東日本大震災からの復興、恵みの森づくり

VI-① しいたけ出荷制限解除生産者数

(単位:人)

項 目		平成30年度 (2018)	令和元年度 (2019)	県全体 令和元年度	管内の割合 (令和元年度ベース)	
原木生しいたけ	露地	鹿沼市	15	15	102	23%
		日光市	7	8		
	施設	鹿沼市	13	13	46	37%
		日光市	4	4		
	計		39	40	148	27%
原木乾しいたけ	露地	鹿沼市	13	13	82	24%
		日光市	7	7		
	施設	鹿沼市	7	7	32	34%
		日光市	4	4		
	計		31	31	114	27%

※露地・施設の重複者を含む

VI-② 特用林産物の生産量

(単位:t)

項 目	区分	平成27年 (2015)	平成28年 (2016)	平成29年 (2017)	平成30年 (2018)	令和元年 (2019)
生しいたけの生産量	管内	281	283	237	208	220
	県全体	2,486	2,451	2,666	3,058	3,157
	管内割合	11%	12%	9%	7%	7%
わさび生産量	管内	12.1	12.6	10.4	9.6	8.4
	県全体	13.6	14.5	12.3	11.5	9.5
	管内割合	89%	87%	85%	83%	88%
木炭生産量	管内	43	43	55	55	59
	県全体	164	125	144	176	138
	管内割合	26%	34%	38%	31%	43%

Ⅶ 次世代につなぐ元気な森づくり 県民税

➤ とちぎの元気な森づくり県民税を活用し森林整備の支援や獣害対策、次世代につなぐ元気な森づくり

Ⅶ-① 里山林整備事業実績(第1期対策)

(単位:ha)

年度	市町村	未来につなぐ		通学路等安全安心		野生獣被害軽減		計	
		箇所数	面積	箇所数	面積	箇所数	面積	箇所数	面積
平成20年度 ～ 平成29年度	鹿沼市	11	56	13	16	42	148	66	220
	日光市	13	53	22	60	72	319	107	431
	事務所計	24	109	35	76	114	466	173	651
	県全体	403	1,219	185	448	478	2,825	1,066	4,492

※ 本表の面積数値は整数止めとしているため、縦横計が合わないことがあります

Ⅶ-② 里山林整備事業実績(第2期対策)

(単位:ha)

年度	市町村	未来につなぐ		通学路等安全安心		野生獣被害軽減		維持管理		計	
		箇所数	面積	箇所数	面積	箇所数	面積	箇所数	面積	箇所数	面積
平成30年度 (2018)	鹿沼市					1	1	12	95	13	96
	日光市	1	6	3	8	1	3	60	356	65	373
	事務所計	1	6	3	8	2	4	72	451	78	469
令和元年度 (2019)	鹿沼市	1	1			3	5	13	104	17	110
	日光市	2	9	4	10	3	12	67	357	76	388
	事務所計	3	10	4	10	6	17	80	461	93	498

Ⅶ-③ 間伐実績

(単位:ha)

		平成25年度実績 (2013)	平成26年度実績 (2014)	平成27年度実績 (2015)	平成28年度実績 (2016)	平成29年度実績 (2017)
捨切間伐	管内	845	1,065	817	995	597
	県全体	2,131	2,570	2,281	2,302	1,701
	占有率	40%	41%	36%	43%	35%
利用間伐	管内	8	7	3	6	7
	県全体	42	30	18	25	25
	占有率	19%	23%	17%	24%	28%

Ⅶ-④ 獣害対策実績

(単位:ha)

区分	第1期			第2期	
	平成27年度実績 (2015)	平成28年度実績 (2016)	平成29年度実績 (2017)	平成30年度実績 (2018)	令和元年度実績 (2019)
管内	168	361	404	412	370
県全体	231	498	555	489	548
占有率	73%	72%	73%	84%	68%

Ⅶ 次世代につなぐ元気な森づくり 造林

➤ 「循環の森」や「環境の森」に対して造林補助事業を導入し、次世代につなぐ元気な森づくり

Ⅶ－⑤ 造林補助事業による支援

(単位:ha)

	区分	国庫補助事業					県単事業			県民税事業	
		H27 (2015)	H28 (2016)	H29 (2017)	H30 (2018)	R元 (2019)	H26 (2014)	H27 (2015)	H28 (2016)	H30 (2018)	R元 (2019)
植栽	管内	39	110	125	119	101	1	1	1	2	21
	県全体	256	360	309	323	250	2	2	2	59	213
	占有率	15%	31%	41%	37%	40%	50%	50%	50%	3%	10%
下刈	管内	145	215	293	336	368	1	1	1	0	11
	県全体	778	983	1,099	1,256	1,416	12	11	13	0	221
	占有率	19%	22%	27%	27%	26%	8%	9%	8%	-	5%
枝打ち	管内	0	0	0	0	0					
	県全体	9	6	31	41	15					
	占有率	0%	0%	0%	0%	0%					
除間伐等	管内	195	228	81	89	168					
	県全体	1,290	664	254	283	390					
	占有率	15%	34%	32%	31%	43%					
獣害対策	管内	103	173	282	329	237				0	21
	県全体	187	335	475	588	391				19	85
	占有率	55%	52%	59%	56%	61%				0%	25%
被害木処理等	管内	66	77	68	53	54					
	県全体	94	86	80	63	71					
	占有率	70%	90%	85%	84%	76%					

※平成23年度から間伐については原則搬出間伐

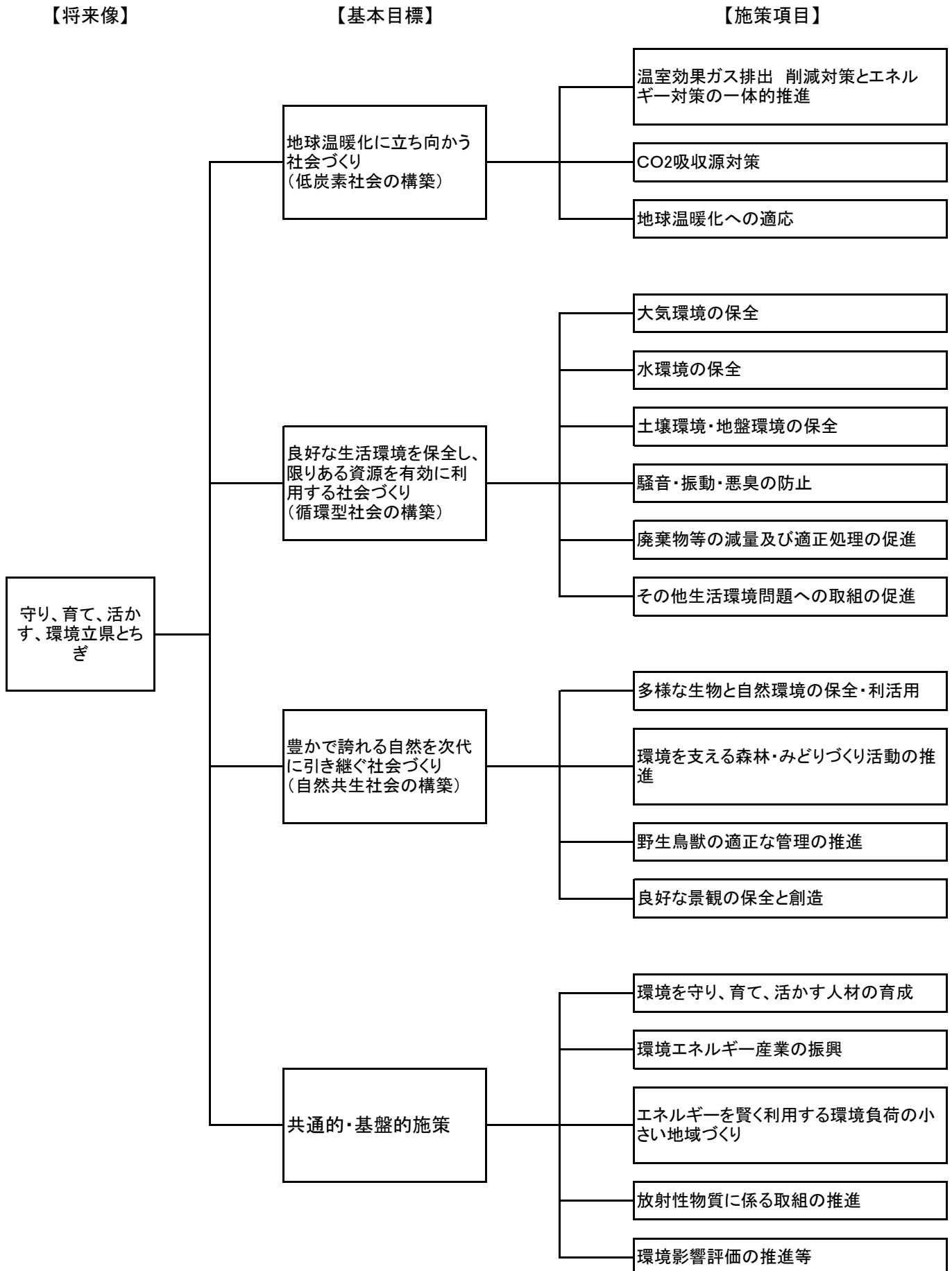
Ⅶ－⑥ 非公共間伐事業による支援

(単位:ha)

	平成28年度実績 (2016)	平成29年度実績 (2017)	平成30年度実績 (2018)	令和元年度実績 (2019)
管内	223	323	296	294
県全体	594	868	663	830
占有率	38%	37%	45%	35%

Ⅷ 栃木県環境基本計画 H28～H32

➤ 「守り、育て、活かす、環境立県とちぎ」を目標に栃木県環境基本計画に則り次の体系業務を実施



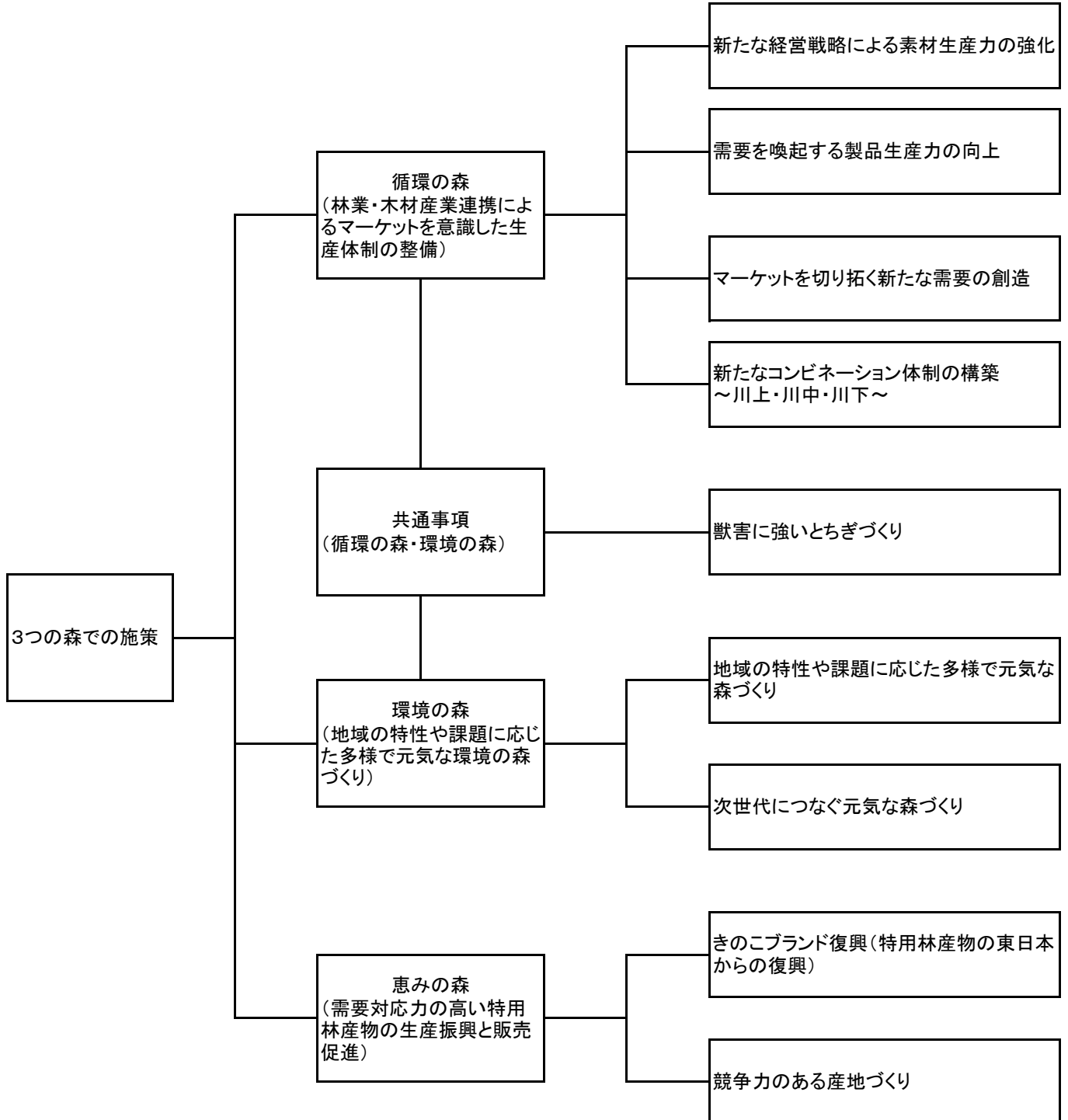
Ⅷ とちぎ森林創生ビジョン

➤ とちぎ森林創生ビジョンに則り、「循環の森」「環境の森」「恵みの森」の3つの森で施策を展開

【目指す目標】

【区分】

【大項目】



X 関係機関

X-① 関係行政機関

名 称	所 在 地	電 話	備 考
環境省 関東地方環境事務所 日光国立公園管理事務所	日光市本町9-5	0288-54-1076	
林野庁 関東森林管理局 日光森林管理署	日光市土沢1473-1	0288-22-1069	
鹿沼労働基準監督署	鹿沼市戸張町2365-5	0289-64-3215	
日光労働基準監督署	日光市今市305-1	0288-22-0273	
鹿沼市役所	鹿沼市今宮町1688-1	0289-64-2111	
日光市役所	日光市今市本町1	0288-22-1111	

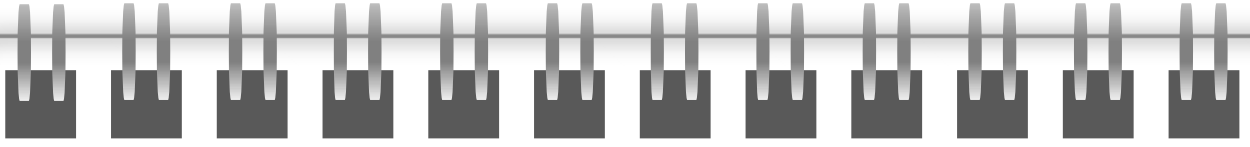
X-② 主要協議会

名 称	所 在 地	電 話	主 管 課
県西地域エコ・もり推進協議会	日光市瀬川51-9 (県西環境森林事務所内)	0288-21-1178	環境企画課
鹿沼市野生鳥獣対策協議会	鹿沼市今宮町1688-1 (鹿沼市林政課内)	0289-63-2186	環境企画課
日光市野生鳥獣対策協議会	日光市今市本町1 (日光市農林課内)	0288-21-5171	環境企画課
県西環境森林事務所廃棄物不法投棄連絡協議会	日光市瀬川51-9 (県西環境森林事務所内)	0288-23-1000	環境対策課
奥日光清流清湖保全協議会	宇都宮市埴田1-1-20(県環境保全課内) 日光市今市本町1(日光市環境課内)	028-623-3191 0288-21-5152	環境対策課
鬼怒川流域森林・林業活性化協議会	鹿沼市下粕尾136 (粟野森林組合内)	0289-85-2072	林業経営課
上都賀地区農林業教育連絡協議会	鹿沼市みなみ町8-73 (県立鹿沼南高等学校内)	0289-75-2231	林業経営課
県西地域鳥獣被害対策連絡会議	日光市瀬川51-9 (県西環境森林事務所内)	0288-21-1178	環境企画課

X-③ 主要団体等

名 称	所 在 地	電 話	主 管 課
鹿沼市緑化推進委員会	鹿沼市今宮町1688-1 (鹿沼市林政課内)	0289-63-2186	環境企画課
日光市緑化推進委員会	日光市今市本町1 (日光市農林課内)	0288-21-5172	環境企画課
栃木県猟友会鹿沼支部	鹿沼市下沢1310-2 (鹿沼森林組合内)	0289-62-3244	環境企画課
栃木県猟友会粟野支部	鹿沼市口粟野1071 (事務局:毛塚宅)	0289-85-2773	環境企画課
栃木県猟友会日光支部	日光市瀬川51-9 (県西環境森林事務所内)	0288-21-1178	環境企画課

(株)日光自然博物館	日光市中宮祠2480-1	0288-55-0880	環境企画課
栃木県森林組合連合会鹿沼木材共販所	鹿沼市富岡1968-2	0289-62-2284	林業経営課
鹿沼市森林組合	鹿沼市下沢1310-2	0289-64-9403	林業経営課
粟野森林組合	鹿沼市下粕尾136	0289-85-2039	林業経営課
日光市森林組合	日光市瀬川51-12	0288-21-0119	林業経営課
鹿沼地区林業振興協会	日光市瀬川51-9 (県西環境森林事務所内)	0288-21-1229	林業経営課
日光地区林業振興協会	日光市瀬川51-9 (県西環境森林事務所内)	0288-21-1229	林業経営課
栃木県特用林産協会鹿沼支部	日光市瀬川51-9 (県西環境森林事務所内)	0288-21-1229	林業経営課
栃木県特用林産協会日光支部	日光市瀬川51-9 (県西環境森林事務所内)	0288-21-1229	林業経営課
栃木県木材業協同組合連合会鹿沼支部	鹿沼市睦町287-16 (鹿沼商工会議所内)	0289-65-1111	林業経営課
栃木県木材業協同組合連合会今市支部	日光市平ヶ崎200-1 (日光商工会議所内)	0288-30-1171	林業経営課
林業・木材製造業労働災害防止協会栃木県支部 鹿沼分会	鹿沼市戸張町2365-5 (一般社団法人鹿沼労働基準協会内)	0289-62-8633	林業経営課
林業・木材製造業労働災害防止協会栃木県支部 晃麓分会	日光市平ヶ崎200-1 (日光商工会議所内)	0288-30-1171	林業経営課



A page from a spiral-bound notebook with 12 horizontal lines for writing.





 〒321-1263 栃木県日光市瀬川51-9

栃木県県西環境森林事務所

