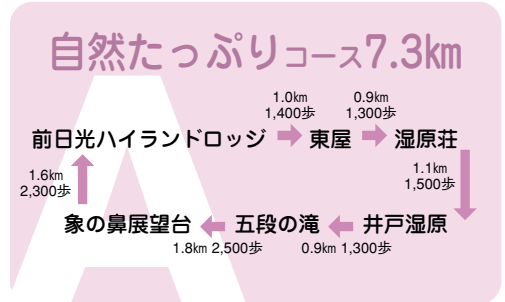




Aコース



Bコース



Cコース

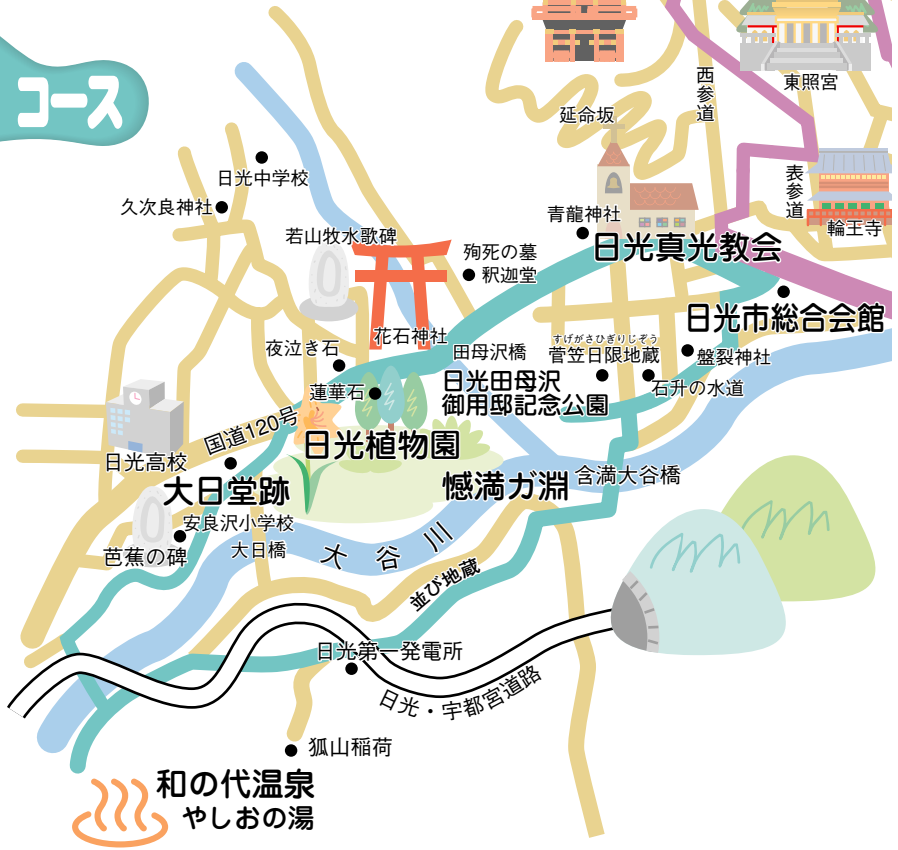


温泉で一服の道コース約6.4km

日光市総合会館 → 憾満ガ淵 → 和の代温泉

- 日光市総合会館 → 憾満ガ淵: 1.3km 1,900歩
- 憾満ガ淵 → 和の代温泉: 1.75km 2,500歩
- 和の代温泉 → 日光植物園: 0.6km 900歩
- 日光植物園 → 日光真光教会: 0.4km 600歩
- 日光真光教会 → 日光市総合会館: 0.45km 600歩

Cコース



和の代温泉 やしおの湯



滝尾神社への道コース約6.1km

日光市総合会館 → 板垣退助銅像 → 小杉放菴記念日光美術館

- 日光市総合会館 → 板垣退助銅像: 0.8km 1,100歩
- 板垣退助銅像 → 小杉放菴記念日光美術館: 0.3km 400歩
- 小杉放菴記念日光美術館 → 滝尾神社: 1.3km 1,900歩
- 滝尾神社 → 産の宮: 1.1km 1,600歩
- 産の宮 → 行者堂: 0.6km 900歩
- 行者堂 → 滝尾神社: 0.7km 1,000歩

山中溪流往復の道コース約9.5km

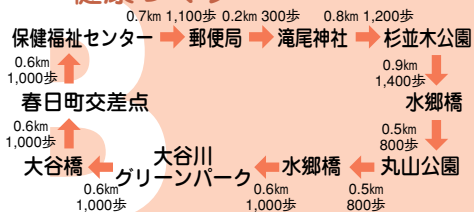
小来川支所 → 夕々木地蔵 → 清流園 → 円光寺・薬師堂 → 小来川支所

- 小来川支所 → 夕々木地蔵: 0.5km 700歩
- 夕々木地蔵 → 清流園: 0.5km 700歩
- 清流園 → 円光寺・薬師堂: 4.0km 5,700歩
- 円光寺・薬師堂 → 小来川支所: 4.5km 6,400歩



Bコース

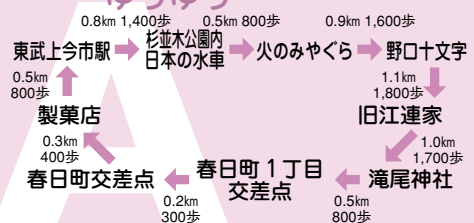
杉並木健康づくり コース6.0km




野口十字

Aコース

杉並木ゆうゆう コース5.8km

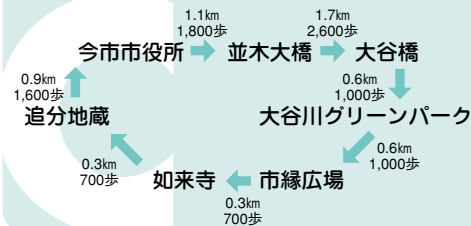


火のみやぐら

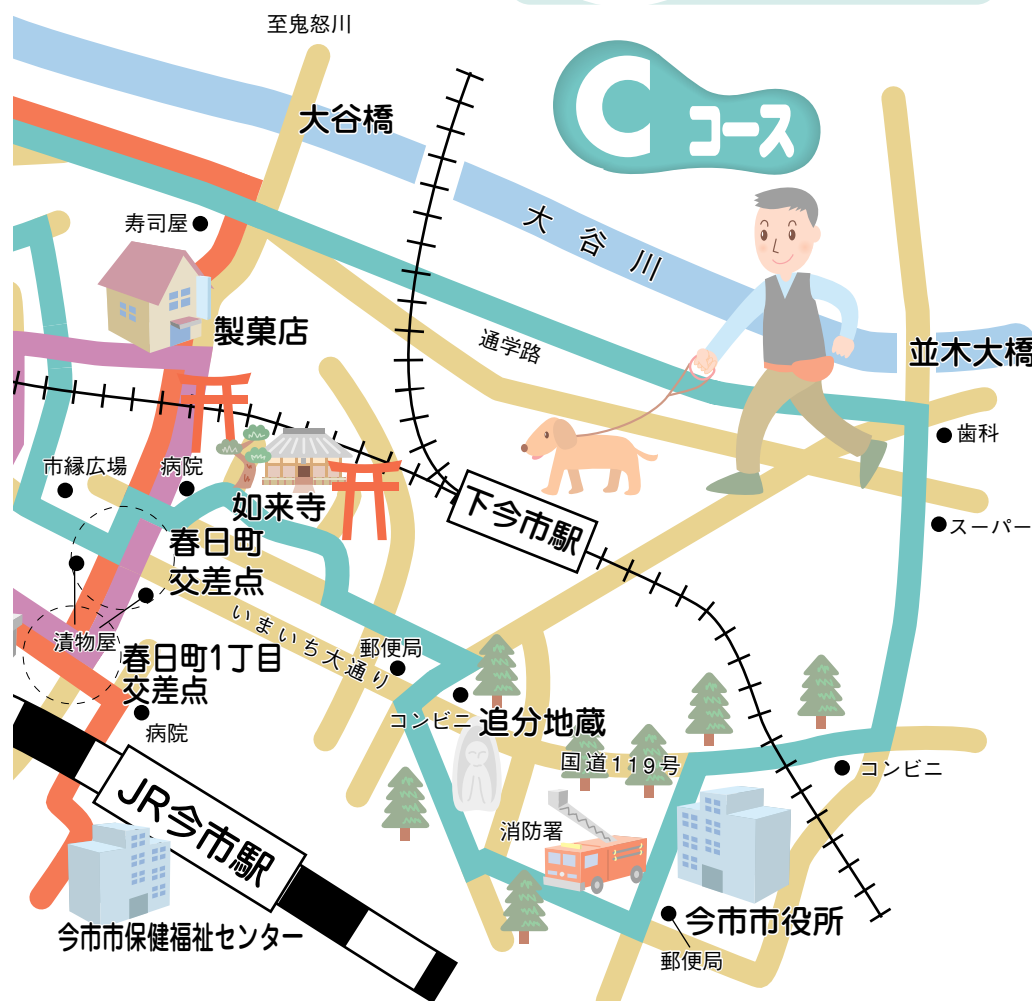


至今市インター

名所めぐりコース5.5km



Cコース



自然探訪コース8.0km

2.0km 2,850歩
 2.0km 2,850歩
 2.0km 2,850歩
 2.0km 2,850歩

国民宿舎かじか荘 ← 自然遊歩道
 自然遊歩道 → 備前橋山

※一部登山道となっておりますので、靴や服装に注意してください。

Aコース

舟形石
 庚申山荘
 庚申七滝
 天狗の投石
 光風の滝
 登山道
 自然遊歩道

Cコース

0.2km 300歩
 1.1km 1,580歩
 1.7km 2,450歩
 3.0km 4,330歩

間藤駅 → 間藤水力発電所跡
 間藤水力発電所跡 → 古河橋
 古河橋 → 間藤駅

Bコース

歴史探訪コース5.0km

0.2km 300歩
 2.0km 2,900歩
 1.6km 2,300歩
 1.430歩

足尾駅 → 掛水クラブ
 掛水クラブ → 花の渡良瀬公園
 花の渡良瀬公園 → 銅山観光
 銅山観光 → 足尾駅

銅山観光 (銅山観光内1km)

観光コース6.0km

松木溪谷
 足尾砂防ダム
 銅親水公園
 本山鉱山神社
 本山坑跡
 登山道
 古河橋
 大畑沢園地
 龍蔵寺
 坑夫の墓
 大忍坊の墓
 至日光
 日足トンネル
 豊潤洞 (陸奥宗光の別邸)
 野路又工業団地
 至粟野・鹿沼
 間藤水力発電所跡
 間藤駅
 本山小学校
 蓮慶寺
 銅やまみ館
 商工会館
 旅館
 足尾郵便局
 宝増寺
 呑龍寺
 馬頭尊
 木村長兵衛功業之碑跡
 足尾高等学校
 足尾幼稚園
 足尾保育所
 足尾中学校
 白樺の湯源泉地
 赤法華梅林公園
 銀行
 足尾町観光案内センター
 専念寺
 公民館
 町民センター (銅山資料館)
 砂形稲荷社
 銅ふれあい館
 本山妙寺
 本妙寺
 磐裂神社
 中央グラウンド
 わたらせ渓谷鉄道
 通洞大橋
 餅ヶ瀬川
 庚申川
 小滝公園
 小滝坑跡
 猿田彦神社
 庚申の湯源泉地
 庚申七滝
 生産展示直売所
 中国人慰霊塔
 国民宿舎かじか荘
 至桐生

平家の里めぐりコース5.6km
(湯西川地区)

出張所 → 天楽堂吊橋 → 酒屋
 0.8km 1,150歩 0.8km 1,150歩

↑ 1.3km 1,850歩 ↓ 0.8km 1,150歩

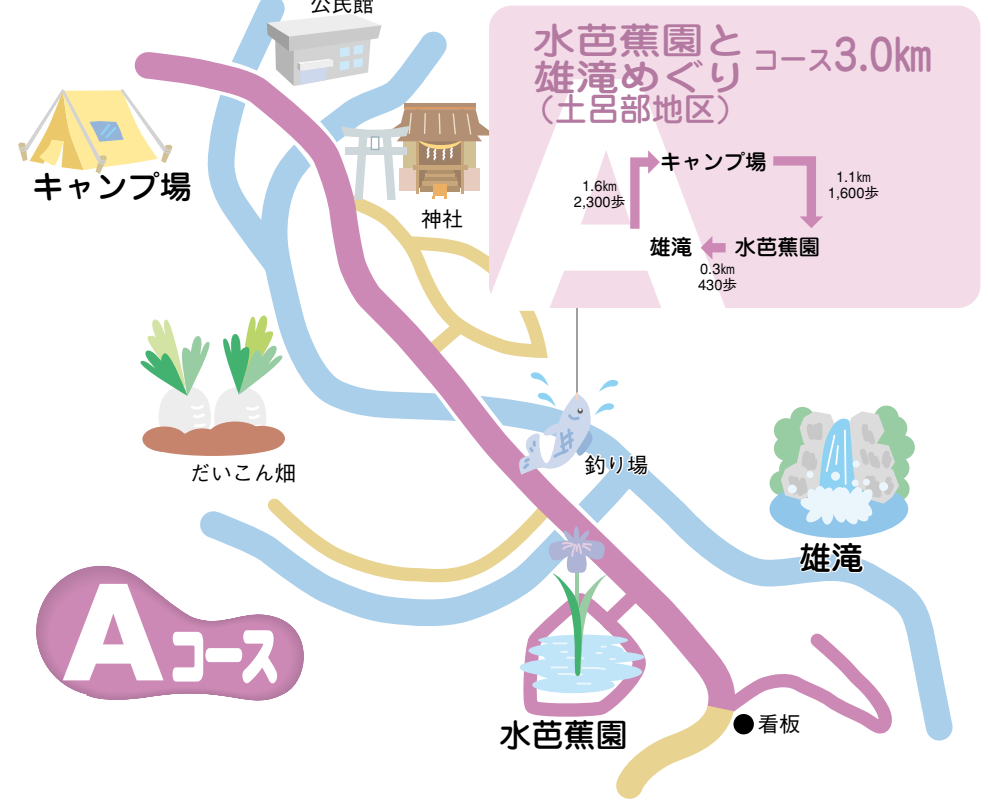
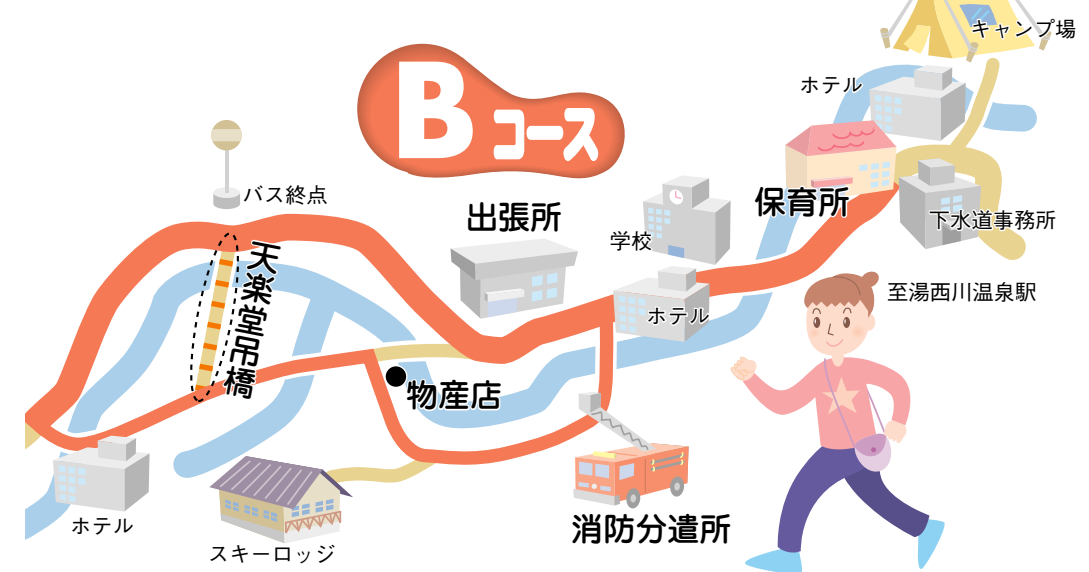
保育所 ← 消防分遣所 ← 物産店
 1.2km 1,700歩 0.7km 1,000歩

川俣湖畔めぐりコース5.3km
(川俣地区)

共同浴場 → 瀬戸合峡 → 愛宕山神社
 1.6km 2,300歩 0.6km 850歩

← 1.1km 1,600歩 遊歩道1.5km 2,150歩

川俣大橋 ← 県道23号線
 0.5km 700歩

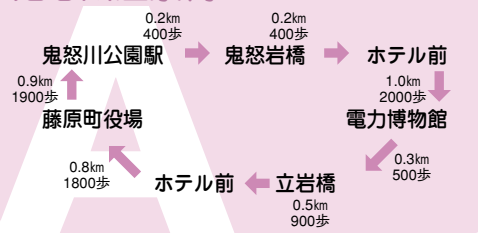


水芭蕉園と雄滝めぐりコース3.0km
(土呂部地区)

キャンプ場 → 雄滝 → 水芭蕉園
 1.6km 2,300歩 1.1km 1,600歩

← 0.3km 430歩

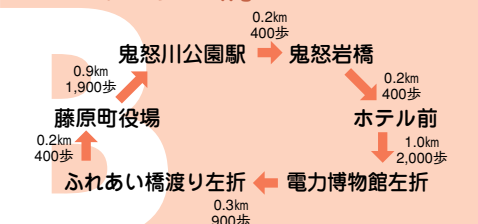
鬼怒川温泉街めぐりコース3.9km



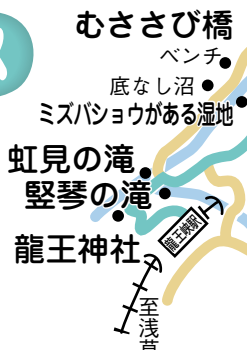
Aコース



ふれあい橋コース2.8km



Cコース



Bコース

