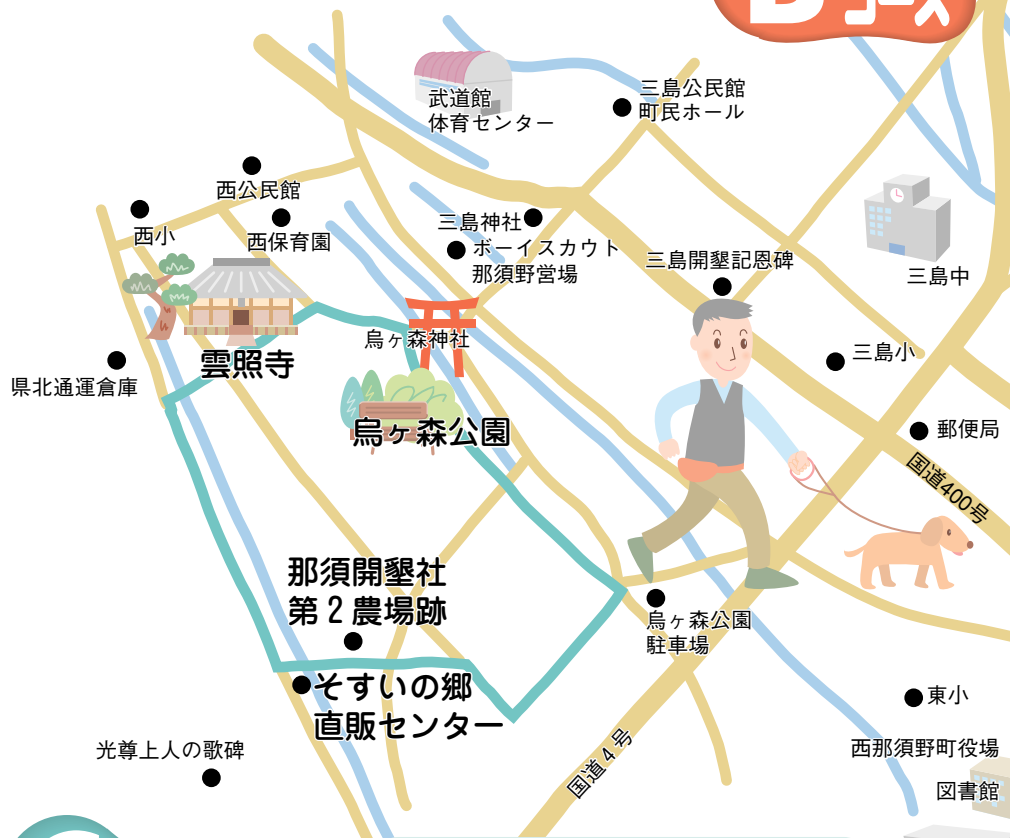
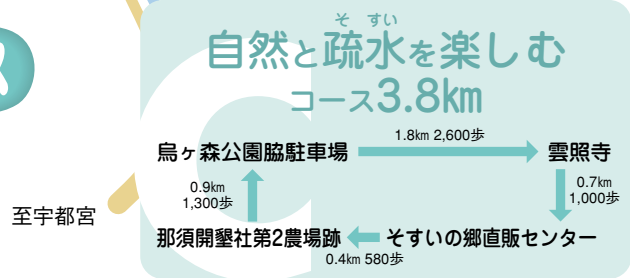




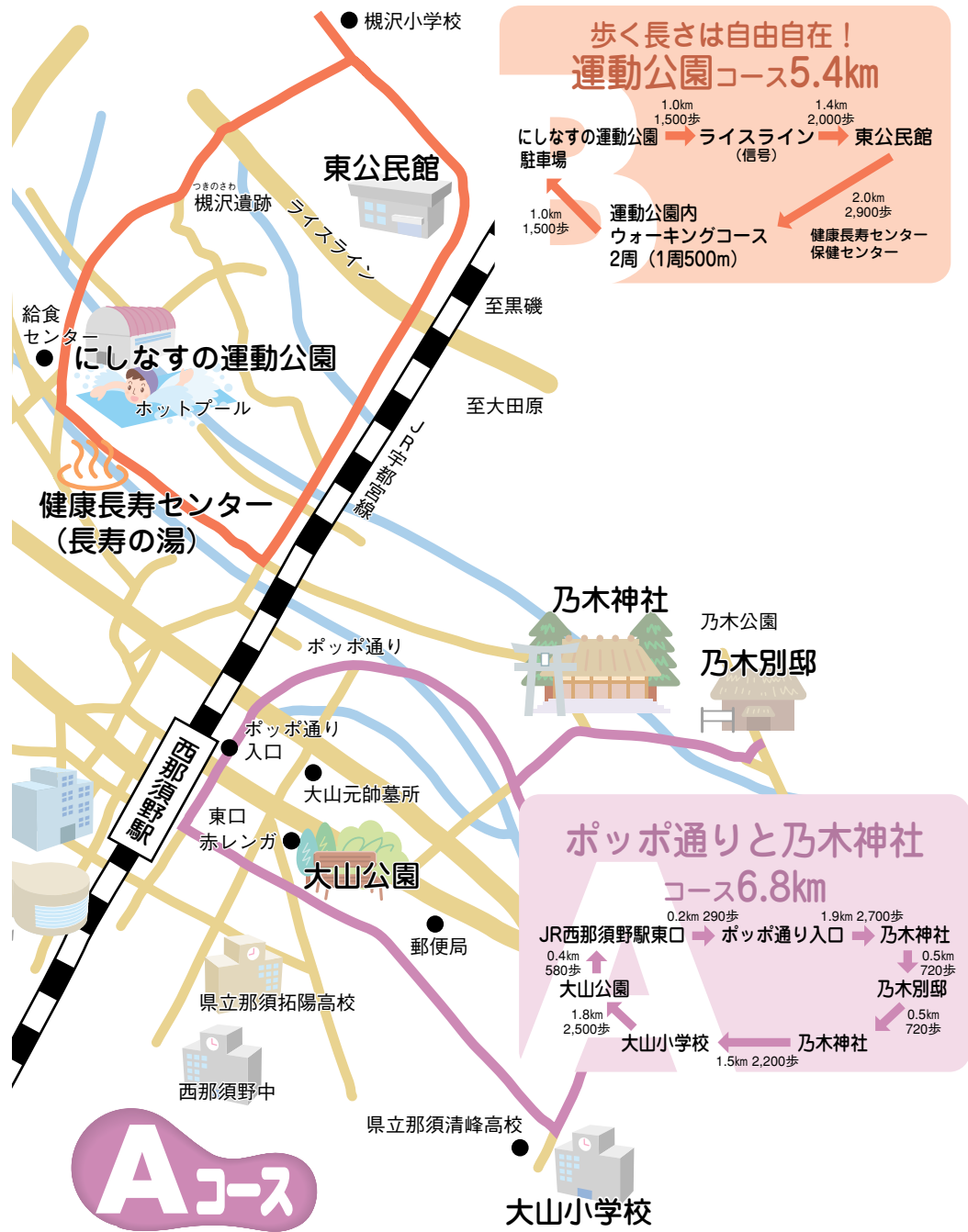
## Bコース



## Cコース



## Aコース



歩く長さは自由自在!  
運動公園コース5.4km

にしなすの運動公園 駐車場 → ライスライン (信号) → 東公民館  
 1.0km 1,500歩  
 1.4km 2,000歩  
 運動公園内 ウォーキングコース 2周 (1周500m)  
 健康長寿センター 保健センター  
 2.0km 2,900歩

ポッポ通りと乃木神社 コース6.8km

JR西那須野駅東口 → ポッポ通り入口 → 乃木神社  
 0.2km 290歩  
 1.9km 2,700歩  
 乃木神社 → 乃木別邸 (0.5km 720歩)  
 乃木別邸 → 乃木神社 (0.5km 720歩)  
 乃木神社 → 大山小学校 (1.5km 2,200歩)  
 大山小学校 → 大山公園 (1.8km 2,500歩)  
 大山公園 → JR西那須野駅東口 (0.4km 580歩)