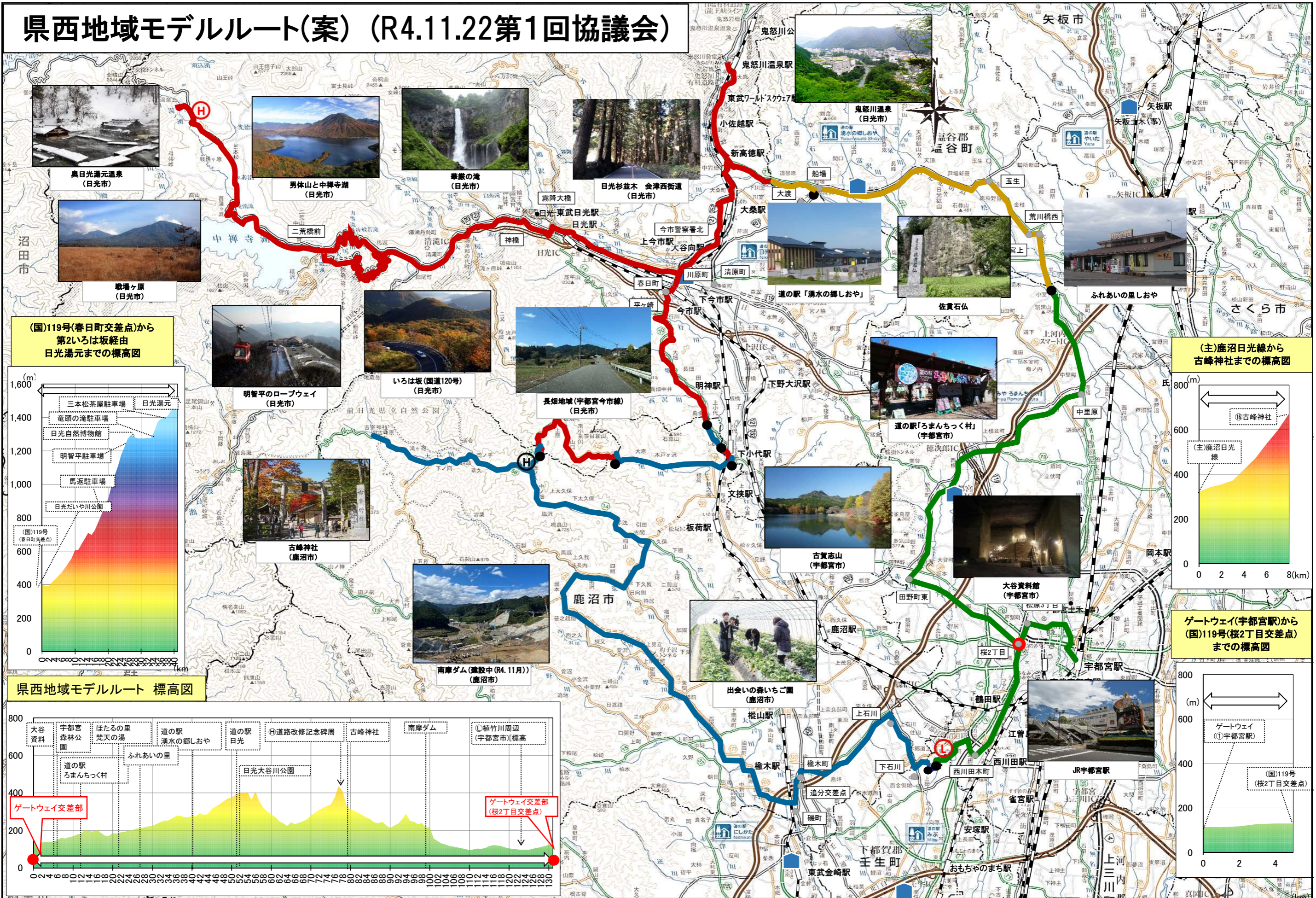


# 県西地域モデルルート(案) (R4.11.22第1回協議会)



奥日光湯元温泉 (日光市)



男体山と中禪寺湖 (日光市)



華嚴の滝 (日光市)



日光杉並木 金津西街道 (日光市)



鬼怒川温泉 (日光市)



戦場ヶ原 (日光市)



明智平のロープウェイ (日光市)



いろは坂(国道120号) (日光市)



長畑地域(宇都宮市) (日光市)



道の駅「湧水の郷しおや」

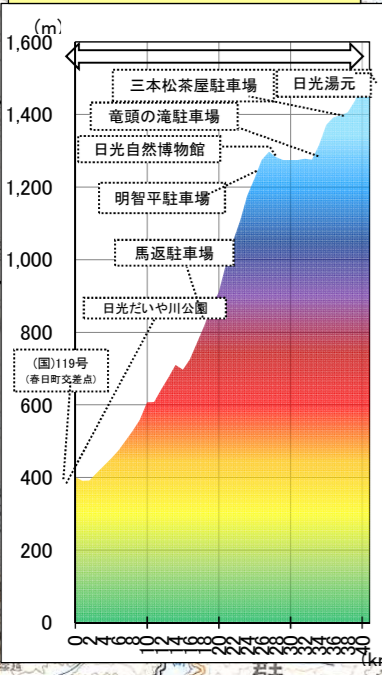


佐貫石仏

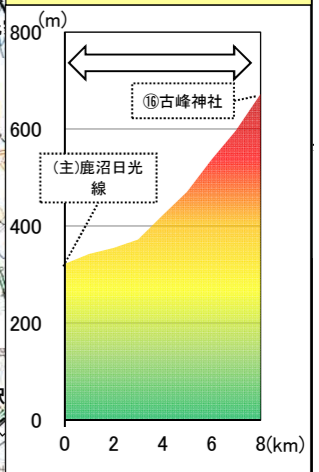


ふれあいの里しおや

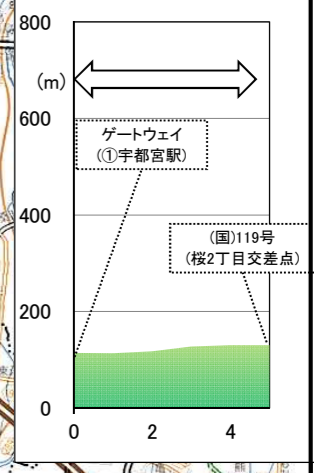
(国)119号(春日町交差点)から第2いろは坂経由日光湯元までの標高図



(主)鹿沼日光線から古峰神社までの標高図



ゲートウェイ(宇都宮駅)から(国)119号(桜2丁目交差点)までの標高図



県西地域モデルルート 標高図

