

[出典]
 ・地図: 栃木県道路図
 ・標高: 国土地理院 地理院地図

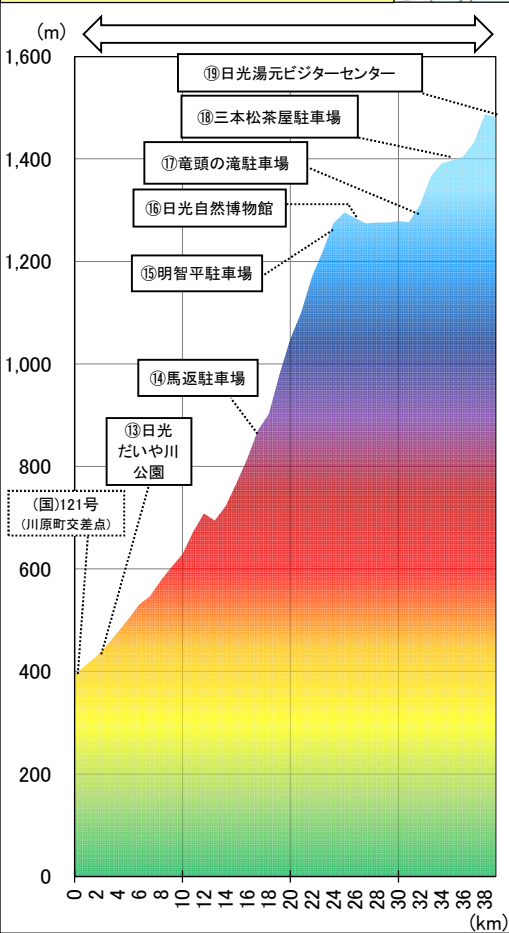
県西地域モデルルート 「栃木県サイクリングルート”ルートNIKKO(ルート25)”」

総延長: 198km
 最大標高: 約1,489m 最低標高: 約92m

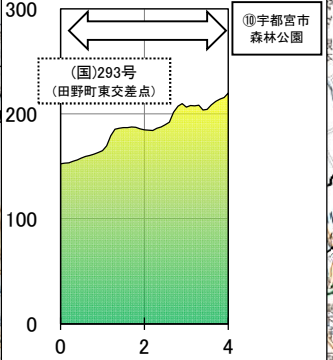
- [凡例]
- ↑ (赤) : 上級者
 - ↑ (青) : 中級者
 - ↑ (緑) : 初級者
 - (黒) : 市町境
 - (青) : 市町境

全体で標高が最も高い地点
 湯滝と奥日光湯元温泉分岐部の中間付近
 (日光市) [標高 1489m]

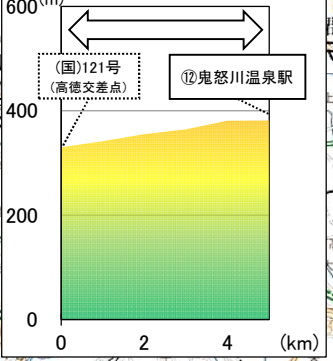
(国)119号(春日町交差点)から
 第2いろは坂経由
 日光湯元までの標高図



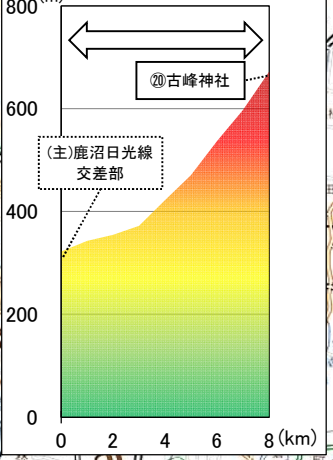
(国)293号(田野町東交差点)から
 宇都宮市森林公園
 までの標高図



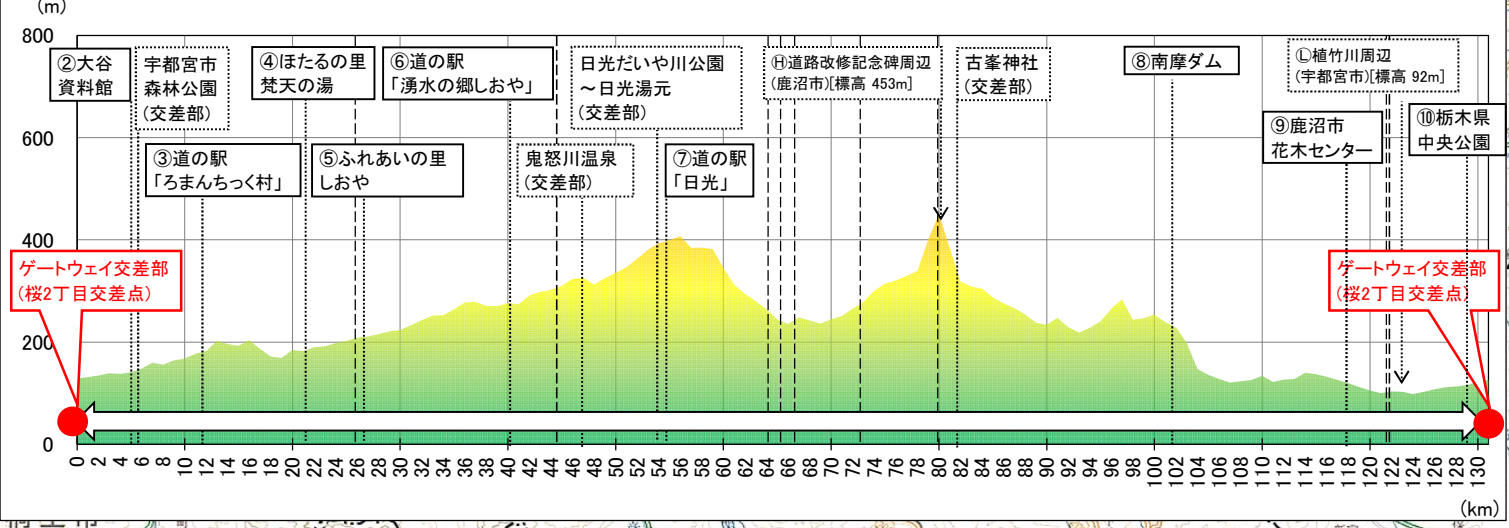
(国)121号(高徳交差点)から
 鬼怒川温泉までの標高図



(主)鹿沼日光線から
 古峯神社までの標高図



県西地域モデルルート (環状線部) 標高図



全体で標高が最も低い地点
 植竹川周辺(宇都宮市) [標高 92m]

ゲートウェイ交差点部
 (桜2丁目交差点)

ゲートウェイ交差点部
 (桜2丁目交差点)