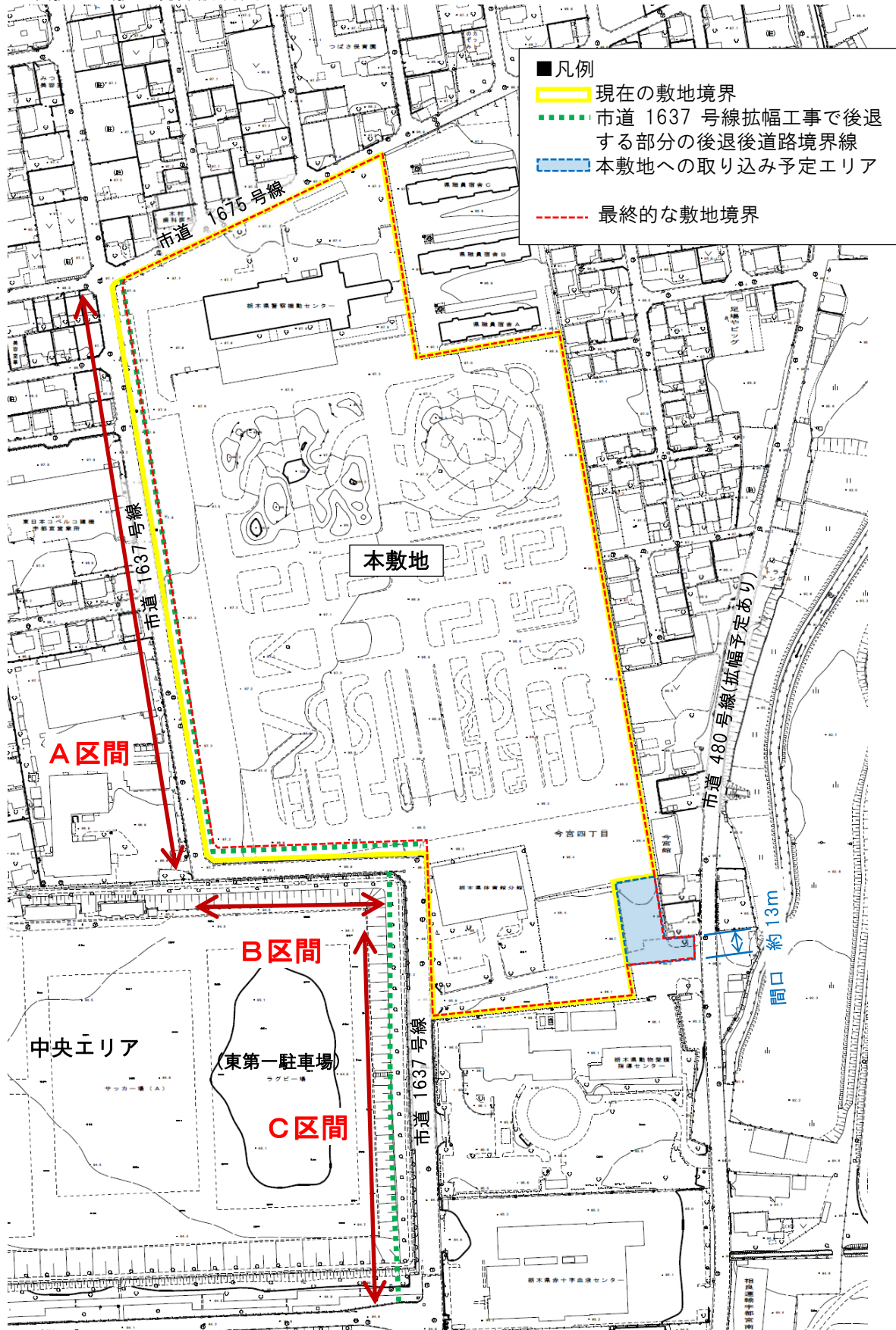


本敷地の敷地境界説明図



※ 現在の敷地境界については、「境界確定図」を参照のこと。

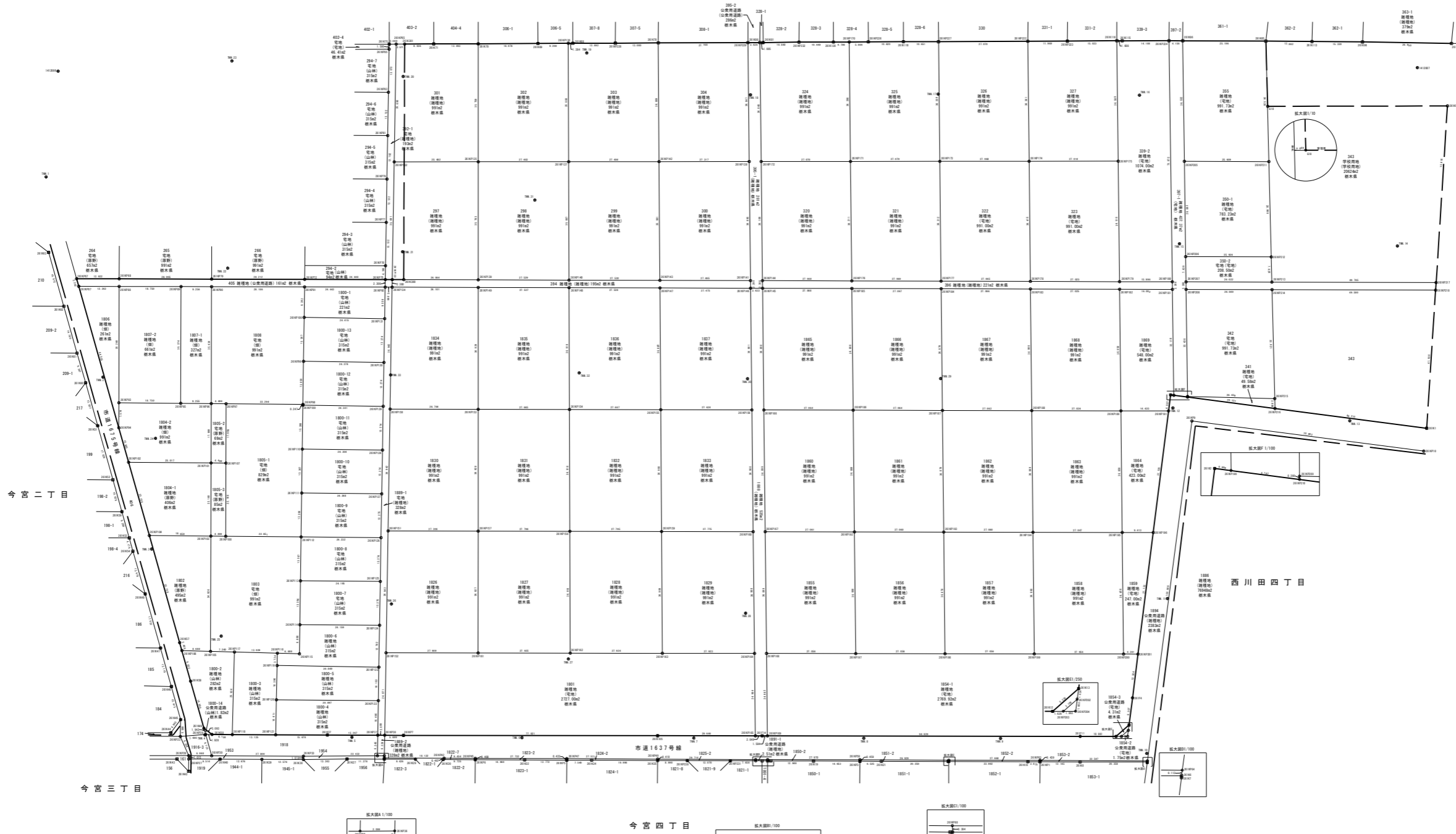
※ 市道 1637 号線拡幅後の A B C 各区間の標準横断面図は「標準横断面図(案)」を参照のこと。

総合スポーツゾーン用地調査等業務委託その51  
境界確定図 S=1:500



総合スポーツゾーン  
東エリア画地面積  
67235.78㎡

今宮四丁目



面積一覧 (総合スポーツゾーン東エリア画地)

地番	用途	面積(㎡)	備注
200-1	雑種地	1,734.2	
200-2	雑種地	1,734.2	
200-3	雑種地	1,734.2	
200-4	雑種地	1,734.2	
200-5	雑種地	1,734.2	
200-6	雑種地	1,734.2	
200-7	雑種地	1,734.2	
200-8	雑種地	1,734.2	
200-9	雑種地	1,734.2	
200-10	雑種地	1,734.2	
200-11	雑種地	1,734.2	
200-12	雑種地	1,734.2	
200-13	雑種地	1,734.2	
200-14	雑種地	1,734.2	
200-15	雑種地	1,734.2	
200-16	雑種地	1,734.2	
200-17	雑種地	1,734.2	
200-18	雑種地	1,734.2	
200-19	雑種地	1,734.2	
200-20	雑種地	1,734.2	
200-21	雑種地	1,734.2	
200-22	雑種地	1,734.2	
200-23	雑種地	1,734.2	
200-24	雑種地	1,734.2	
200-25	雑種地	1,734.2	
200-26	雑種地	1,734.2	
200-27	雑種地	1,734.2	
200-28	雑種地	1,734.2	
200-29	雑種地	1,734.2	
200-30	雑種地	1,734.2	
200-31	雑種地	1,734.2	
200-32	雑種地	1,734.2	
200-33	雑種地	1,734.2	
200-34	雑種地	1,734.2	
200-35	雑種地	1,734.2	
200-36	雑種地	1,734.2	
200-37	雑種地	1,734.2	
200-38	雑種地	1,734.2	
200-39	雑種地	1,734.2	
200-40	雑種地	1,734.2	
200-41	雑種地	1,734.2	
200-42	雑種地	1,734.2	
200-43	雑種地	1,734.2	
200-44	雑種地	1,734.2	
200-45	雑種地	1,734.2	
200-46	雑種地	1,734.2	
200-47	雑種地	1,734.2	
200-48	雑種地	1,734.2	
200-49	雑種地	1,734.2	
200-50	雑種地	1,734.2	
200-51	雑種地	1,734.2	
200-52	雑種地	1,734.2	
200-53	雑種地	1,734.2	
200-54	雑種地	1,734.2	
200-55	雑種地	1,734.2	
200-56	雑種地	1,734.2	
200-57	雑種地	1,734.2	
200-58	雑種地	1,734.2	
200-59	雑種地	1,734.2	
200-60	雑種地	1,734.2	
200-61	雑種地	1,734.2	
200-62	雑種地	1,734.2	
200-63	雑種地	1,734.2	
200-64	雑種地	1,734.2	
200-65	雑種地	1,734.2	
200-66	雑種地	1,734.2	
200-67	雑種地	1,734.2	
200-68	雑種地	1,734.2	
200-69	雑種地	1,734.2	
200-70	雑種地	1,734.2	
200-71	雑種地	1,734.2	
200-72	雑種地	1,734.2	
200-73	雑種地	1,734.2	
200-74	雑種地	1,734.2	
200-75	雑種地	1,734.2	
200-76	雑種地	1,734.2	
200-77	雑種地	1,734.2	
200-78	雑種地	1,734.2	
200-79	雑種地	1,734.2	
200-80	雑種地	1,734.2	
200-81	雑種地	1,734.2	
200-82	雑種地	1,734.2	
200-83	雑種地	1,734.2	
200-84	雑種地	1,734.2	
200-85	雑種地	1,734.2	
200-86	雑種地	1,734.2	
200-87	雑種地	1,734.2	
200-88	雑種地	1,734.2	
200-89	雑種地	1,734.2	
200-90	雑種地	1,734.2	
200-91	雑種地	1,734.2	
200-92	雑種地	1,734.2	
200-93	雑種地	1,734.2	
200-94	雑種地	1,734.2	
200-95	雑種地	1,734.2	
200-96	雑種地	1,734.2	
200-97	雑種地	1,734.2	
200-98	雑種地	1,734.2	
200-99	雑種地	1,734.2	
200-100	雑種地	1,734.2	

境界線

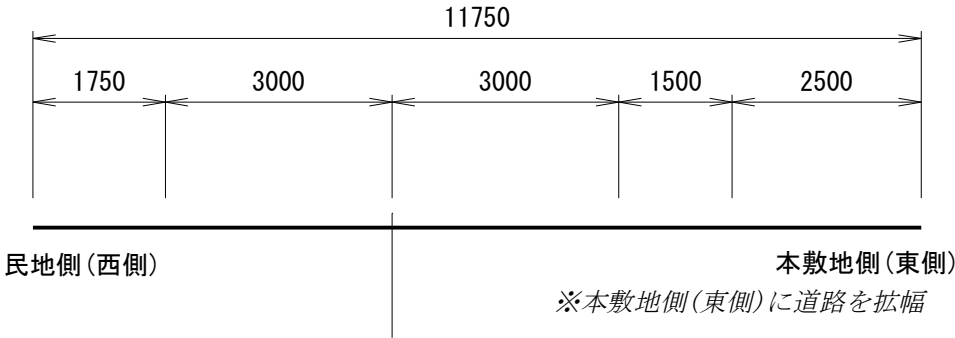
○	境界線
○	境界線
○	境界線
○	境界線
○	境界線

R27.11管理変更

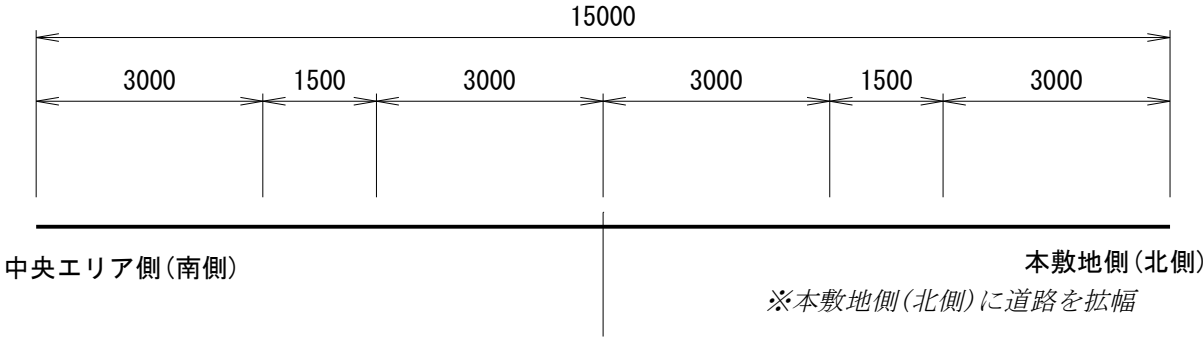
業務名	総合スポーツゾーン用地調査等業務委託その51
箇所名	総合スポーツゾーン 宇都宮市西川田
縮尺	1/500 図面番号
測量年月日	平成26年10月
調査者	協和測量設計株式会社
調査者	計 算 者 検 査 者 監 査 者

# 標準横断図(案)

## A区間



## B区間



## C区間

