

平成19年版

栃木県森林・林業統計書

栃木県環境森林部

ご利用に当たっての注意事項

- 1 本書に収録した資料は、原則として平成 19 年 3 月 31 日現在（平成 18 年度末）とし、できる限り最新の資料をもとに作成していますが、例外については各表で表示しました。
なお、既往 5 年間の数値を掲載して利用の便としていますが、林務事務所別又は市町村の内訳については、当年度の数値を掲載しました。
- 2 数値の単位未満は、四捨五入を原則としました。このため、合計の値と内訳の合計が一致しない場合があります。
- 3 資料の大部分については環境森林部各課のものによりますが、一部については関東農政局栃木農政事務所統計部、国有林については、林野庁関東森林管理局、宮内庁、（独）水産総合研究センター中央水産研究所日光庁舎、法務省黒羽刑務所から提供された資料をもとに編集しました。
- 4 単位は、原則として、面積はha、蓄積・成長量はm³、重量はkg又は t、金額は千円としました。
- 5 市町村名は、調査時点のものとししました。平成 19 年 3 月 31 日合併の宇都宮市、河内町、上河内町は、合併後の宇都宮市として集計しています。
なお、平成 17,18 年度に行われた市町村合併は、次のとおりです。
大田原市（平成 17 年 10 月 1 日合併）：大田原市、湯津上村、黒羽町
那須烏山市（平成 17 年 10 月 1 日合併）：烏山町、南那須町
那珂川町（平成 17 年 10 月 1 日合併）：馬頭町、小川町
鹿沼市（平成 18 年 1 月 1 日合併）：鹿沼市、粟野町
下野市（平成 18 年 1 月 10 日合併）：南河内町、石橋町、国分寺町
日光市（平成 18 年 3 月 20 日合併）：日光市、今市市、足尾町、栗山村、
藤原町
宇都宮市（平成 19 年 3 月 31 日合併）：宇都宮市、河内町、上河内町
- 6 統計書の符号は、以下のとおりです。
「0」単位に満たないもの
「-」該当する事実がないもの
「 」該当する数値が不明なもの

平成19年版 栃木県森林・林業統計書

目 次

利用上の注意事項

	ページ
1 本県の森林・林業と自然環境の現状	
(1) 本県の森林	1
(2) 林業基盤	4
(3) 木材需要	7
(4) 特用林産	9
(5) 緑化	10
(6) 自然公園等	11
2 森林面積及び蓄積・成長量	
第1表 土地の利用状況	13
第2表 所有別林野面積	13
第3表 林野地種別面積及び蓄積・成長量	13
第4表 市町村別・所有林野面積	14
第5表 市町村別・針広別林野面積(国・民有林合計)	15
第5表の1 市町村別・針広別林野面積(国有林)	16
第5表の2 市町村別・針広別林野面積(民有林)	17
第5表の3 市町村別・針広別林野面積(県営林)	18
第5表の4 市町村別・針広別林野面積(公有林)	19
第5表の5 市町村別・針広別林野面積(社寺有林)	20
第5表の6 市町村別・針広別林野面積(私有林)	21
第6表 市町村別・人工林天然林別林野面積	22
第7表 市町村別・人工林天然林別林野蓄積	25
第8表の1 樹種別・齢級別資源構成(民有林)	28
第8表の2 樹種別・齢級別面積・蓄積・成長量(民有林)(針葉樹)	29
第8表の3 樹種別・齢級別面積・蓄積・成長量(民有林)(広葉樹)	31
第9表 森林施業計画認定実績	33
第10表 森林のゾーン区分別集計表	34
3 造林	
第1表 民有林造林状況	36
第2表 民有林山行苗生産量	37
第3表 民有林樹種別苗畑面積	38
第4表 民有林市町村別造林面積	39
第5表 母樹林指定面積	41
第6表 森林国営保険契約状況	42
4 緑化	
第1表 都市近郊林造成事業	43
第2表 緑化木生産状況	44
5 県営林	
第1表 県営林の種類別面積・蓄積	45
第2表 県営林の現況	45
第3表 県営林造林事業実施状況	46
第4表 県営林生産事業実施状況	46

6	林産物		
	第1表	林業生産額	47
	(1)	木 材	
	第1表	木材需給量(素材)	48
	第2表	外材入荷量(素材)	49
	第3表	所有形態別素材生産量	49
	第4表	樹種別素材生産量	50
	第5表	用途別素材生産量	50
	第6表	製材工場数及び生産量	50
	第7表	用途別製材品出荷量	51
	第8表	木材チップ工場数及び生産量	51
	第9表	木材業登録者数	52
	第10表	県内木材価格の推移	52
	(2)	特用林産物	
	第1表	特用林産物生産量	53
	第2表	市町村別・年度別生しいたけ生産量	54
	第3表	市町村別特用林産物生産量(生しいたけを除く)	55
	第4表	東京中央卸売市場出荷量と価格	56
	第5表	しいたけほだ木所有規模別栽培者数	56
	第6表	しいたけ菌床所有規模別生産者数	56
	第7表	木炭生産量	56
7	治山及び保安林		
	第1表	国営治山事業	57
	第2表	林地荒廃防止施設災害復旧事業	57
	第3表	県営治山事業実施状況	58
	第4表	国有林民有林別保安林面積	64
	第5表	市町村別保安林面積(民有林)	65
8	林 道		
	第1表	林道の実績	66
	第2表	林道事業の実施状況	67
	第3表	作業道の実績(参考資料)	71
	第4表	作業道事業の実施状況(参考資料)	71
9	林野災害		
	第1表	林野火災被害状況	72
	第2表	気象災害被害状況	72
	第3表	山地災害の発生状況	72
	第4表	病虫害等被害状況	73
10	林業構造改善・山村振興対策		
	第1表	林業・木材産業構造改善事業年度別実績	74
	第2表	新山村振興等農林漁業特別対策事業費年度別実績	75
11	林業普及		
	第1表	林業改良指導員活動状況	76
	第2表	林業機械の保有状況	77
	第3表	高性能林業機械の所有形態別導入状況	78
	第4表	林業普及推進団体	79

12	森林組合		
	第1表	森林組合設置地区森林面積と森林組合員所有面積	80
	第2表	森林組合員所有森林面積・組合数	80
	第3表	森林組合役職員設置状況	80
	第4表	森林組合の出資状況及び払込額別組合数	81
	第5表	森林組合貸借対照表	81
	第6表	森林組合損益計算書	81
	第7表	森林組合作業班員数	82
	第8表	森林組合の販売事業	82
	第9表	森林組合の林産事業	82
	第10表	森林組合の購買事業	83
	第11表	森林組合の森林造成事業	83
13	森林金融		
	第1表	林業振興資金貸付状況等	84
	第2表	林業改善資金貸付状況	85
	第3表	林業・木材産業改善資金貸付状況	85
	第4表	農林漁業金融公庫資金貸付決定状況	85
	第5表	木材産業高度化推進資金融資状況	86
14	林業労働		
	第1表	林業従事者数	87
	第2表	林業における労働災害の発生状況	88
15	鳥獣保護		
	第1表	鳥獣保護区	89
	第2表	休猟区及び銃猟禁止区域	89
	第3表	狩猟鳥獣捕獲禁止区域及び指定猟法禁止区域	89
	第4表	有害鳥獣捕獲数	90
	第5表	年齢別狩猟免許者数	91
	第6表	狩猟登録者数	91
	第7表	狩猟登録者による鳥獣捕獲数	92
	第8表	狩猟登録者による獣類捕獲数	93
	第9表	鳥獣飼養登録数	93
16	自然公園等		
	第1表	栃木県の自然公園	94
	第2表	自然環境・緑地環境保全地域等指定一覧	95
	第3表	自然公園施設整備事業費の実績	96
17	その他		
		県民の森施設利用状況調べ	97
		私有林保有山林規模別林家数	97
		統計から見た「栃木県林務行政の指標」	98
		栃木県林務部で管理している施設等調べ	99
		林務行政のあゆみ	100
		平成19年度創設事業・制度等	101

1 本県の森林・林業と自然環境の現状

(1) 本県の森林

県土は、東西約84km、南北約98kmとほぼ楕円形をなし、その面積は、約64万ha(国土面積の約1.7%)です。北部の日光・那須の山々から南部の緑の平野まで、県土全体が水と緑の美しい自然に恵まれています。

また、首都東京から60～160km圏に位置し、新しい国土発展軸の中心線である東北新幹線や東北自動車道が中心部を縦貫するなど、強力な交通・交流軸を有しています。一方、この有利な立地条件から、本県の土地利用状況は、年々変化をみせており、住宅や道路などの面積が増加する反面、森林や農用地の面積が減少する傾向にあるなど、都市的な土地利用への移行がみられます。

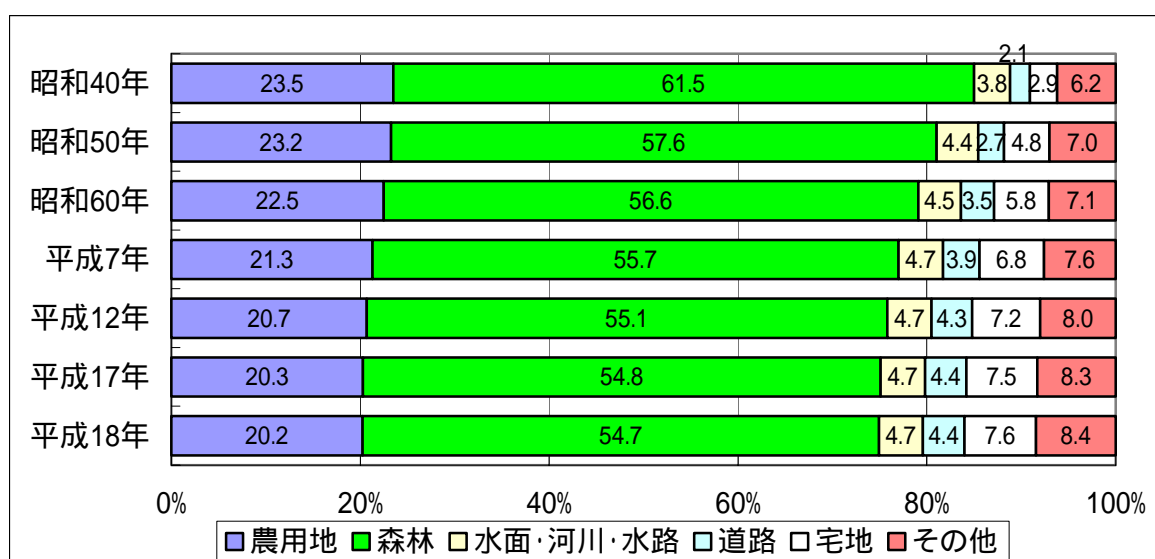
本県の森林は、県土の約55%を占め、木材の生産、県土の保全・水資源のかん養などの機能を有するほか、レクリエーションや保健休養の場として、多くの人々に親しまれるなど、私たちの生活に欠かすことのできない重要な役割を果たしています。

<土地利用の推移>

(単位:km², %)

区分	昭和40年		昭和50年		昭和60年		平成7年		平成12年		平成17年		平成18年	
	面積	構成比	面積	構成比	面積	構成比	面積	構成比	面積	構成比	面積	構成比	面積	構成比
農用地	1,506	23.5	1,491	23.2	1,444	22.5	1,369	21.3	1,330	20.7	1,303	20.3	1,297	20.2
森林	3,946	61.5	3,716	57.6	3,630	56.6	3,568	55.7	3,529	55.1	3,509	54.8	3,504	54.7
水面・河川・水路	247	3.8	276	4.4	289	4.5	299	4.7	300	4.7	300	4.7	298	4.7
道路	135	2.1	174	2.7	223	3.5	250	3.9	275	4.3	285	4.4	283	4.4
宅地	184	2.9	308	4.8	371	5.8	438	6.8	463	7.2	481	7.5	485	7.6
住宅用地	153	2.4	205	3.2	240	3.7	273	4.2	291	4.5	303	4.7	305	4.8
工業用地	17	0.3	39	0.6	43	0.7	50	0.8	50	0.8	47	0.8	48	0.7
その他	14	0.2	64	1.0	88	1.4	115	1.8	122	1.9	131	2.0	132	2.1
その他	398	6.2	446	7.0	547	7.1	484	7.6	511	8.0	530	8.3	541	8.4
合計	6,419	100.0	6,414	100.0	6,414	100.0	6,408	100.0	6,408	100.0	6,408	100.0	6,408	100.0

(県地域振興課調べ)

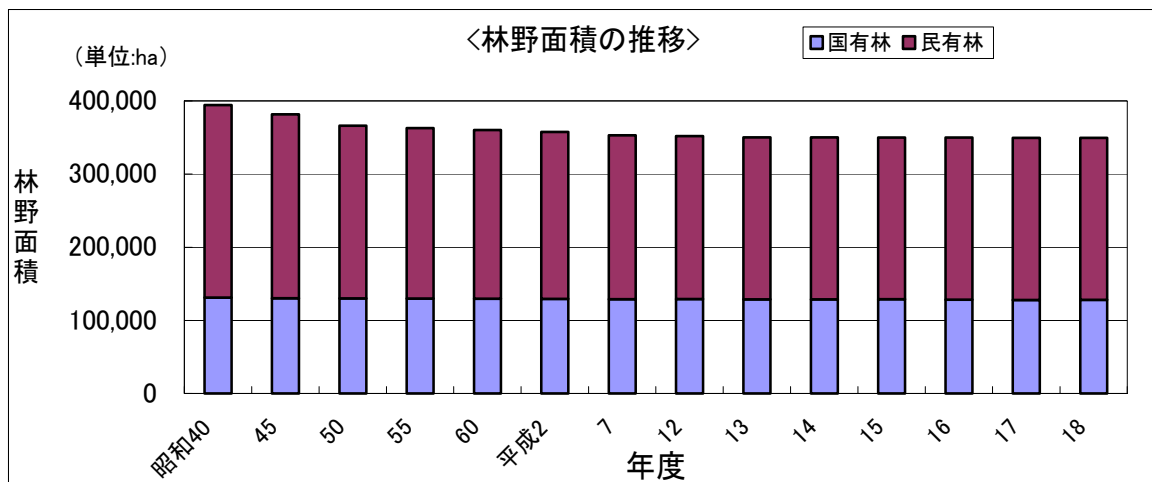
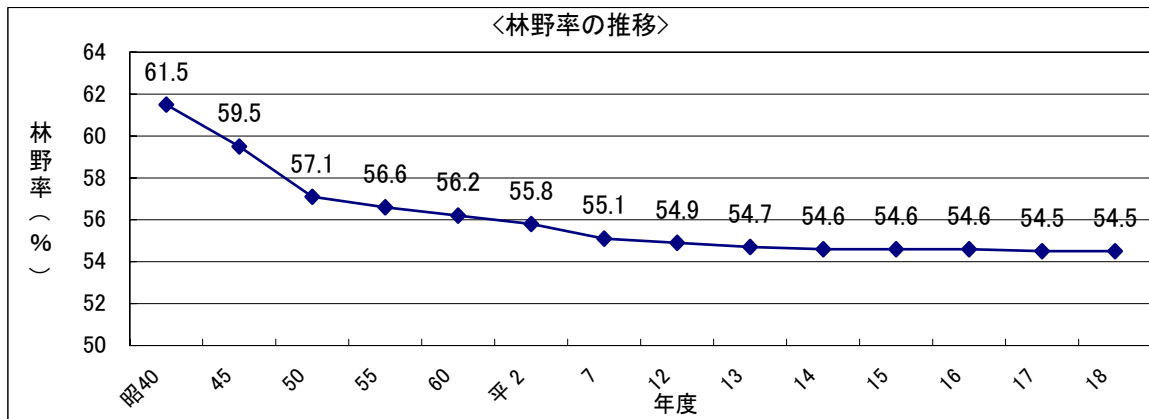


<種類別林野面積等の推移>

(単位:ha、千㎡)

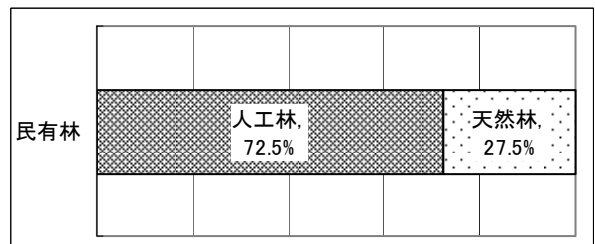
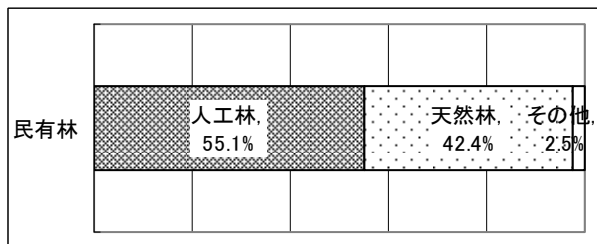
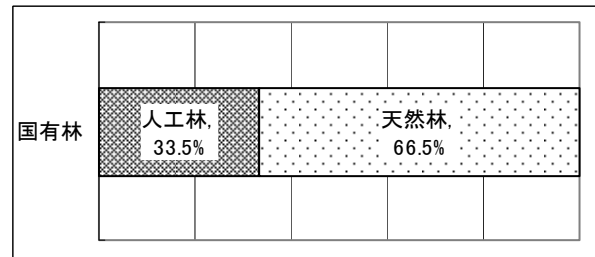
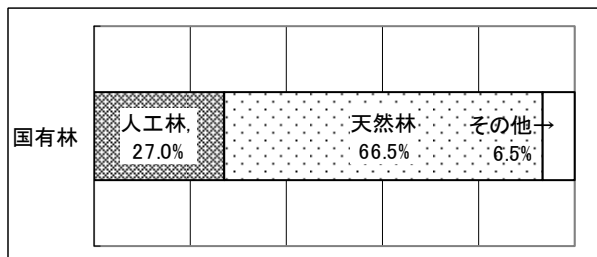
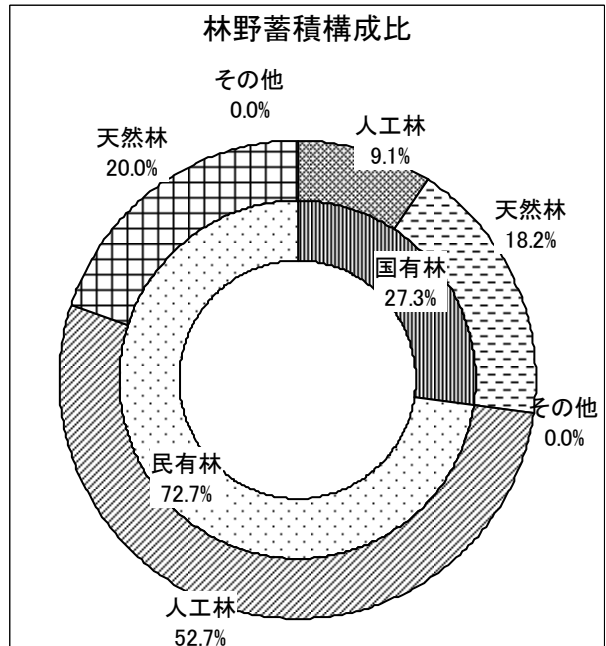
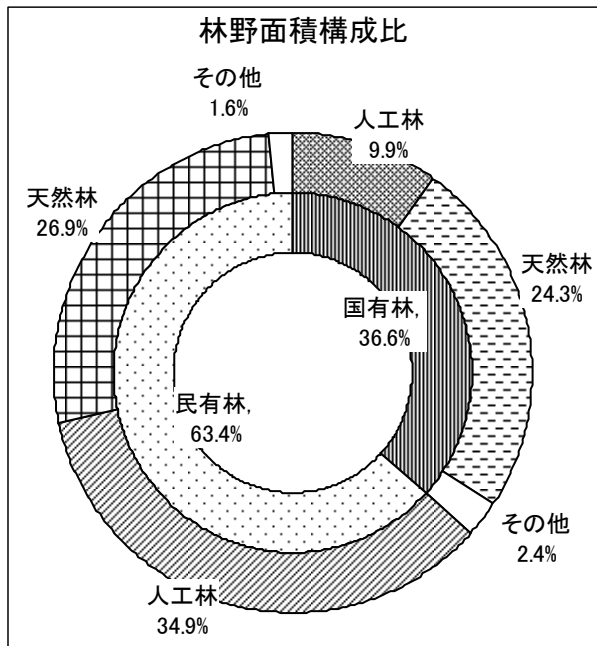
年度	林野面積	県土面積に占める割合(%)	所有別面積				用途別蓄積		
			国有林		民有林		用材林	薪炭林	その他
			面積	構成比(%)	面積	構成比(%)			
昭40	394,401	61.5	131,175	33.3	263,226	66.7	24,513	6,039	38
45	381,703	59.5	130,402	34.2	251,301	65.8	25,581	5,146	771
50	366,213	57.1	129,956	35.5	236,257	64.5	29,221	5,535	112
55	362,758	56.6	129,756	35.8	232,993	64.2	33,338	6,199	120
60	360,369	56.2	129,707	36.0	230,662	64.0	37,489	7,006	138
平 2	357,588	55.8	129,373	36.2	228,215	63.8	41,800	5,525	165
7	352,963	55.1	128,961	36.5	224,002	63.5	46,420	8,232	170
12	351,949	54.9	129,116	36.7	222,833	63.3			
13	350,287	54.7	128,803	36.8	221,484	63.2			
14	350,167	54.6	128,800	36.8	221,366	63.2			
15	350,028	54.6	128,898	36.8	221,130	63.2			
16	350,035	54.6	128,159	36.6	221,876	63.4			
17	349,542	54.5	127,883	36.6	221,659	63.4			
18	349,531	54.5	127,965	36.6	221,566	63.4			

※用途別蓄積は、平成12年度以降調査していない。



<所有林・人天別林野面積・蓄積>

区分		面積(ha)	蓄積(千 ³ m)		
			構成比(%)		構成比(%)
国有林	人工林	34,590	9.9%	5,971	9.1%
	天然林	85,091	24.3%	11,856	18.2%
	その他	8,284	2.4%	2	0.0%
	総計	127,965	36.6%	17,830	27.3%
民有林	人工林	122,150	34.9%	34,403	52.7%
	天然林	93,931	26.9%	13,067	20.0%
	その他	5,485	1.6%	-	-
	総計	221,566	63.4%	47,469	72.7%
総計	人工林	156,740	44.8%	40,374	61.8%
	天然林	179,022	51.2%	24,923	38.2%
	その他	13,769	3.9%	2	0.0%
	総計	349,531	100.0%	65,299	100.0%



(2) 林業基盤

本県の森林は、昭和 40 年度に県土面積の 61.5% を占めていましたが、40 年代の高度成長期に急速に開発され、50 年代以降も減少を続けてきた結果、平成 18 年度末には、54.5% (349,531ha) となっています。

森林を所有別にみると、民有林 63.4%、国有林が 36.6% となっており、また、人工林の蓄積は、18 年度末に 40,374 千 m³ となり、全体の 61.8% を占めています。

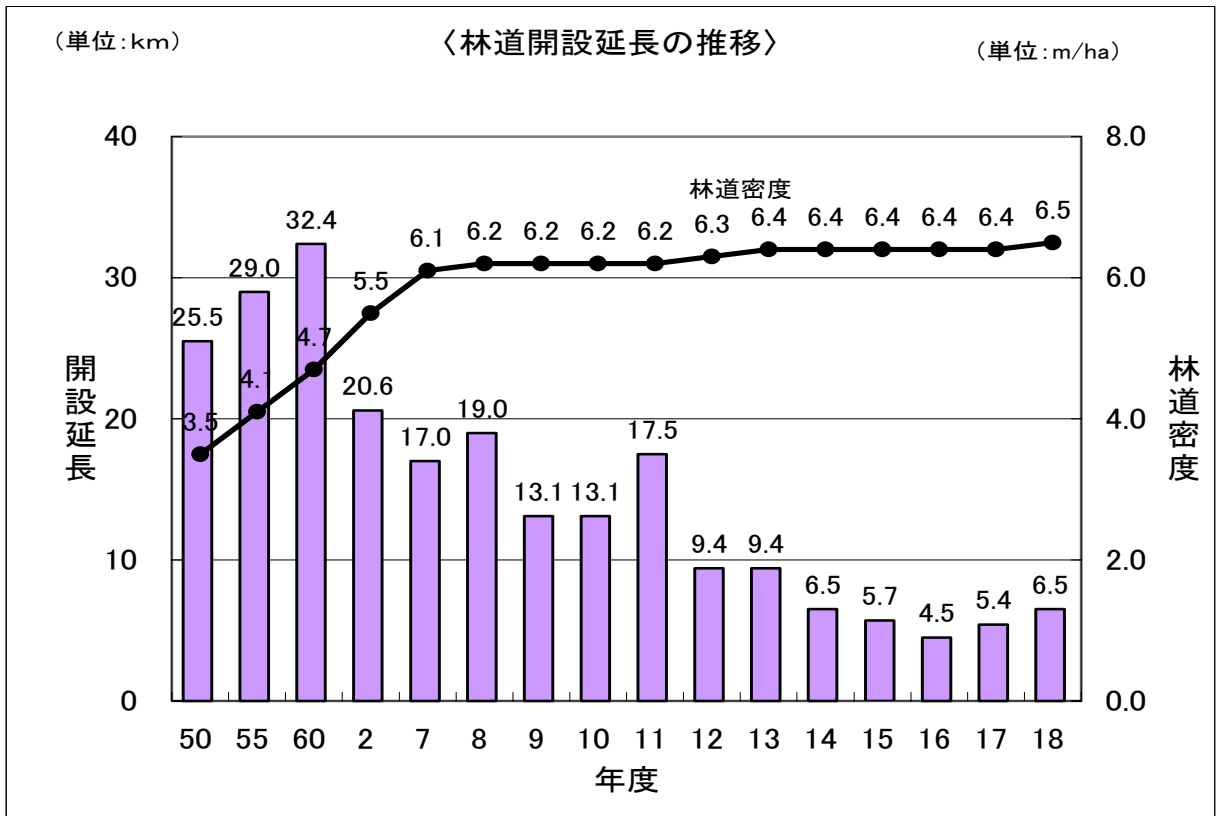
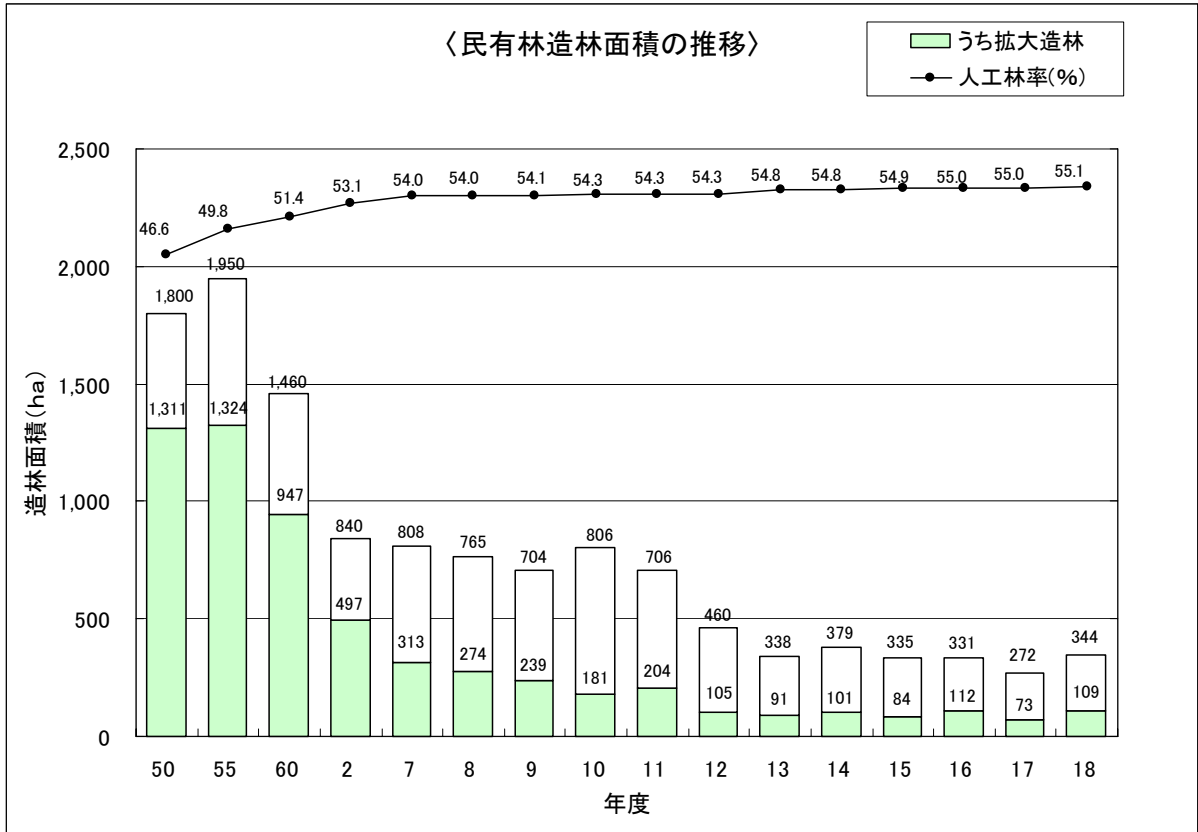
県では、森林のもつ経済的、公益的機能をより高度に発揮させるため、県内 3 つの森林計画区に、5 年ごとに 10 年を一期とする地域森林計画を樹立し、地域の実態にあった立木の伐採、造林、保育などの森林施業を進めています。

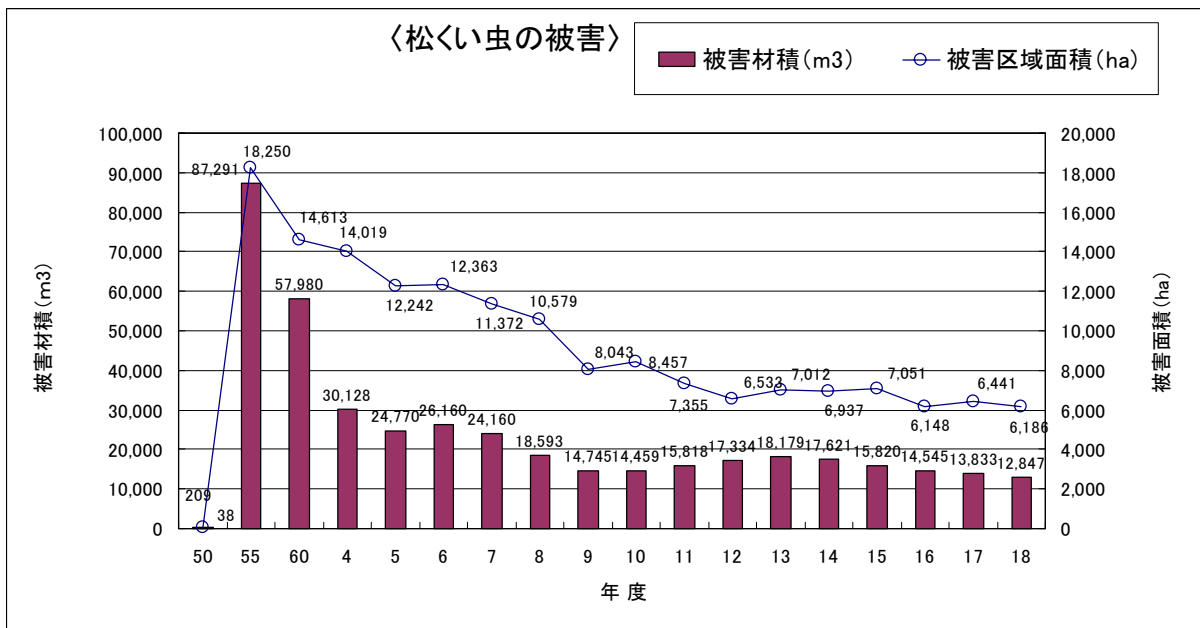
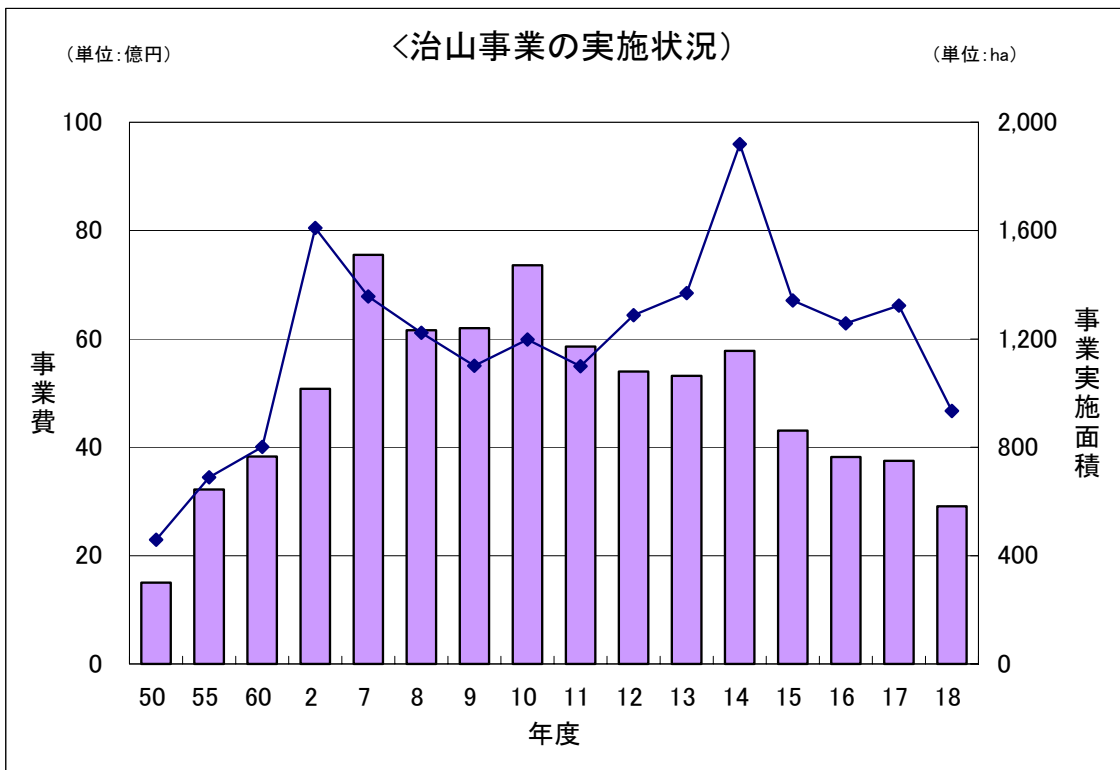
木材生産の主要基盤である人工林は、これまで拡大造林や再造林の推進によって確保され、民有林の人工林率は、平成 18 年度末で 55.1% と全国平均を上回っています。しかし、現在造林面積は、造林適地の減少、材価低迷に伴う主伐控えなどのために伸び悩みの状態にあります。

戦後の拡大造林により造成された人工林は、約 5 割が間伐対象の 3 ~ 9 齢級になっています。県では、健全で活力ある森林に育成するため、間伐等推進 3 力年対策として、平成 17 ~ 19 年度で 14,700ha の間伐実施を推進しています。林道の整備については、平成 18 年度に 6.5km 開設し、実質累計は 1,469km となっています。なお、林道密度は 6.5m / ha となっています。集約的な林業経営を行うために必要な作業道については、平成 18 年度に 29.4km 開設するなど引き続き整備を進めています。また、林道舗装については、平成 18 年度には 9.6km を実施し、全体で 748km となり、舗装率も 50.9% となっています。

荒廃林地の山地災害箇所については、平成 18 年度には 934ha の治山事業を実施しました。また、森林の有する土砂流出（崩壊）の防備や、水源かん養等の公益的機能を保全等するための保安林については、182,925ha が指定されています。

昭和 53 年度以降、急激に拡大した松くい虫の被害に対しては、航空散布を中心とした防除対策を積極的に実施してきた結果、被害材積は昭和 56 年度以降減少してきています。平成 9 年度からは、地上散布、伐倒駆除を中心とした防除対策により、被害のまん延防止に努めてきた結果、平成 18 年度の被害材積は約 12,800m³ となり、被害のピークであった昭和 55 年度以降最少の被害材積となっています。





(3) 木材需給

素材の供給量は、昭和46年の1,505千m³を最高として年々減少の傾向にあり、平成17年は516千m³で、ピーク時の34%となっています。

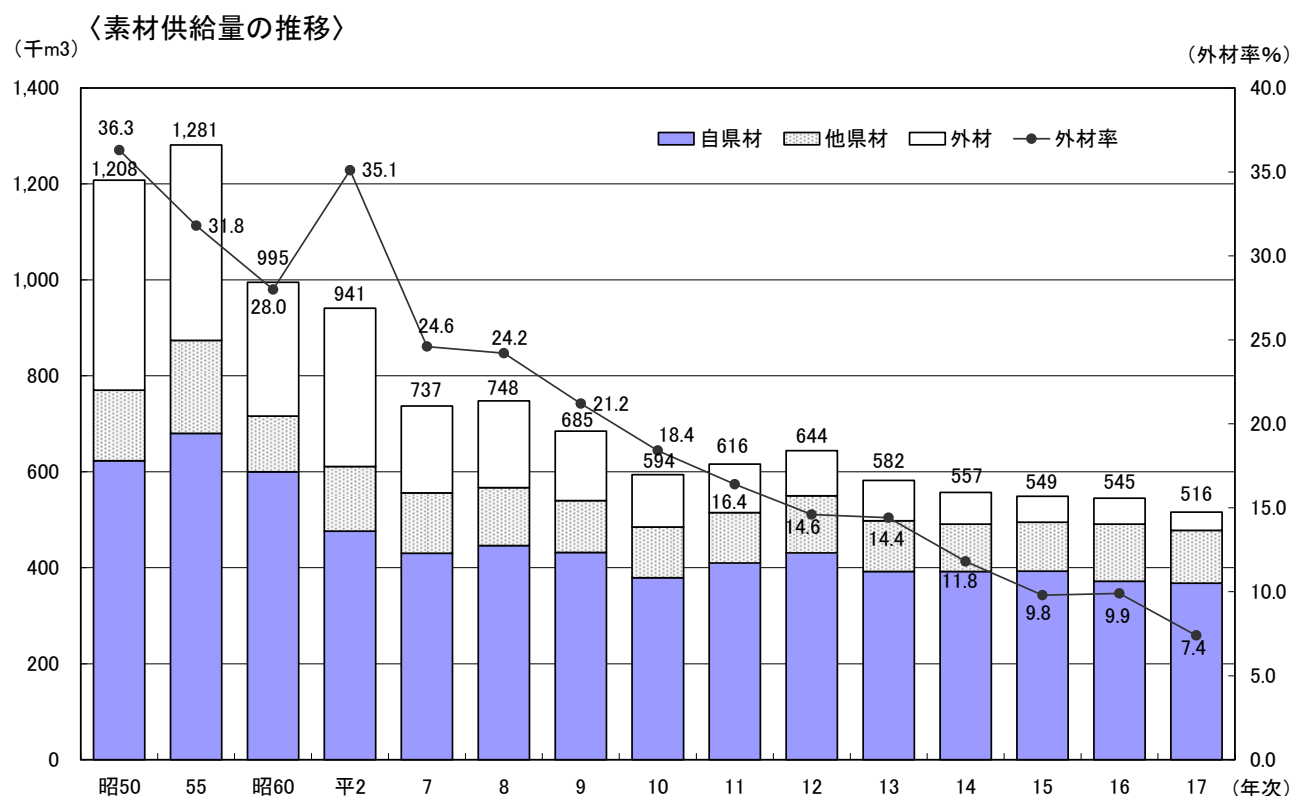
素材供給の内訳をみると、近年では自県材の割合は約7割で推移しており、外材が占める割合が減少する一方、他県材の割合が増えつつあります。

また、素材の需要における用途別の内訳については、約9割が製材用となっています。

その製材について、近年の動向をみると、製材工場数、製材品出荷量ともに減少の傾向にあり、平成17年はそれぞれ225工場、282千m³となっています。

このような中、今後成熟期を迎える本県の森林資源を有効に活用するために、木材産業の体質強化を図りながら、消費者のニーズに即応し、品質の優れた県産材を安定的に供給できる体制づくりを進めています。

また、とちぎ木の県推進運動や県産材を活用した木造住宅の見学会等を行い、木の良さや県産材の利用を広く普及啓発し、県産材の需要拡大を積極的に進めています。



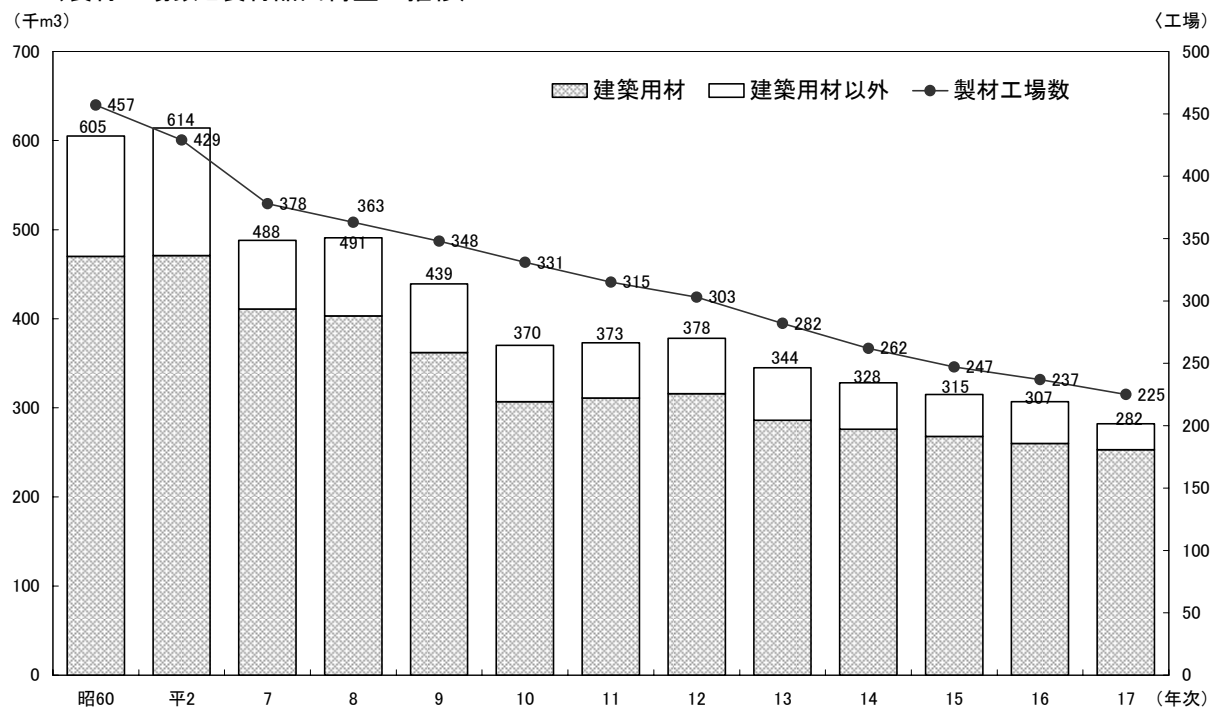
〈用途別素材生産量〉

(単位:1,000m³)

年次	製材用	パルプ用	木材チップ用	合板用	その他用	合計
2	399 (83.8)	7 (1.5)	65 (13.7)	— (—)	5 (1.1)	476 (100.0)
7	401 (93.3)	2 (0.5)	22 (5.1)	— (—)	5 (1.2)	430 (100.0)
13	358 (91.3)	()	34 (8.7)	— (—)	()	392 (100.0)
14	361 (92.1)	()	31 (7.9)	— (—)	()	392 (100.0)
15	359 (91.3)	()	34 (8.7)	— (—)	()	393 (100.0)
16	335 (90.1)	()	37 (9.9)	— (—)	()	372 (100.0)
17	330 (89.7)	()	38 (10.3)	— (—)	()	368 (100.0)

※平成13年から、「パルプ用」「その他用」の調査は廃止。

〈製材工場数と製材品出荷量の推移〉



(4) 特用林産

きのこや山菜・木炭等の特用林産物の生産は、農山村における就労の場の確保や短期収入源として重要な役割を果たすとともに、きのこ栽培用原木や木炭の生産を通じて、本県の実風景である里山や平地林等の整備・保全にも貢献しています。

このようなことから、県は、生産振興と需要拡大対策の各種施策を展開しています。

特に、本県の特用林産物の主要作物であるしいたけについては、中国産に対抗できる産地体制の整備が緊急な課題となっていることから、高品質品の生産割合を高め、低コスト生産・流通体制を確立するため、菌床栽培等を促進してきたところであり、生産量・生産額ともに前年を上回る状況となっています。

なお、木炭については、健康や環境に対する関心の高まりや中国の輸出禁止措置などから、今後の生産量の増加が期待されており、技術の普及や生産施設の整備促進に取り組んでいます。

《特用林産物生産量の推移》

年次	生しいたけ	乾しいたけ	なめこ	ひらたけ	まいたけ	わさび	たけのこ	生うるし	桐	竹材	木炭
	t	t	t	t	t	t	t	kg	m ³	千束	t
50	3,822	96	762	198	—	18	619	102	317	76	1,535
55	4,434	200	908	656	—	16	1,269	30	241	55	862
60	4,446	358	793	916	42	8	853	148	212	37	640
2	4,150	346	479	894	214	16	607	58	167	36	571
7	3,714	320	433	459	534	22	510	92	82	17	589
12	3,340	262	354	405	772	22	433	84	21	12	721
14	3,177	224	324	387	749	26	422	84	19	12	724
15	3,384	248	335	355	758	27	423	89	19	12	731
16	3,728	221	323	342	797	28	424	94	19	14	740
17	3,865	221	327	300	749	33	408	104	17	14	695
18	4,190	192	315	189	712	31	403	120	17	14	708

(5) 緑 化

本県は、森林と農地を合わせた緑地面積が県土の約4分の3を占め、全国的にも緑に恵まれた環境にあります。

しかし、都市化の進展などに伴う緑地の減少や、手入れの行き届かない森林の増加など質の低下も懸念されています。このような中、「みどり」が持っている多様な機能への期待と要請が高まっており、緑化の推進を図る必要があります。

そこで県では「第4次栃木県緑化基本計画」に基づき、森林の整備をはじめ、自然環境の保全と再生、学校などの公共施設の緑化を推進するとともに、家庭や地域などの緑化を促進し、これらの取組を県民全体で進めていく「200万県民参加によるみどりづくり」を推進しています。

さらに、みどりに関する指導者の養成と確保を行う緑づくり人材バンク事業の推進や緑の少年団の育成強化、みどりづくりを行うボランティアの育成、緑の募金運動の活性化を進めるとともに、みどりづくりの人材に関する情報の一元化による活用の促進やボランティア、NPO等のネットワーク化など、みどりづくり推進体制の確立を進めています。

また、春・秋の緑化運動期間を中心として、県植樹祭や苗木配布会の開催、みんなの森づくり活動の実施など、みどりづくりに関する普及啓発を行っています。

(6) 自然公園等

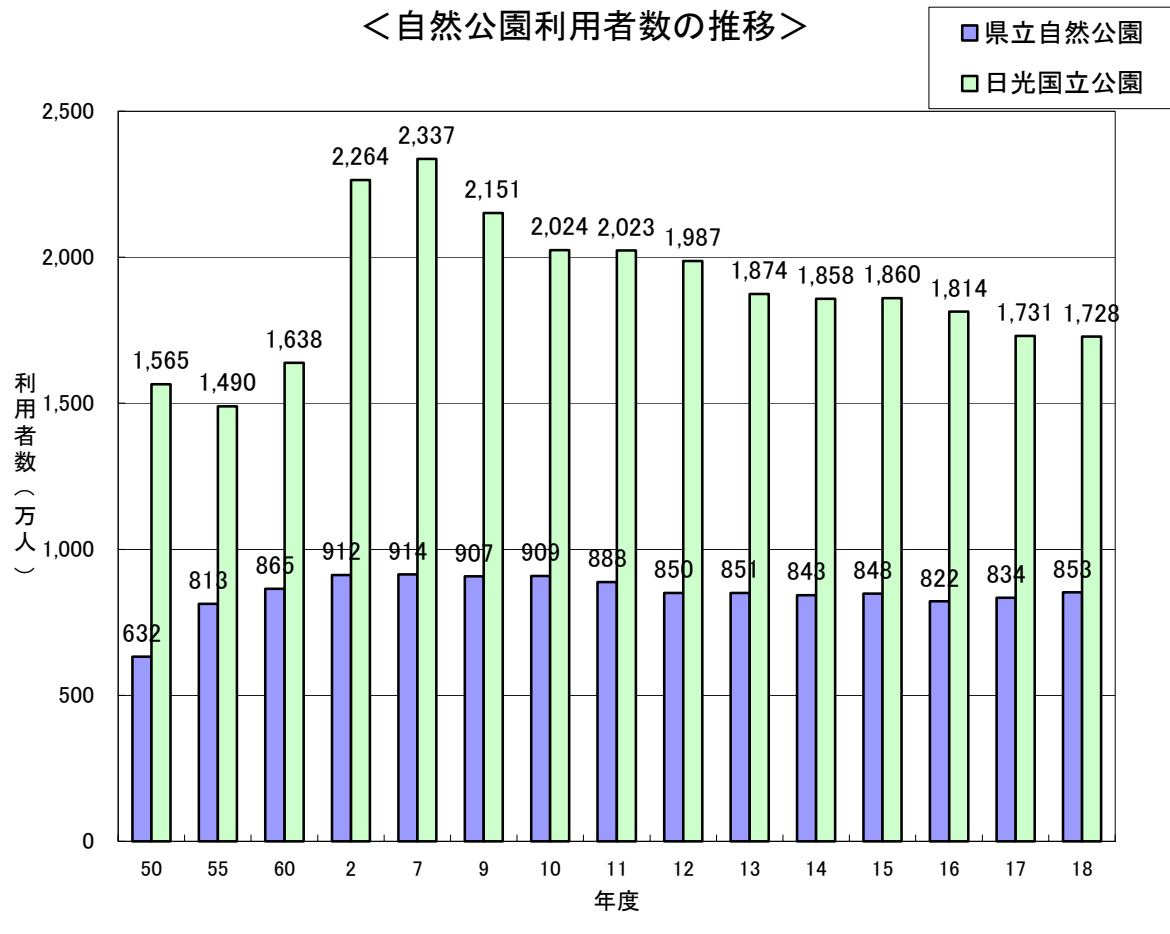
我が国を代表する日光国立公園や地域特性の豊かな8つの県立自然公園は、自然公園法や県立自然公園条例などによって風致景観の保全が図られ、自然とのふれあいの場になっています。

また“公園区域外の優れた自然”や“歴史的・文化的遺産と一体となった優れた緑地”については、自然環境保全地域27か所(5,217ha)、緑地環境保全地域14か所(138ha)を指定しています。都市周辺の平地林や農山村地域の優れた自然環境及び野生鳥獣などについては、自然環境保全関係の各種法令の運用及び県民に対する自然環境保全に関する知識の普及、意識の高揚を図ること等により、自然の保護、保全に努めています。

<日光国立公園の現況>

関係市町村	公園面積	特別保護地区	特別地域				普通地域
			第1種	第2種	第3種	小計	
日光市、矢板市、 那須塩原市、 塩谷町、那須町	○本県内面積 103,479ha ○日光国立公園 全面積 140,021ha	ha	ha	ha	ha	ha	ha
		1,015	7,811	29,194	10,694	47,699	54,765

<自然公園利用者数の推移>



<県立自然公園の現況>

県立自然公園名	関係市町村名	公園面積 (ha)	特 別 地 域				普通地域
			第1種	第2種	第3種	小計	
益 子	益子町 茂木町	2,136.0	19.0	562.0		581.0	1,555.0
大平山	栃木市 大平町 岩舟町	1,079.0		251.0	46.0	297.0	782.0
唐沢山	佐野市 岩舟町	1,343.0		433.0		433.0	910.0
前日光	鹿沼市 日光市	10,982.0	8.0	797.0	951.0	1,756.0	9,226.0
足 利	足利市	1,320.0		439.9		439.9	880.1
宇都宮	宇都宮市	1,880.0					1,880.0
那珂川	那須烏山市 茂木町 市貝町	3,001.4		976.5		976.5	2,024.9
八 溝	大田原市 那須町 那珂川町	6,918.0		122.0	1,009.0	1,131.0	5,787.0
合 計		28,659.4	27.0	3,581.4	2,006.0	5,614.4	23,045.0

2 森林面積及び蓄積・成長量

第1表 土地の利用状況

(各年3月31日現在 単位:km²)

年次	県土面積	耕地面積			林野面積			その他
		総数	田	畑等	総数	国有林	民有林	
平成15	6,408	1,319	1,037	282	3,502	1,288	2,214	1,587
平成16	6,408	1,315	1,031	284	3,500	1,289	2,211	1,593
平成17	6,408	1,310	1,028	282	3,500	1,281	2,219	1,551
平成18	6,408	1,300	1,022	279	3,495	1,279	2,217	1,613
平成19	6,408	1,297	1,013	284	3,495	1,280	2,216	1,616

(県地域振興課・環境森林政策課調べ)

第2表 所有別林野面積

(各年3月31日現在 単位:ha)

年次	林野面積 総数	国有林				民有林				
		総数	林野庁直轄		その他 国有林	総数	県営林	公有林	社寺有林	私有林
			国有林	官行造林						
平成15	350,167	128,800	126,634	276	1,890	221,366	11,695	8,960	8,552	192,161
平成16	350,028	128,898	126,452	276	2,170	221,130	11,695	8,977	8,564	191,892
平成17	350,035	128,159	126,452	276	1,431	221,876	11,695	8,977	8,564	192,639
平成18	349,542	127,883	126,449	208	1,226	221,659	11,416	9,239	8,547	192,457
平成19	349,531	127,965	126,438	208	1,319	221,566	11,239	9,303	8,329	192,695

第3表 林野地種別面積及び蓄積・成長量

(単位:ha、千m³)

地種	総数			国有林			民有林		
	面積	蓄積	成長量	面積	蓄積	成長量	面積	蓄積	成長量
総数	349,531	65,299	819	127,965	17,830	208	221,566	47,469	611
人工林	156,740	40,374	660	34,590	5,971	153	122,150	34,403	507
天然林	179,022	24,923	158	85,091	11,856	55	93,931	13,067	103
その他	13,769	2	—	8,284	2	—	5,485	—	—

(注)数量はすべて単位未満を四捨五入しているため、個々の数字を合計しても総数に一致しない場合がある。

国有林は、関東森林管理局、宮内庁、法務省及び(独)総合水産研究センターが所管する森林である。

ただし、法務省及び(独)水産総合研究センター所管の国有林の成長量については、データがないため本表には含まれない。

第4表 市町村別・所有林野面積

(単位:ha)

市町村名	総数	国有林	民 有 林				
			計	県営林	公有林	社寺有林	私有林
平成15年3月31日	350,167	128,800	221,366	11,695	8,960	8,552	192,161
平成16年3月31日	350,028	128,898	221,130	11,695	8,977	8,564	191,892
平成17年3月31日	350,035	128,159	221,876	11,695	8,977	8,564	192,639
平成18年3月31日	349,542	127,883	221,659	11,416	9,239	8,547	192,457
平成19年3月31日	349,531	127,965	221,566	11,239	9,303	8,329	192,695
宇都宮林務事務所	28,057	1,802	26,255	356	760	344	24,795
宇都宮市	8,245	494	7,751	23	220	77	7,431
上三川町	152	-	152	-	2	4	145
真岡市	1,074	-	1,074	1	30	44	1,000
二宮町	407	-	407	-	1	6	400
益子町	3,955	1,308	2,647	58	110	73	2,406
茂木町	11,104	-	11,104	270	378	109	10,347
市貝町	2,399	-	2,399	4	6	23	2,366
芳賀町	722	-	722	-	13	9	700
鹿沼林務事務所	35,020	1,671	33,349	1,938	745	1,917	28,749
鹿沼市	33,708	1,671	32,037	1,847	743	1,916	27,531
西方町	1,312	-	1,312	91	2	1	1,217
今市林務事務所	125,666	80,391	45,275	3,428	4,508	4,179	33,159
日光市	125,666	80,391	45,275	3,428	4,508	4,179	33,159
矢板林務事務所	24,287	6,367	17,920	1,852	296	127	15,646
矢板市	9,785	2,156	7,629	1,202	40	89	6,297
さくら市	2,659	145	2,514	19	22	13	2,460
塩谷町	11,373	4,066	7,307	631	211	17	6,448
高根沢町	470	-	470	-	22	8	440
大田原林務事務所	77,660	33,362	44,298	2,571	1,185	302	40,241
大田原市	15,316	3,030	12,286	193	328	165	11,600
那須塩原市	38,689	24,981	13,708	1,760	416	50	11,481
那須町	23,656	5,351	18,305	618	441	87	17,159
烏山林務事務所	20,470	2,891	17,579	322	435	153	16,669
那須烏山市	8,132	323	7,809	242	82	82	7,403
那珂川町	12,337	2,568	9,769	79	352	71	9,266
佐野林務事務所	38,371	1,481	36,890	773	1,375	1,306	33,436
足利市	7,939	236	7,703	257	734	441	6,270
佐野市	21,839	1,245	20,594	430	288	584	19,292
栃木市	4,335	-	4,335	60	146	138	3,990
小山市	568	-	568	-	14	11	543
下野市	309	-	309	-	10	7	292
壬生町	410	-	410	-	16	5	389
野木町	218	-	218	-	5	1	212
大平町	518	-	518	24	12	57	425
藤岡町	176	-	176	-	1	3	172
岩舟町	1,524	-	1,524	-	137	41	1,346
都賀町	533	-	533	-	10	18	505

第5表 市町村別・針広別林野面積(国・民有林合計)

(単位:ha)

市町村名	総数	針葉樹林	広葉樹林	針広混交林	竹林	無立木地	その他
平成15年3月31日	350,167	176,291	137,883	21,879	703	5,201	8,210
平成16年3月31日	350,028	174,485	138,071	23,517	706	5,029	8,217
平成17年3月31日	350,035	174,502	138,157	23,428	707	5,111	8,131
平成18年3月31日	349,542	173,880	138,047	23,802	708	4,993	8,111
平成19年3月31日	349,531	173,632	138,366	23,764	711	4,904	8,153
宇都宮林務事務所	28,057	13,439	13,827	224	129	359	79
宇都宮市	8,245	5,327	2,665	28	27	149	48
上三川町	152	29	119	-	0	3	-
真岡市	1,074	348	663	-	17	46	-
二宮町	407	133	258	-	7	10	-
益子町	3,955	2,323	1,334	196	18	53	31
茂木町	11,104	4,447	6,572	-	34	50	-
市貝町	2,399	633	1,725	-	16	25	-
芳賀町	722	199	492	-	9	22	-
鹿沼林務事務所	35,020	26,385	7,769	287	34	512	32
鹿沼市	33,708	25,675	7,205	287	30	479	32
西方町	1,312	710	564	-	5	33	-
今市林務事務所	125,666	49,911	52,932	15,900	25	1,604	5,293
日光市	125,666	49,911	52,932	15,900	25	1,604	5,293
矢板林務事務所	24,287	15,886	6,445	1,380	36	301	239
矢板市	9,785	6,783	2,390	355	9	178	71
さくら市	2,659	1,596	1,009	-	19	34	-
塩谷町	11,373	7,297	2,800	1,025	2	80	169
高根沢町	470	210	246	-	6	8	-
大田原林務事務所	77,660	31,601	36,772	5,701	229	1,019	2,339
大田原市	15,316	12,385	2,503	34	77	196	121
那須塩原市	38,689	10,015	21,665	5,228	42	484	1,255
那須町	23,656	9,201	12,604	440	110	339	963
烏山林務事務所	20,470	12,769	7,268	55	103	134	141
那須烏山市	8,132	4,193	3,812	-	59	63	5
那珂川町	12,337	8,574	3,457	55	44	71	135
佐野林務事務所	38,371	23,641	13,353	216	156	976	29
足利市	7,939	4,456	3,255	128	24	73	2
佐野市	21,839	14,963	6,147	88	78	535	28
栃木市	4,335	2,871	1,275	-	16	173	-
小山市	568	174	371	-	9	14	-
下野市	309	58	240	-	4	8	-
壬生町	410	85	295	-	8	21	-
野木町	218	114	99	-	3	1	-
大平町	518	168	338	-	4	8	-
藤岡町	176	49	116	-	3	7	-
岩舟町	1,524	522	875	-	3	124	-
都賀町	533	180	339	-	2	11	-

第5表の1 市町村別・針広別林野面積(国有林)

(単位:ha)

市町村名	総数	針葉樹林	広葉樹林	針広混交林	竹林	無立木地	その他
平成15年3月31日	128,800	42,692	55,824	21,879	-	195	8,210
平成16年3月31日	128,898	40,939	56,065	23,517	-	160	8,217
平成17年3月31日	128,159	40,418	56,029	23,429	-	152	8,131
平成18年3月31日	127,883	39,762	56,053	23,802	-	155	8,111
平成19年3月31日	127,965	39,712	56,205	23,764	-	131	8,153
宇都宮林務事務所	1,802	1,304	194	224	-	-	79
宇都宮市	494	392	25	28	-	-	48
上三川町	-	-	-	-	-	-	-
真岡市	-	-	-	-	-	-	-
二宮町	-	-	-	-	-	-	-
益子町	1,308	912	169	196	-	-	31
茂木町	-	-	-	-	-	-	-
市貝町	-	-	-	-	-	-	-
芳賀町	-	-	-	-	-	-	-
鹿沼林務事務所	1,671	1,043	300	287	-	8	32
鹿沼市	1,671	1,043	300	287	-	8	32
西方町	-	-	-	-	-	-	-
今市林務事務所	80,391	23,225	35,942	15,900	-	30	5,293
日光市	80,391	23,225	35,942	15,900	-	30	5,293
矢板林務事務所	6,367	2,766	1,976	1,380	-	6	239
矢板市	2,156	931	794	355	-	6	71
さくら市	145	-	145	-	-	-	-
塩谷町	4,066	1,834	1,038	1,025	-	-	169
高根沢町	-	-	-	-	-	-	-
大田原林務事務所	33,362	8,080	17,181	5,701	-	61	2,339
大田原市	3,030	2,568	259	34	-	48	121
那須塩原市	24,981	4,208	14,288	5,228	-	3	1,255
那須町	5,351	1,305	2,634	440	-	10	963
烏山林務事務所	2,891	2,440	230	55	-	25	141
那須烏山市	323	230	86	-	-	1	5
那珂川町	2,568	2,209	144	55	-	24	135
佐野林務事務所	1,481	853	382	216	-	1	29
足利市	236	10	94	128	-	1	2
佐野市	1,245	842	287	88	-	-	28
栃木市	-	-	-	-	-	-	-
小山市	-	-	-	-	-	-	-
下野市	-	-	-	-	-	-	-
壬生町	-	-	-	-	-	-	-
野木町	-	-	-	-	-	-	-
大平町	-	-	-	-	-	-	-
藤岡町	-	-	-	-	-	-	-
岩舟町	-	-	-	-	-	-	-
都賀町	-	-	-	-	-	-	-

第5表の2 市町村別・針広別林野面積(民有林)

(単位:ha)

市町村名	総数	針葉樹林	広葉樹林	針広混交林	竹林	無立木地	その他
平成15年3月31日	221,366	133,599	82,059	-	703	5,006	-
平成16年3月31日	221,130	133,546	82,006	-	706	4,869	-
平成17年3月31日	221,876	134,084	82,128	-	707	4,958	-
平成18年3月31日	221,659	134,118	81,995	-	708	4,838	-
平成19年3月31日	221,566	133,920	82,161	-	711	4,773	-
宇都宮林務事務所	26,255	12,135	13,633	-	129	359	-
宇都宮市	7,751	4,935	2,640	-	27	149	-
上三川町	152	29	119	-	0	3	-
真岡市	1,074	348	663	-	17	46	-
二宮町	407	133	258	-	7	10	-
益子町	2,647	1,411	1,165	-	18	53	-
茂木町	11,104	4,447	6,572	-	34	50	-
市貝町	2,399	633	1,725	-	16	25	-
芳賀町	722	199	492	-	9	22	-
鹿沼林務事務所	33,349	25,342	7,469	-	34	504	-
鹿沼市	32,037	24,632	6,905	-	30	471	-
西方町	1,312	710	564	-	5	33	-
今市林務事務所	45,275	26,686	16,990	-	25	1,574	-
日光市	45,275	26,686	16,990	-	25	1,574	-
矢板林務事務所	17,920	13,120	4,469	-	36	295	-
矢板市	7,629	5,852	1,596	-	9	172	-
さくら市	2,514	1,596	864	-	19	34	-
塩谷町	7,307	5,463	1,762	-	2	80	-
高根沢町	470	210	246	-	6	8	-
大田原林務事務所	44,298	23,521	19,591	-	229	958	-
大田原市	12,286	9,817	2,244	-	77	148	-
那須塩原市	13,708	5,807	7,377	-	42	481	-
那須町	18,305	7,896	9,970	-	110	329	-
烏山林務事務所	17,579	10,329	7,038	-	103	109	-
那須烏山市	7,809	3,963	3,726	-	59	62	-
那珂川町	9,769	6,365	3,313	-	44	47	-
佐野林務事務所	36,890	22,788	12,971	-	156	975	-
足利市	7,703	4,446	3,161	-	24	72	-
佐野市	20,594	14,121	5,860	-	78	535	-
栃木市	4,335	2,871	1,275	-	16	173	-
小山市	568	174	371	-	9	14	-
下野市	309	58	240	-	4	8	-
壬生町	410	85	295	-	8	21	-
野木町	218	114	99	-	3	1	-
大平町	518	168	338	-	4	8	-
藤岡町	176	49	116	-	3	7	-
岩舟町	1,524	522	875	-	3	124	-
都賀町	533	180	339	-	2	11	-

第5表の3 市町村別・針広別林野面積(県営林)

(単位:ha)

市町村名	総数	針葉樹林	広葉樹林	針広混交林	竹林	無立木地	その他
平成15年3月31日	11,170	7,122	4,048	-	13	513	-
平成16年3月31日	11,695	7,113	4,073	-	12	498	-
平成17年3月31日	11,695	7,104	4,073	-	12	498	-
平成18年3月31日	11,416	6,958	3,983	-	6	469	-
平成19年3月31日	11,239	6,788	3,979	-	6	466	-
宇都宮林務事務所	356	343	12	-	-	1	-
宇都宮市	23	22	0	-	-	1	-
上三川町	-	-	-	-	-	-	-
真岡市	1	-	1	-	-	-	-
二宮町	-	-	-	-	-	-	-
益子町	58	48	9	-	-	0	-
茂木町	270	268	1	-	-	0	-
市貝町	4	4	-	-	-	-	-
芳賀町	-	-	-	-	-	-	-
鹿沼林務事務所	1,938	1,324	571	-	2	41	-
鹿沼市	1,847	1,234	570	-	2	41	-
西方町	91	91	1	-	-	0	-
今市林務事務所	3,428	1,816	1,469	-	-	143	-
日光市	3,428	1,816	1,469	-	-	143	-
矢板林務事務所	1,852	1,329	431	-	0	91	-
矢板市	1,202	842	287	-	0	73	-
さくら市	19	18	0	-	-	-	-
塩谷町	631	469	144	-	-	18	-
高根沢町	-	-	-	-	-	-	-
大田原林務事務所	2,571	1,004	1,377	-	-	190	-
大田原市	193	188	4	-	-	0	-
那須塩原市	1,760	388	1,266	-	-	106	-
那須町	618	428	107	-	-	83	-
烏山林務事務所	322	279	39	-	3	0	-
那須烏山市	242	202	39	-	1	0	-
那珂川町	79	77	0	-	2	0	-
佐野林務事務所	773	692	80	-	0	0	-
足利市	257	205	53	-	-	-	-
佐野市	430	406	24	-	0	0	-
栃木市	60	60	1	-	-	-	-
小山市	-	-	-	-	-	-	-
下野市	-	-	-	-	-	-	-
壬生町	-	-	-	-	-	-	-
野木町	-	-	-	-	-	-	-
大平町	24	22	2	-	-	-	-
藤岡町	-	-	-	-	-	-	-
岩舟町	-	-	-	-	-	-	-
都賀町	-	-	-	-	-	-	-

第5表の4 市町村別・針広別林野面積(公有林)

(単位:ha)

市町村名	総数	針葉樹林	広葉樹林	針広混交林	竹林	無立木地	その他
平成15年3月31日	8,862	4,598	4,264	-	3	95	-
平成16年3月31日	8,977	4,589	4,299	-	5	84	-
平成17年3月31日	8,977	4,589	4,299	-	5	84	-
平成18年3月31日	9,239	4,698	4,434	-	10	97	-
平成19年3月31日	9,303	4,764	4,428	-	10	101	-
宇都宮林務事務所	760	557	198	-	0	5	-
宇都宮市	220	149	68	-	-	3	-
上三川町	2	-	2	-	-	-	-
真岡市	30	15	15	-	-	-	-
二宮町	1	0	1	-	0	-	-
益子町	110	87	22	-	-	1	-
茂木町	378	301	76	-	0	1	-
市貝町	6	2	4	-	-	0	-
芳賀町	13	3	10	-	-	0	-
鹿沼林務事務所	745	548	178	-	2	18	-
鹿沼市	743	547	177	-	1	18	-
西方町	2	1	0	-	1	-	-
今市林務事務所	4508	1384	3109	-	-	15	-
日光市	4508	1384	3109	-	-	15	-
矢板林務事務所	296	207	82	-	0	7	-
矢板市	40	32	2	-	-	6	-
さくら市	22	12	10	-	0	0	-
塩谷町	211	159	52	-	-	0	-
高根沢町	22	4	18	-	0	-	-
大田原林務事務所	1185	828	344	-	4	9	-
大田原市	328	290	35	-	0	2	-
那須塩原市	416	160	249	-	4	4	-
那須町	441	378	61	-	0	3	-
烏山林務事務所	435	291	137	-	1	6	-
那須烏山市	82	55	26	-	1	1	-
那珂川町	352	236	111	-	-	5	-
佐野林務事務所	1375	949	381	-	3	42	-
足利市	734	536	195	-	-	3	-
佐野市	288	204	60	-	1	23	-
栃木市	146	110	24	-	-	13	-
小山市	14	2	11	-	0	0	-
下野市	10	0	8	-	2	0	-
壬生町	16	1	13	-	-	2	-
野木町	5	3	2	-	-	-	-
大平町	12	1	11	-	-	-	-
藤岡町	1	1	1	-	-	-	-
岩舟町	137	90	47	-	-	1	-
都賀町	10	2	8	-	-	0	-

第5表の5 市町村別・針広別林野面積(社寺有林)

(単位:ha)

市町村名	総数	針葉樹林	広葉樹林	針広混交林	竹林	無立木地	その他
平成15年3月31日	8,552	5,286	2,822	-	18	426	-
平成16年3月31日	8,564	5,291	2,833	-	18	421	-
平成17年3月31日	8,564	5,291	2,833	-	18	421	-
平成18年3月31日	8,547	5,287	2,821	-	18	422	-
平成19年3月31日	8,329	5,178	2,728	-	18	405	-
宇都宮林務事務所	344	163	176	-	3	2	-
宇都宮市	77	49	27	-	0	1	-
上三川町	4	2	2	-	-	0	-
真岡市	44	14	27	-	2	0	-
二宮町	6	3	2	-	-	0	-
益子町	73	39	34	-	1	-	-
茂木町	109	44	65	-	1	0	-
市貝町	23	7	15	-	-	0	-
芳賀町	9	4	4	-	-	-	-
鹿沼林務事務所	1,917	991	859	-	2	64	-
鹿沼市	1,916	991	858	-	2	64	-
西方町	1	0	1	-	-	-	-
今市林務事務所	4,179	2,724	1,133	-	0	322	-
日光市	4,179	2,724	1,133	-	0	322	-
矢板林務事務所	127	102	22	-	1	3	-
矢板市	89	70	16	-	0	3	-
さくら市	13	10	2	-	1	-	-
塩谷町	17	15	2	-	-	-	-
高根沢町	8	6	1	-	0	-	-
大田原林務事務所	302	233	63	-	1	4	-
大田原市	165	146	17	-	1	1	-
那須塩原市	50	40	9	-	0	0	-
那須町	87	47	37	-	0	2	-
烏山林務事務所	153	98	53	-	1	1	-
那須烏山市	82	43	38	-	1	0	-
那珂川町	71	56	15	-	0	0	-
佐野林務事務所	1,306	867	422	-	8	10	-
足利市	441	241	197	-	2	1	-
佐野市	584	451	120	-	5	8	-
栃木市	138	91	46	-	0	0	-
小山市	11	7	4	-	0	0	-
下野市	7	5	1	-	-	-	-
壬生町	5	3	2	-	1	-	-
野木町	1	1	1	-	-	-	-
大平町	57	31	26	-	-	0	-
藤岡町	3	2	1	-	-	-	-
岩舟町	41	28	13	-	0	-	-
都賀町	18	8	10	-	0	1	-

第5表の6 市町村別・針広別林野面積(私有林)

(単位:ha)

市町村名	総数	針葉樹林	広葉樹林	針広混交林	竹林	無立木地	その他
平成15年3月31日	192,161	116,593	70,926	-	669	3,972	-
平成16年3月31日	191,892	116,553	70,800	-	671	3,868	-
平成17年3月31日	192,639	117,091	70,923	-	671	3,955	-
平成18年3月31日	192,457	117,175	70,757	-	675	3,850	-
平成19年3月31日	192,695	117,189	71,026	-	677	3,801	-
宇都宮林務事務所	24,795	11,072	13,248	-	125	350	-
宇都宮市	7,431	4,714	2,545	-	27	144	-
上三川町	145	27	115	-	0	3	-
真岡市	1,000	319	620	-	15	45	-
二宮町	400	129	255	-	7	10	-
益子町	2,406	1,237	1,099	-	17	52	-
茂木町	10,347	3,833	6,430	-	34	50	-
市貝町	2,366	620	1,705	-	16	25	-
芳賀町	700	191	478	-	9	22	-
鹿沼林務事務所	28,749	22,479	5,861	-	28	381	-
鹿沼市	27,531	21,861	5,299	-	24	348	-
西方町	1,217	618	562	-	4	33	-
今市林務事務所	33,159	20,761	11,279	-	24	1,095	-
日光市	33,159	20,761	11,279	-	24	1,095	-
矢板林務事務所	15,646	11,482	3,935	-	35	194	-
矢板市	6,297	4,907	1,290	-	9	91	-
さくら市	2,460	1,556	852	-	18	34	-
塩谷町	6,448	4,820	1,565	-	2	61	-
高根沢町	440	199	227	-	6	8	-
大田原林務事務所	40,241	21,455	17,807	-	223	756	-
大田原市	11,600	9,193	2,187	-	75	144	-
那須塩原市	11,481	5,219	5,853	-	38	371	-
那須町	17,159	7,043	9,766	-	110	241	-
烏山林務事務所	16,669	9,661	6,809	-	98	102	-
那須烏山市	7,403	3,664	3,623	-	55	61	-
那珂川町	9,266	5,997	3,186	-	42	41	-
佐野林務事務所	33,436	20,280	12,089	-	144	924	-
足利市	6,270	3,464	2,716	-	22	68	-
佐野市	19,292	13,060	5,656	-	72	504	-
栃木市	3,990	2,611	1,204	-	16	160	-
小山市	543	165	356	-	9	13	-
下野市	292	52	231	-	2	8	-
壬生町	389	81	281	-	7	19	-
野木町	212	111	96	-	3	1	-
大平町	425	114	299	-	4	8	-
藤岡町	172	47	114	-	3	7	-
岩舟町	1,346	404	815	-	3	123	-
都賀町	505	171	321	-	2	11	-

第6表 市町村別・人工林天然林別林野面積

(単位:ha)

市町村名	総 数			
	計	人工林	天然林	その他
平成15年3月31日	350,166	157,381	178,671	14,115
平成16年3月31日	350,028	157,119	178,954	13,954
平成17年3月31日	350,035	157,095	178,994	13,946
平成18年3月31日	349,542	157,149	178,580	13,813
平成19年3月31日	349,531	156,740	179,022	13,769
宇都宮林務事務所	28,057	11,732	15,759	566
宇都宮市	8,245	5,095	2,926	225
上三川町	152	14	134	4
真岡市	1,074	183	829	63
二宮町	407	56	334	17
益子町	3,955	1,667	2,187	102
茂木町	11,104	4,076	6,943	85
市貝町	2,399	487	1,870	41
芳賀町	722	155	536	31
鹿沼林務事務所	35,020	26,243	8,198	579
鹿沼市	33,708	25,559	7,608	541
西方町	1,312	684	590	38
今市林務事務所	125,666	41,155	77,589	6,922
日光市	125,666	41,155	77,589	6,922
矢板林務事務所	24,287	15,323	8,389	576
矢板市	9,785	6,725	2,802	258
さくら市	2,659	1,326	1,279	53
塩谷町	11,373	7,085	4,038	251
高根沢町	470	186	270	14
大田原林務事務所	77,660	30,364	43,709	3,587
大田原市	15,316	11,993	2,929	394
那須塩原市	38,689	9,224	27,684	1,781
那須町	23,656	9,147	13,098	1,412
烏山林務事務所	20,470	11,825	8,267	378
那須烏山市	8,132	3,732	4,273	126
那珂川町	12,337	8,093	3,994	250
佐野林務事務所	38,371	20,098	17,112	1,161
足利市	7,939	3,407	4,433	98
佐野市	21,839	13,418	7,779	641
栃木市	4,335	2,634	1,512	189
小山市	568	29	516	23
下野市	309	19	278	12
壬生町	410	33	348	29
野木町	218	27	187	5
大平町	518	97	409	12
藤岡町	176	4	161	11
岩舟町	1,524	283	1,115	127
都賀町	533	147	372	14

前ページからの続き (単位:ha)

市町村名	国 有 林			
	計	人工林	天然林	その他
平成15年3月31日	128,800	36,035	84,359	8,406
平成16年3月31日	128,898	35,753	84,767	8,378
平成17年3月31日	128,159	35,287	84,589	8,283
平成18年3月31日	127,883	34,876	84,741	8,267
平成19年3月31日	127,965	34,590	85,091	8,284
宇都宮林務事務所	1,802	1,276	447	79
宇都宮市	494	413	33	48
上三川町	-	-	-	-
真岡市	-	-	-	-
二宮町	-	-	-	-
益子町	1,308	864	414	31
茂木町	-	-	-	-
市貝町	-	-	-	-
芳賀町	-	-	-	-
鹿沼林務事務所	1,671	1,109	521	41
鹿沼市	1,671	1,109	521	41
西方町	-	-	-	-
今市林務事務所	80,391	17,361	57,706	5,323
日光市	80,391	17,361	57,706	5,323
矢板林務事務所	6,367	2,895	3,227	245
矢板市	2,156	1,023	1,056	76
さくら市	145	-	145	-
塩谷町	4,066	1,871	2,026	169
高根沢町	-	-	-	-
大田原林務事務所	33,362	8,643	22,319	2,400
大田原市	3,030	2,614	247	169
那須塩原市	24,981	4,712	19,012	1,258
那須町	5,351	1,317	3,061	973
烏山林務事務所	2,891	2,436	289	166
那須烏山市	323	231	85	6
那珂川町	2,568	2,205	204	159
佐野林務事務所	1,481	870	581	30
足利市	236	17	216	3
佐野市	1,245	853	364	28
栃木市	-	-	-	-
小山市	-	-	-	-
下野市	-	-	-	-
壬生町	-	-	-	-
野木町	-	-	-	-
大平町	-	-	-	-
藤岡町	-	-	-	-
岩舟町	-	-	-	-
都賀町	-	-	-	-

前ページからの続き (単位:ha)

市町村名	民 有 林			
	計	人工林	天然林	その他
平成15年3月31日	221,366	121,346	94,312	5,709
平成16年3月31日	221,130	121,365	94,187	5,576
平成17年3月31日	221,876	121,808	94,405	5,664
平成18年3月31日	221,659	122,273	93,840	5,546
平成19年3月31日	221,566	122,150	93,931	5,485
宇都宮林務事務所	26,255	10,456	15,312	487
宇都宮市	7,751	4,682	2,893	177
上三川町	152	14	134	4
真岡市	1,074	183	829	63
二宮町	407	56	334	17
益子町	2,647	803	1,773	71
茂木町	11,104	4,076	6,943	85
市貝町	2,399	487	1,870	41
芳賀町	722	155	536	31
鹿沼林務事務所	33,349	25,134	7,677	538
鹿沼市	32,037	24,450	7,087	500
西方町	1,312	684	590	38
今市林務事務所	45,275	23,794	19,883	1,599
日光市	45,275	23,794	19,883	1,599
矢板林務事務所	17,920	12,428	5,162	331
矢板市	7,629	5,702	1,746	182
さくら市	2,514	1,326	1,134	53
塩谷町	7,307	5,214	2,012	82
高根沢町	470	186	270	14
大田原林務事務所	44,298	21,721	21,390	1,187
大田原市	12,286	9,379	2,682	225
那須塩原市	13,708	4,512	8,672	523
那須町	18,305	7,830	10,037	439
烏山林務事務所	17,579	9,389	7,978	212
那須烏山市	7,809	3,501	4,188	120
那珂川町	9,769	5,888	3,790	91
佐野林務事務所	36,890	19,228	16,531	1,131
足利市	7,703	3,390	4,217	95
佐野市	20,594	12,565	7,415	613
栃木市	4,335	2,634	1,512	189
小山市	568	29	516	23
下野市	309	19	278	12
壬生町	410	33	348	29
野木町	218	27	187	5
大平町	518	97	409	12
藤岡町	176	4	161	11
岩舟町	1,524	283	1,115	127
都賀町	533	147	372	14

第7表 市町村別・人工林天然林別林野蓄積

(単位:千m3)

市町村名	総 数			
	計	人工林	天然林	その他
平成15年3月31日	60,426	36,766	23,653	7
平成16年3月31日	61,719	37,677	24,038	6
平成17年3月31日	61,656	37,619	24,031	6
平成18年3月31日	63,750	39,222	24,526	2
平成19年3月31日	65,299	40,374	24,923	2
宇都宮林務事務所	4,931	2,708	2,223	-
宇都宮市	1,653	1,245	408	-
上三川町	21	3	18	-
真岡市	143	32	111	-
二宮町	62	11	51	-
益子町	728	312	417	-
茂木町	1,897	984	913	-
市貝町	333	94	239	-
芳賀町	93	27	66	-
鹿沼林務事務所	9,003	8,047	955	-
鹿沼市	8,757	7,859	898	-
西方町	246	189	57	-
今市林務事務所	20,514	9,448	11,064	2
日光市	20,514	9,448	11,064	2
矢板林務事務所	4,953	3,977	975	-
矢板市	2,091	1,799	293	-
さくら市	428	267	161	-
塩谷町	2,360	1,867	493	-
高根沢町	73	44	29	-
大田原林務事務所	13,906	7,893	6,013	-
大田原市	3,843	3,407	436	-
那須塩原市	5,902	2,031	3,871	-
那須町	4,161	2,456	1,705	-
烏山林務事務所	4,293	3,147	1,146	-
那須烏山市	1,578	994	584	-
那珂川町	2,716	2,154	562	-
佐野林務事務所	7,698	5,153	2,545	-
足利市	1,438	806	632	-
佐野市	4,777	3,575	1,203	-
栃木市	866	646	220	-
小山市	85	7	78	-
下野市	42	4	38	-
壬生町	53	6	47	-
野木町	37	6	31	-
大平町	72	13	59	-
藤岡町	25	1	24	-
岩舟町	236	67	169	-
都賀町	69	22	47	-

前ページからの続き (単位:千m3)

市町村名	国 有 林			
	計	人工林	天然林	その他
平成15年3月31日	17,435	5,845	11,583	7
平成16年3月31日	17,871	6,065	11,802	6
平成17年3月31日	17,670	5,911	11,754	6
平成18年3月31日	17,835	5,984	11,849	2
平成19年3月31日	17,830	5,971	11,856	2
宇都宮林務事務所	281	225	56	-
宇都宮市	89	84	5	-
上三川町	-	-	-	-
真岡市	-	-	-	-
二宮町	-	-	-	-
益子町	192	141	51	-
茂木町	-	-	-	-
市貝町	-	-	-	-
芳賀町	-	-	-	-
鹿沼林務事務所	258	195	63	-
鹿沼市	258	195	63	-
西方町	-	-	-	-
今市林務事務所	10,839	2,576	8,261	2
日光市	10,839	2,576	8,261	2
矢板林務事務所	927	526	401	-
矢板市	327	191	137	-
さくら市	-	-	-	-
塩谷町	599	335	264	-
高根沢町	-	-	-	-
大田原林務事務所	4,745	1,757	2,988	-
大田原市	643	615	28	-
那須塩原市	3,491	873	2,618	-
那須町	611	270	341	-
烏山林務事務所	569	540	29	-
那須烏山市	75	66	9	-
那珂川町	494	474	20	-
佐野林務事務所	210	152	58	-
足利市	14	2	12	-
佐野市	196	150	47	-
栃木市	-	-	-	-
小山市	-	-	-	-
下野市	-	-	-	-
壬生町	-	-	-	-
野木町	-	-	-	-
大平町	-	-	-	-
藤岡町	-	-	-	-
岩舟町	-	-	-	-
都賀町	-	-	-	-

前ページからの続き (単位:千m3)

市町村名	民 有 林			
	計	人工林	天然林	その他
平成15年3月31日	42,991	30,921	12,070	-
平成16年3月31日	43,848	31,612	12,236	-
平成17年3月31日	43,985	31,708	12,277	-
平成18年3月31日	45,916	33,238	12,678	-
平成19年3月31日	47,469	34,403	13,067	-
宇都宮林務事務所	4,650	2,483	2,167	-
宇都宮市	1,564	1,161	403	-
上三川町	21	3	18	-
真岡市	143	32	111	-
二宮町	62	11	51	-
益子町	536	171	366	-
茂木町	1,897	984	913	-
市貝町	333	94	239	-
芳賀町	93	27	66	-
鹿沼林務事務所	8,745	7,852	892	-
鹿沼市	8,499	7,664	835	-
西方町	246	189	57	-
今市林務事務所	9,675	6,872	2,803	-
日光市	9,675	6,872	2,803	-
矢板林務事務所	4,026	3,451	574	-
矢板市	1,764	1,608	156	-
さくら市	428	267	161	-
塩谷町	1,761	1,532	229	-
高根沢町	73	44	29	-
大田原林務事務所	9,161	6,136	3,025	-
大田原市	3,200	2,792	408	-
那須塩原市	2,411	1,158	1,253	-
那須町	3,550	2,186	1,364	-
烏山林務事務所	3,724	2,607	1,117	-
那須烏山市	1,503	928	575	-
那珂川町	2,222	1,680	542	-
佐野林務事務所	7,488	5,001	2,487	-
足利市	1,424	804	620	-
佐野市	4,581	3,425	1,156	-
栃木市	866	646	220	-
小山市	85	7	78	-
下野市	42	4	38	-
壬生町	53	6	47	-
野木町	37	6	31	-
大平町	72	13	59	-
藤岡町	25	1	24	-
岩舟町	236	67	169	-
都賀町	69	22	47	-

第8表の1 樹種別・齢級別資源構成(民有林)

(単位:千m3)

齢級	人 工 林				天 然 林				計	
	針 葉 樹		広 葉 樹		針 葉 樹		広 葉 樹			
	蓄積	成長量	蓄積	成長量	蓄積	成長量	蓄積	成長量	蓄積	成長量
1	0	0	0	0	0	0	0	0	0	0
2	0	0	7	1	0	0	8	1	16	2
3	83	12	10	1	0	0	30	2	123	15
4	250	23	9	0	2	0	75	4	335	28
5	713	42	3	0	7	0	177	6	900	49
6	1,392	55	1	0	3	0	253	6	1,649	61
7	1,946	50	1	0	16	0	342	7	2,305	58
8	3,830	69	1	0	36	1	711	8	4,578	77
9	6,480	89	1	0	112	2	1,514	15	8,107	106
10	6,597	82	1	0	383	4	2,055	18	9,036	104
11	5,026	48	1	0	464	4	1,509	7	7,000	59
12	2,054	16	0	0	498	3	879	5	3,431	24
13	1,347	8	0	0	371	2	419	1	2,136	11
14	1,138	4	0	0	266	1	257	1	1,662	6
15	868	3	0	0	185	0	174	0	1,227	3
16	835	2	3	0	138	0	212	0	1,189	2
17	724	1	0	0	119	0	109	0	951	1
18	403	0	2	0	119	0	115	0	639	1
19	271	0	0	0	59	0	65	0	395	0
20	166	0	0	0	35	0	18	0	220	0
21以上	240	0	0	0	601	0	730	3	1,571	3
計	34,362	505	40	2	3,415	18	9,652	85	47,469	611

第8表の2 樹種別・齢級別面積・蓄積・成長量(民有林)

[針葉樹]

(単位 面積:ha, 蓄積・成長量:m3)

齢級	総数			すぎ			ひのき		
	面積	蓄積	成長量	面積	蓄積	成長量	面積	蓄積	成長量
1	574	0	0	258	0	0	313	0	0
2	1,558	0	0	581	0	0	912	0	0
3	2,037	83,426	12,345	565	35,960	6,297	1,426	45,842	5,839
4	3,205	251,111	23,322	772	96,395	8,219	2,371	150,394	14,768
5	6,062	719,988	41,937	1,347	244,592	12,046	4,615	463,958	29,313
6	8,074	1,394,752	54,685	2,615	624,233	21,838	5,215	735,675	31,573
7	9,107	1,962,482	50,835	3,715	1,029,879	24,629	4,796	836,063	24,212
8	15,248	3,865,853	69,631	7,852	2,399,501	41,565	5,826	1,168,680	23,087
9	22,609	6,592,489	90,859	13,275	4,494,199	61,543	6,184	1,400,817	19,712
10	21,544	6,979,775	86,424	14,071	5,155,517	65,520	4,943	1,228,947	14,603
11	15,497	5,489,819	51,622	10,685	4,254,556	40,731	2,526	673,977	6,676
12	7,170	2,551,871	19,700	4,135	1,745,271	14,072	957	273,401	2,083
13	4,659	1,717,139	9,591	2,410	1,061,807	6,512	881	262,615	1,140
14	3,650	1,404,715	5,238	1,864	860,398	3,875	814	255,084	493
15	2,661	1,052,760	2,883	1,329	635,044	2,285	702	223,870	276
16	2,465	973,512	1,960	1,155	569,431	1,524	779	255,035	194
17	2,067	842,070	1,179	999	497,715	933	655	218,257	132
18	1,417	522,180	762	554	270,406	305	378	123,493	37
19	829	330,607	245	395	191,036	175	232	77,671	23
20	516	201,519	91	222	108,970	59	163	53,752	7
21以上	2,969	841,133	420	386	184,802	23	139	46,274	9
計	133,920	37,777,201	523,729	69,186	24,459,712	312,151	44,827	8,493,805	174,177

(注)数量すべて単位未満を四捨五入しているため、個々の数字を合計しても総数に一致しない場合がある。

前ページからの続き

(単位 面積:ha, 蓄積・成長量:m3)

齡 級	ま っ			か ら ま っ			そ の 他		
	面積	蓄積	成長量	面積	蓄積	成長量	面積	蓄積	成長量
1	3	0	0	0	0	0	0	0	0
2	12	0	0	50	0	0	2	0	0
3	16	1,008	121	8	287	63	22	329	25
4	27	2,386	159	20	1,330	135	15	606	41
5	52	7,782	365	26	2,624	159	22	1,032	54
6	29	4,432	136	210	29,671	1,120	5	741	18
7	184	32,244	796	400	61,069	1,120	13	3,227	78
8	994	204,070	3,485	564	91,161	1,450	12	2,441	44
9	2,780	636,465	8,835	348	57,142	697	22	3,866	72
10	2,107	518,284	5,609	411	73,464	656	12	3,563	36
11	1,851	481,177	3,549	364	67,814	457	72	12,295	209
12	1,800	488,260	3,110	142	23,771	135	136	21,168	300
13	1,317	378,272	1,898	41	10,766	26	10	3,679	15
14	879	266,103	788	65	15,852	32	29	7,278	50
15	607	187,989	313	15	3,366	3	8	2,491	6
16	372	117,709	106	16	3,004	4	144	28,333	132
17	380	118,898	104	16	3,369	0	18	3,831	10
18	259	83,127	39	28	4,893	0	199	40,261	381
19	179	57,417	21	1	193	0	21	4,290	26
20	110	34,955	20	14	2,361	0	7	1,481	5
21以上	180	56,280	38	53	8,761	0	2,210	545,016	350
計	14,137	3,676,858	29,492	2,793	460,898	6,057	2,977	685,928	1,852

第8表の3 樹種別・齢級別面積・蓄積・成長量(民有林)

[広葉樹]

(単位 面積:ha, 蓄積・成長量:m3)

齢級	総数			きり			ぶな		
	面積	蓄積	成長量	面積	蓄積	成長量	面積	蓄積	成長量
1	452	0	0	0	0	0	0	0	0
2	833	15,669	1,897	0	3	0	1	8	1
3	1,262	39,838	2,765	0	0	0	4	73	8
4	1,643	84,377	4,182	0	0	0	4	160	7
5	2,649	180,270	6,583	1	83	2	4	177	12
6	3,010	254,196	6,082	1	62	0	3	140	5
7	3,494	342,216	7,193	0	0	0	7	542	18
8	6,399	712,412	7,561	0	0	0	1	103	2
9	12,495	1,514,534	15,168	0	0	0	6	599	10
10	16,040	2,056,223	17,877	0	0	0	1	118	1
11	11,610	1,510,061	7,334	0	0	0	19	2388	18
12	6,601	878,802	4,571	0	0	0	0	0	0
13	3,096	419,330	1,482	0	0	0	11	1470	9
14	1,843	257,276	826	0	0	0	1	129	0
15	1,246	174,089	31	0	0	0	49	6515	0
16	1,565	215,281	7	0	0	0	27	3700	0
17	851	108,558	177	0	0	0	7	995	6
18	982	116,410	441	0	0	0	54	7291	50
19	497	64,726	147	0	0	0	45	6052	38
20	179	18,075	69	0	0	0	12	1613	10
21以上	5,412	729,870	2,764	0	0	0	909	123513	778
計	82,161	9,692,213	87,157	2	148	2	1,165	155,586	973

(注)数量すべて単位未満を四捨五入しているため、個々の数字を合計しても総数に一致しない場合がある。

前ページからの続き

(単位 面積:ha, 蓄積・成長量:m3)

齡 級	くぬぎ			そ の 他		
	面積	蓄積	成長量	面積	蓄積	成長量
1	15	0	0	438	0	0
2	12	252	11	820	15,406	1,885
3	19	752	29	1,239	39,013	2,728
4	37	2,234	85	1,602	81,983	4,090
5	82	6,339	173	2,562	173,671	6,396
6	139	12,928	255	2,868	241,066	5,822
7	185	19,589	235	3,302	322,085	6,940
8	555	65,190	459	5,843	647,119	7,100
9	1,125	142,174	932	11,365	1,371,761	14,226
10	1,007	132,958	906	15,032	1,923,147	16,970
11	283	38,408	229	11,308	1,469,265	7,087
12	85	11,661	81	6,516	867,141	4,490
13	12	1,560	6	3,073	416,300	1,467
14	2	254	1	1,840	256,893	825
15	0	51	0	1,197	167,523	31
16	0	47	0	1,537	211,534	7
17	0	0	0	844	107,563	171
18	0	0	0	928	109,119	391
19	0	0	0	453	58,674	109
20	0	0	0	167	16,462	59
21以上	0	0	0	4,503	606,357	1,986
計	3,557	434,397	3,402	77,436	9,102,082	82,780

第9表 森林施業計画認定実績

(単位: 件、ha)

年 度	件数	面積
平成14年度	210	34,919
平成15年度	216	39,918
平成16年度	40	3,704
平成17年度	18	2,417
平成18年度	83	6,487

第10表 森林のゾーン区分別集計表

(単位:ha)

市町村名	水 土 保 全 林				森 林 と 人 と の 共 生 林			
	国有林	民有林	計(a)	比率(a/d)	国有林	民有林	計(b)	比率(b/d)
宇都宮林務事務所	1,073	12,363	13,436	47.9	384	3,865	4,249	15.1
宇都宮市	72	2,057	2,129	25.8	90	1,816	1,906	23.1
上三川町	-	-	-	-	-	152	152	100.0
真岡市	-	114	114	10.6	-	419	419	39.0
二宮町	-	-	-	-	-	90	90	22.1
益子町	1,001	34	1,035	26.2	294	361	655	16.6
茂木町	-	9,992	9,992	90.0	-	200	200	1.8
市貝町	-	143	143	6.0	-	320	320	13.3
芳賀町	-	23	23	3.2	-	507	507	70.2
鹿沼林務事務所	1,461	28,028	29,489	84.2	37	224	261	0.8
鹿沼市	1,461	27,840	29,301	86.9	37	119	156	0.5
西方町	-	188	188	14.3	-	105	105	8.0
今市林務事務所	57,574	44,466	102,040	81.2	21,617	443	22,060	17.6
日光市	57,574	44,466	102,040	81.2	21,617	443	22,060	17.6
矢板林務事務所	4,207	10,489	14,697	60.9	1,578	832	2,410	10.0
矢板市	986	3,655	4,641	47.4	982	712	1,694	17.3
さくら市	-	183	183	7.3	-	13	13	0.5
塩谷町	3,221	6,652	9,873	86.8	596	100	696	6.1
高根沢町	-	0	0	0.0	-	7	7	1.5
大田原林務事務所	15,749	28,889	44,638	58.4	15,379	2,077	17,457	22.8
大田原市	2,541	5,089	7,630	49.8	22	346	368	2.4
那須塩原市	11,642	8,012	19,654	50.8	13,003	1,209	14,212	36.7
那須町	1,566	15,788	17,354	77.2	2,354	523	2,877	12.8
烏山林務事務所	2,138	8,674	10,813	52.8	-	927	927	4.5
那須烏山市	191	2,481	2,672	32.9	-	243	243	3.0
那珂川町	1,947	6,194	8,141	66.0	-	684	684	5.5
佐野林務事務所	1,132	14,368	15,500	40.4	296	5,103	5,397	14.1
足利市	-	3,047	3,047	38.4	230	1,323	1,553	19.6
佐野市	1,132	11,088	12,220	56.0	67	848	915	4.2
栃木市	-	110	110	2.5	-	121	121	2.8
小山市	-	-	-	-	-	568	568	100.0
下野市	-	-	-	-	-	303	303	98.1
壬生町	-	23	23	5.6	-	384	384	93.7
野木町	-	-	-	-	-	218	218	100.0
大平町	-	30	30	5.8	-	489	489	94.4
藤岡町	-	-	-	-	-	176	176	100.0
岩舟町	-	61	61	4.0	-	625	625	41.0
都賀町	-	9	9	1.7	-	46	46	8.6
計	83,334	147,278	230,613	66.2	39,291	13,471	52,761	15.2

(注) 国有林については、林野庁所管の国有林(官行造林含む)のみである。

前ページからの続き (単位:ha)

市町村名	資源の循環利用林				合計		
	国有林	民有林	計(c)	比率(c/d)	国有林	民有林	計(d)
宇都宮林務事務所	346	10,027	10,373	37.0	1,802	26,255	28,058
宇都宮市	332	3,879	4,211	51.1	494	7,751	8,245
上三川町	-	-	-	-	-	152	152
真岡市	-	541	541	50.4	-	1,074	1,074
二宮町	-	316	316	77.6	-	407	407
益子町	14	2,252	2,266	57.3	1,308	2,647	3,955
茂木町	-	912	912	8.2	-	11,104	11,104
市貝町	-	1,935	1,935	80.7	-	2,399	2,399
芳賀町	-	192	192	26.6	-	722	722
鹿沼林務事務所	173	5,097	5,270	15.1	1,671	33,349	35,020
鹿沼市	173	4,078	4,251	12.6	1,671	32,037	33,708
西方町	-	1,019	1,019	77.7	-	1,312	1,312
今市林務事務所	1,191	365	1,556	1.2	80,383	45,275	125,658
日光市	1,191	365	1,556	1.2	80,383	45,275	125,658
矢板林務事務所	437	6,599	7,036	29.1	6,222	17,920	24,142
矢板市	188	3,262	3,450	35.3	2,156	7,629	9,785
さくら市	-	2,318	2,318	92.2	-	2,514	2,514
塩谷町	249	556	805	7.1	4,066	7,307	11,373
高根沢町	-	463	463	98.5	-	470	470
大田原林務事務所	1,070	13,332	14,402	18.8	32,197	44,298	76,496
大田原市	468	6,851	7,319	47.8	3,030	12,286	15,316
那須塩原市	336	4,487	4,823	12.5	24,981	13,708	38,689
那須町	266	1,994	2,260	10.1	4,185	18,305	22,490
烏山林務事務所	752	7,977	8,729	42.7	2,891	17,579	20,469
那須烏山市	132	5,086	5,218	64.2	323	7,809	8,132
那珂川町	621	2,891	3,512	28.5	2,568	9,769	12,337
佐野林務事務所	52	17,419	17,471	45.5	1,481	36,890	38,369
足利市	6	3,333	3,339	42.1	236	7,703	7,939
佐野市	46	8,657	8,703	39.9	1,245	20,594	21,839
栃木市	-	4,104	4,104	94.7	-	4,335	4,335
小山市	-	-	-	-	-	568	568
下野市	-	6	6	1.9	-	309	309
壬生町	-	3	3	0.7	-	410	410
野木町	-	-	-	-	-	218	218
大平町	-	-	-	-	-	518	518
藤岡町	-	-	-	-	-	176	176
岩舟町	-	839	839	55.1	-	1,524	1,524
都賀町	-	477	477	89.5	-	533	533
計	4,021	60,817	64,837	18.6	126,646	221,566	348,211

3 造林

第1表 民有林造林状況

(単位:ha)

区 分	総 数	針 葉 ・ 広 葉 樹 別	
		針 葉 樹	広 葉 樹
平成14年度	379	188	191
平成15年度	335	219	116
平成16年度	331	214	117
平成17年度	272	170	102
平成18年度	344	205	139

第2表 民有林山行苗生産量

(単位:千本)

区分	総数	針 葉 樹				広葉樹
		計	すぎ	ひのき	その他	
平成14年度	1,261	1,261	536	725	-	-
平成15年度	1,493	1,493	660	833	-	-
平成16年度	1,328	1,328	601	727	-	-
平成17年度	1,066	1,066	479	587	-	-
平成18年度	1,049	1,049	494	555	-	-
宇 都 宮	11	11	-	11	-	-
鹿 沼	374	374	104	270	-	-
今 市	7	7	-	7	-	-
矢 板	0	0	-	-	-	-
大 田 原	0	0	-	-	-	-
烏 山	28	28	-	28	-	-
佐 野	629	629	390	239	-	-

第3表 民有林樹種別苗畑面積

(単位：a)

区 分	総 数				す ぎ			ひ の き				そ の 他				
	総 数	播 種 床	2 年 生	3 年 生	計	播 種 床	2 年 生	3 年 生	計	播 種 床	2 年 生	3 年 生	計	播 種 床	2 年 生	3 年 生
平成14年度	1,253	30	331	892	539	11	162	366	714	19	169	526	-	-	-	-
平成15年度	1,265	22	228	1,015	594	15	119	460	671	7	109	555	-	-	-	-
平成16年度	1,530	17	247	1,266	627	12	132	483	903	5	115	783	-	-	-	-
平成17年度	1,354	33	354	967	625	18	172	435	729	15	182	532	-	-	-	-
平成18年度	1,251	29	321	901	554	13	141	400	697	16	180	501	-	-	-	-
宇 都 宮	18	-	4	14	-	-	-	-	18	-	4	14	-	-	-	-
鹿 沼	506	16	158	332	137	2	44	91	369	14	114	241	-	-	-	-
今 市	4	-	0	4	-	-	-	-	4	-	-	4	-	-	-	-
矢 板	-	-	-	-	-	-	-	-	-	-	-	-	-	-	-	-
大 田 原	-	-	-	-	-	-	-	-	-	-	-	-	-	-	-	-
烏 山	26	0	4	22	0	-	-	-	26	-	4	22	-	-	-	-
佐 野	697	13	155	529	417	11	97	309	280	2	58	220	-	-	-	-

第4表 民有林市町村別造林面積

(単位:ha)

市 町 村	総 数			す ぎ			ひ の き		
	総数	再造	拡大	総数	再造	拡大	総数	再造	拡大
平成15年3月31日	379	278	101	80	71	9	108	74	34
平成16年3月31日	335	251	84	97	89	8	143	117	26
平成17年3月31日	331	219	112	90	89	1	124	90	34
平成18年3月31日	272	199	73	83	82	1	83	75	8
平成19年3月31日	344	235	109	86	85	1	117	97	20
補助造林	324	218	106	76	75	1	109	92	17
緑資源機構造林	20	17	3	10	10	-	8	5	3
融資造林	-	-	-	-	-	-	-	-	-
自力造林	-	-	-	-	-	-	-	-	-
県総計	344	235	109	86	85	1	117	97	20
宇都宮林務事務所	29	23	6	1	1	0	9	3	6
宇都宮市	6	4	2	1	1	0	5	3	2
上三川町	-	-	-	-	-	-	-	-	-
真岡市	-	-	-	-	-	-	-	-	-
二宮町	-	-	-	-	-	-	-	-	-
益子町	8	8	0	-	-	-	-	-	-
茂木町	14	10	4	-	-	-	4	0	4
市貝町	-	-	-	-	-	-	0	0	-
芳賀町	1	1	0	-	-	-	0	0	0
鹿沼林務事務所	68	55	13	19	19	0	36	36	0
鹿沼市	55	55	0	19	19	-	36	36	-
西方町	13	0	13	-	-	-	-	-	-
今市林務事務所	34	31	3	9	9	0	14	11	3
日光市	34	31	3	9	9	-	14	11	3
矢板林務事務所	36	29	7	14	14	0	6	5	1
矢板市	26	20	6	13	13	-	5	4	1
さくら市	7	6	1	-	-	-	0	0	-
塩谷町	2	2	0	1	1	-	1	1	-
高根沢町	1	1	-	-	-	-	-	-	-
大田原林務事務所	86	29	57	12	11	1	12	8	4
大田原市	19	11	8	6	6	-	5	4	1
那須塩原市	6	-	6	1	1	-	1	0	1
那須町	61	18	43	5	4	1	6	4	2
烏山林務事務所	26	7	19	5	5	0	4	2	2
那須烏山市	5	1	4	1	1	-	1	0	1
那珂川町	21	6	15	4	4	0	3	2	1
佐野林務事務所	44	43	1	16	16	0	28	27	1
足利市	6	6	0	-	-	-	6	6	-
佐野市	38	37	1	16	16	0	22	21	1
栃木市	-	-	-	-	-	-	-	-	-
小山市	-	-	-	-	-	-	-	-	-
下野市	-	-	-	-	-	-	-	-	-
壬生町	-	-	-	-	-	-	-	-	-
野木町	-	-	-	-	-	-	-	-	-
大平町	-	-	-	-	-	-	-	-	-
藤岡町	-	-	-	-	-	-	-	-	-
岩舟町	-	-	-	-	-	-	-	-	-
都賀町	-	-	-	-	-	-	-	-	-

前ページからの続き (単位:ha)

市 町 村	あ か ま つ			そ の 他		
	総数	再造	拡大	総数	再造	拡大
平成15年3月31日	-	-	-	191	133	58
平成16年3月31日	-	-	-	95	45	50
平成17年3月31日	-	-	-	117	40	77
平成18年3月31日	-	-	-	106	42	64
平成19年3月31日	-	-	-	141	53	88
補助造林	-	-	-	139	51	88
緑資源機構造林	-	-	-	2	2	-
融資造林	-	-	-	-	-	-
自力造林	-	-	-	-	-	-
県総計	-	-	-	141	53	88
宇都宮林務事務所	-	-	-	19	19	0
宇都宮市	-	-	-	-	-	-
上三川町	-	-	-	-	-	-
真岡市	-	-	-	-	-	-
二宮町	-	-	-	-	-	-
益子町	-	-	-	8	8	-
茂木町	-	-	-	10	10	-
市貝町	-	-	-	-	-	-
芳賀町	-	-	-	1	1	-
鹿沼林務事務所	-	-	-	13	0	13
鹿沼市	-	-	-	-	-	-
西方町	-	-	-	13	-	13
今市林務事務所	-	-	-	11	11	0
日光市	-	-	-	11	11	-
矢板林務事務所	-	-	-	16	10	6
矢板市	-	-	-	8	3	5
さくら市	-	-	-	7	6	1
塩谷町	-	-	-	0	-	0
高根沢町	-	-	-	1	1	-
大田原林務事務所	-	-	-	63	11	52
大田原市	-	-	-	8	1	7
那須塩原市	-	-	-	5	-	5
那須町	-	-	-	50	10	40
烏山林務事務所	-	-	-	17	0	17
那須烏山市	-	-	-	3	-	3
那珂川町	-	-	-	14	-	14
佐野林務事務所	-	-	-	0	0	0
足利市	-	-	-	-	-	-
佐野市	-	-	-	0	-	0
栃木市	-	-	-	-	-	-
小山市	-	-	-	-	-	-
下野市	-	-	-	-	-	-
壬生町	-	-	-	-	-	-
野木町	-	-	-	-	-	-
大平町	-	-	-	-	-	-
藤岡町	-	-	-	-	-	-
岩舟町	-	-	-	-	-	-
都賀町	-	-	-	-	-	-

第5表 母樹林指定面積

(単位:ha)

区 分	総数	特別母樹林 (国有林)			育種母樹林 (民有林)				普通母樹林 (民有林)			
		計	ヒノキ	カラマツ	計	スギ	ヒノキ	アカマツ	計	スギ	ヒノキ	アカマツ
平成15年3月31日	243.96	22.54	8.89	13.65	15.86	5.16	8.70	2.00	205.56	84.45	121.11	-
平成16年3月31日	180.89	22.54	8.89	13.65	15.86	5.16	8.70	2.00	142.49	53.63	88.86	-
平成17年3月31日	159.49	22.54	8.89	13.65	15.86	5.16	8.70	2.00	121.09	52.58	68.51	-
平成18年3月31日	159.49	22.54	8.89	13.65	15.86	5.16	8.70	2.00	121.09	52.58	68.51	-
平成19年3月31日	159.49	22.54	8.89	13.65	15.86	5.16	8.70	2.00	121.09	52.58	68.51	-
宇 都 宮	12.96	-	-	-	3.07	1.07	-	2.00	9.89	3.50	6.39	-
鹿 沼	21.23	-	-	-	-	-	-	-	21.23	4.71	16.52	-
今 市	48.60	22.54	8.89	13.65	12.79	4.09	8.70	-	13.27	6.43	6.84	-
矢 板	25.13	-	-	-	-	-	-	-	25.13	12.87	12.26	-
大 田 原	22.58	-	-	-	-	-	-	-	22.58	13.64	8.94	-
烏 山	22.00	-	-	-	-	-	-	-	22.00	9.27	12.73	-
佐 野	6.99	-	-	-	-	-	-	-	6.99	2.16	4.83	-

第6表 森林国営保険契約状況

(単位:ha、千円)

区 分	面 積	保 険 金	保 険 料
平成14年度	9,423	19,072,787	115,038
平成15年度	5,956	15,872,625	61,847
平成16年度	5,813	16,261,823	66,004
平成17年度	5,786	13,077,859	58,285
平成18年度	5,893	12,586,501	54,500

平成7年4月15日から森林共済セット保険契約

平成12年12月15日から森林国営保険契約

4 緑化

第1表 都市近郊林造成事業

(単位:ha)

林務事務所	設定総面積	当該年度事業実績	当該事業年度事業実績内訳				
			新植	補植	下刈	除伐	間伐
平成14年度	160	31	-	-	-	5	26
平成15年度	160	18	-	-	-	5	13
平成16年度	160	19	-	-	-	-	19
平成17年度	158	16	-	-	-	-	16
平成18年度	158	17	-	-	-	-	17
宇都宮	82	7	-	-	-	-	7
鹿沼	20	5	-	-	-	-	5
今市	-	-	-	-	-	-	-
矢板	-	-	-	-	-	-	-
大田原	-	-	-	-	-	-	-
烏山	-	-	-	-	-	-	-
佐野	56	5	-	-	-	-	5

第2表 緑化木生産状況

(単位:ha、千本)

林務事務所	作付面積				種類別生産本数						
	総数		うち農林家		針葉樹	落葉 広葉樹	常緑 広葉樹	玉物 株物 生垣物	小計	特殊物	合計
	栽培者 戸数	面積	栽培者 戸数	面積							
平成13年9月	425	602.0	362	407.2	377	5,784	439	5,057	11,657	4	11,661
平成14年9月	409	646.1	353	414.8	393	4,969	368	3,905	9,635	3	9,638
平成15年9月	248	658.4	197	184.2	284	2,177	275	2,473	5,209	3	5,212
平成16年9月	245	642.7	195	179.6	235	1,964	258	1,935	4,392	2	4,394
平成17年9月	242	626.3	191	179.8	223	1,868	237	1,924	4,252	2	4,254
平成18年9月	231	611.4	183	178.9	214	1,732	225	1,868	4,039	2	4,042
宇都宮	120	63.2	101	16.8	43	186	71	386	685	2	687
鹿沼	17	132.2	11	92.8	48	54	18	472	591	-	591
今市	4	4.5	1	2.3	1	3	0	4	8	0	8
矢板	8	5.5	2	0.9	2	7	1	5	14	0	14
大田原	5	325.5	2	2.1	14	1,103	25	672	1,814	-	1,814
烏山	1	3.0	1	3.0	4	10	0	0	14	-	14
佐野	76	77.6	65	61.1	103	370	110	331	914	0	914

5 県営林

第1表 県営林の種類別面積・蓄積

平成19年3月31日現在(単位:ha, m3)

区分 県営林の種類	総 数		針 葉 樹		広 葉 樹		そ の 他	
	面 積	蓄 積	面 積	蓄 積	面 積	蓄 積	面 積	蓄 積
総 数	11,178	1,652,248	6,557	1,261,890	3,595	390,358	1,026	0
県 有 林	4,975	664,314	1,714	383,059	2,604	281,255	657	0
県 行 造 林	6,141	976,657	4,786	867,554	991	109,103	364	0
部 分 林	62	11,277	57	11,277	-	-	5	0

本表については単年度の実数を集計しており、このため地域森林計画の数値を使用した「2 森林面積及び蓄積・成長量」の「第5表の3 市町村別林野面積(県営林)」とは一致しない。

第2表 県営林の現況

(単位:ha, m3)

林務事務所	総 数		針 葉 樹		広 葉 樹		そ の 他	
	面 積	蓄 積	面 積	蓄 積	面 積	蓄 積	面 積	蓄 積
平成15年3月31日	11,338	1,598,013	6,711	1,181,790	3,592	416,223	1,035	0
平成16年3月31日	11,302	1,613,759	6,686	1,193,591	3,591	420,168	1,025	0
平成17年3月31日	11,194	1,590,039	6,572	1,203,328	3,594	386,711	1,028	0
平成18年3月31日	11,187	1,619,031	6,566	1,230,650	3,594	388,381	1,027	0
平成19年3月31日	11,178	1,652,248	6,557	1,261,890	3,594	390,358	1,027	0
宇 都 宮	330	44,879	322	44,707	2	172	6	0
鹿 沼	1,905	315,710	1,242	255,081	535	60,629	128	0
今 市	3,371	495,861	1,651	334,886	1,489	160,975	231	0
矢 板	321	46,483	270	43,372	36	3,111	15	0
大 田 原	2,526	315,697	922	192,503	1,090	123,194	514	0
烏 山	265	29,484	255	29,237	4	247	6	0
佐 野	826	109,869	748	101,764	64	8,105	14	0
林業センター	62	11,277	57	11,277	-	-	5	0
県 民 の 森	1,572	282,988	1,090	249,063	374	33,925	108	0

第3表 県営林事業実施状況

(単位:ha, m)

林務事務所	造 林			保 育								保 護		歩 道	
	新 植	改 植	補 植	下刈 (1回)	下刈 (2回)	除草剤 散布	つる切	除 伐	間 伐	枝 打	施 肥	病虫害 駆除	雪害 復旧	新 設	補 修
平成14年度	-	-	0	3		-	-	1	104	23	-	-	-	-	700
平成15年度	-	-	-	-	-	-	-	4	135	1	-	-	-	-	-
平成16年度	-	-	-	-	-	-	-	2	139	4	-	-	-	-	-
平成17年度	-	-	-	10	-	-	-	9	169	-	-	-	-	-	-
平成18年度	-	-	0	10	-	-	-	10	187	-	-	-	-	-	-
宇 都 宮	-	-	-	-	-	-	-	-	17	-	-	-	-	-	-
鹿 沼	-	-	-	-	-	-	-	-	16	-	-	-	-	-	-
今 市	-	-	-	-	-	-	-	-	16	-	-	-	-	-	-
矢 板	-	-	-	-	-	-	-	-	9	-	-	-	-	-	-
大 田 原	-	-	-	-	-	-	-	-	42	-	-	-	-	-	-
烏 山	-	-	-	-	-	-	-	-	40	-	-	-	-	-	-
佐 野	-	-	-	-	-	-	-	10	36	-	-	-	-	-	-
林業センター	-	-	-	-	-	-	-	-	-	-	-	-	-	-	-
県民の森	-	-	0	10	-	-	-	-	11	-	-	-	-	-	-

第4表 県営林生産事業実施状況

(単位:ha, m3, 千円)

林務事務所	伐採 面積	総 数		立 木								素 材			
		数量	金額	計		針葉樹		広葉樹		計		針葉樹		広葉樹	
				数量	金額	数量	金額	数量	金額	数量	金額	数量	金額	数量	金額
平成14年度	105	28,912	120,167	28,072	108,674	28,072	108,674	-	-	840	11,493	840	11,493	-	-
平成15年度	46	15,333	89,435	14,860	83,295	14,860	83,295	-	-	473	6,140	473	6,140	-	-
平成16年度	60	12,096	72,846	11,439	61,429	11,439	61,429	-	-	657	11,419	655	11,311	2	108
平成17年度	45	4,961	26,521	4,350	19,885	4,350	19,885	-	-	611	6,636	611	6,636	-	-
平成18年度	60	6,588	37,785	5,883	29,129	5,883	29,129	-	-	705	8,656	705	8,656	-	-
宇 都 宮	3	579	980	579	980	579	980	-	-	-	-	-	-	-	-
鹿 沼	1	19	258	-	-	-	-	-	-	19	258	19	258	-	-
今 市	-	-	-	-	-	-	-	-	-	-	-	-	-	-	-
矢 板	3	104	108	77	63	77	63	-	-	27	45	27	45	-	-
大 田 原	15	4,857	28,450	4,489	24,621	4,489	24,621	-	-	368	3,829	368	3,829	-	-
烏 山	-	-	-	-	-	-	-	-	-	-	-	-	-	-	-
佐 野	-	-	-	-	-	-	-	-	-	-	-	-	-	-	-
林業センター	-	-	-	-	-	-	-	-	-	-	-	-	-	-	-
県民の森	38	1,029	7,989	738	3,465	738	3,465	-	-	291	4,524	291	4,524	-	-

6 林産物

第1表 林業生産額

(単位:百万円)

年次	素材	特用林産物			計
	公民所有	きのこ類	その他	計	
平成12年度	5,766	5,275	427	5,702	11,468
平成13年度	7,016	5,100	546	5,646	12,662
平成14年度	6,178	5,453	410	5,863	12,041
平成15年度	6,231	5,667	545	6,212	12,443
平成16年度	5,159	5,587	482	6,069	11,228
平成17年度	4,578	5,683	620	6,303	10,881

(1)木 材
第1表 木材需給量(素材)

(単位:1,000m³)

年次	需 要 量					供 給 量						外材率 (%)
	製材用	パルプ・ チップ 合板用	小 計	県外移出	計	自 県 材			他県材	外 材	計	
						国有林	民有林	小 計				
平成13年度	509	39	548	34	582	77	315	392	106	84	582	14.4
平成14年度	487	36	523	34	557	90	302	392	99	66	557	11.8
平成15年度	474	37	511	38	549	80	313	393	102	54	549	9.8
平成16年度	463	38	501	44	545	79	293	372	119	54	545	9.9
平成17年度	433	39	472	44	516	114	254	368	110	38	516	7.4

第2表 外材入荷量(素材)

(単位:1,000m³)

年次	南洋材	米材	北洋材	ニュージ-ランド材	その他	計
平成13年	0	73	5	2	4	84
平成14年	0	56	3	3	4	66
平成15年	0	44	3	3	4	54
平成16年	1	42	8	3	-	54
平成17年	1	28	1	2	6	38

第3表 所有形態別素材生産量

(単位:1,000m³)

年次	国有林	民有林				計
		県営林	市町村	私有林	小計	
平成13年度	77	2	3	310	315	392
平成14年度	90	1	2	299	302	392
平成15年度	80	0	2	311	313	393
平成16年度	79	1	2	290	293	372
平成17年度	114	1	2	251	254	368

第4表 樹種別素材生産量

(単位:1,000m³)

年次	針 葉 樹						広 葉 樹				合 計
	あかまつくろまつ	すぎ	ひのき	からまつえぞまつとどまつ	その他	小計	なら	ぶな	その他	小計	
平成13年	12	270	93	1	0	376	0	0	16	16	392
平成14年	10	280	90	0	2	382	0	0	10	10	392
平成15年	15	280	87	0	2	384	0	0	9	9	393
平成16年	9	265	85	0	1	360				12	372
平成17年	9	268	74	0	2	353				15	368

注)平成16年調査から、広葉樹の樹種別調査は廃止。

第5表 用途別素材生産量

(単位:1,000m³、%)

年次	製材用	木材チップ用	合板用	合 計
平成13年	358 (91.3)	34 (8.7)	- (-)	392 (100.0)
平成14年	361 (92.1)	31 (7.9)	- (-)	392 (100.0)
平成15年	359 (91.3)	34 (8.7)	- (-)	393 (100.0)
平成16年	335 (90.1)	37 (9.9)	- (-)	372 (100.0)
平成17年	330 (89.7)	38 (10.3)	- (-)	368 (100.0)

第6表 製材工場数及び生産量

(単位:工場、kw、1,000m³)

年次	工場数	動力の出力数		素材入荷量	素材消費量	製材品生産量	製材品出荷量
		総数	1工場当たり				
平成13年	282	21,485	76	509	495	349	345
平成14年	262	18,962	72	487	476	335	328
平成15年	247	18,018	73	474	454	327	315
平成16年	237	17,705	75	463	450	320	307
平成17年	225	17,306	77	433	431	305	282

注)動力の出力数7.5kw未満の工場を除く。

第7表 用途別製材品出荷量

(単位:1,000m³)

年次	建築用材				土木建設用材	木箱仕組板・梱包用材	家具建具用材	その他材	合計
	板類	ひき割類	ひき角類	小計					
平成13年	65	70	151	286	40	7	7	5	344
平成14年	63	71	142	276	38	7	4	3	328
平成15年	64	69	135	268	37	6	3	1	315
平成16年	66	59	135	260	37	6	4	0	307
平成17年	41	73	139	253	23	3	3	0	282
国産材	37	65	126	228	23	2	1	0	254
外材	南洋材	-	0	0	0	-	-	-	0
	米材	4	7	9	20	0	0	1	21
	北洋材	-	-	-	-	-	-	1	1
	ニュージ ランド材	-	-	-	-	-	1	-	1
	その他	0	1	4	5	-	-	-	5
	計	4	8	13	25	0	1	2	28

第8表 木材チップ工場数及び生産量

(単位:工場、1,000t)

年次	工場数			生産量					
	製材又は 合板工場 を兼営	木材チップ 専門工場	計	工場残材			林地残材・ 解体材・ 廃材	素材 (原木)	計
				自己の工場 から振り向 けたもの	他の工場か ら購入したも の	小計			
平成13年	85	3	88	36	13	49	-	18	67
平成14年	74	3	77	37	12	49	0	19	68
平成15年	65	3	68	36	11	47	0	20	68
平成16年	66	3	69	34	10	44	-	20	65
平成17年	63	4	67	32	6	38	-	21	59

注)平成16年調査から、調査単位がm³からtに変更(平成15年以前のデータはtに換算済)

第9表 木材業登録者数

(単位:件)

年度 林務事務所	平成14	平成15	平成16	平成17	平成18
宇都宮	195	198	180	174	165
鹿沼	94	97	85	84	75
今市	86	86	78	78	72
矢板	67	63	61	46	46
大田原	95	96	94	103	86
烏山	45	49	45	43	41
佐野	211	207	189	188	178
合計	793	796	732	716	663

注)旧塩原町分は、平成16年度以前は矢板林務、平成17年度以降は大田原林務に計上した。

第10表 県内木材価格の推移

(単位:円)

種別 年次	すぎ小丸太 径14~20cm 込	すぎ中丸太 径20~28cm 込	ひのき小丸太 径14~20cm 込	ひのき中丸太 径22~28cm 込	すぎ平割 3.65m×4cm ×10.5cm特 等	すぎ正角 3m×10.5cm ×10.5cm特 等	ひのき正角
平成13年	14,500	16,100	27,300	38,400	40,000	40,200	68,000
平成14年	12,600	13,500	21,700	30,500	38,000	32,600	64,000
平成15年	14,100	14,200	24,200	31,200	38,000	36,000	64,100
平成16年	12,400	14,000	26,300	33,700	38,000	38,000	65,000
平成17年	11,700	12,700	21,900	30,100	38,000	38,000	65,000
平成18年	12,100	12,800	23,100	29,300	39,200	38,700	67,200

(2) 特用林産物

第 1 表 特用林産物生産量

年次	生しい たけ	乾しい たけ	なめこ	ひらた け	まいた け	わさび	たけの こ	生うる し	くり	木炭	桐材
	t	t	t	t	t	t	t	kg	t	t	m ³
平成14年	3,177	224	323	387	749	26.4	422	84	878	724	19
平成15年	3,384	248	335	355	758	27.4	423	89	861	731	19
平成16年	3,728	221	323	342	797	28.2	424	94	843	740	19
平成17年	3,865	220	327	300	749	32.8	408	104	810	695	17
平成18年	4,190	192	315	189	712	31.2	403	120	617	708	17

第2表 市町村別・年度別生しいたけ生産量

(単位:t)

林務事務所	種別 市町村	生しいたけ													
		8	9	10	11	12	13	14	15	16	17	18	原木	菌床	
宇都宮	宇都宮市	409	411	397	347	378	387	423	475	533	579	646	185	461	
	上三川町	10	5	5	5	5	4	4	4	4	4	4	4	0	
	真岡市	60	65	60	75	70	67	57	88	86	86	95	29	66	
	二宮町	5	5	5	5	5	5	5	4	4	4	4	4	0	
	益子町	35	35	35	35	35	34	34	44	43	38	40	40	0	
	茂木町	10	12	15	15	14	15	17	24	26	22	31	13	18	
	市貝町	35	33	33	33	33	32	32	29	30	25	26	26	0	
	芳賀町	50	28	30	30	30	30	30	29	71	74	98	11	87	
	小計	614	594	580	545	570	574	602	697	797	832	944	312	632	
鹿沼	鹿沼市	385	369	379	374	365	347	345	350	379	410	378	195	183	
	西方町	8	6	6	5	4	4	3	4	4	4	4	4	0	
	小計	393	375	385	379	369	351	348	354	382	414	381	198	183	
今市	日光市	80	87	87	80	84	68	68	75	72	70	73	32	41	
	小計	80	87	87	80	84	68	68	75	72	70	73	32	41	
矢板	矢板市	160	141	142	132	123	135	143	164	155	162	185	81	104	
	さくら市	260	255	242	222	214	252	257	318	439	416	454	45	409	
	塩谷町	25	23	17	9	15	37	9	4	4	4	16	3	13	
	高根沢町	170	160	121	125	113	113	122	148	169	161	141	49	92	
	小計	615	579	522	488	465	558	549	652	767	743	796	178	618	
大田原	大田原市	551	504	498	495	391	368	421	429	478	422	499	209	290	
	那須塩原市	165	142	143	133	135	107	64	78	74	72	80	35	45	
	那須町	60	61	58	55	55	33	24	27	27	27	34	34	0	
	小計	776	707	699	683	581	487	491	516	578	521	613	278	335	
烏山	那須烏山市	43	42	45	41	43	41	38	37	46	69	74	54	20	
	那珂川町	162	163	158	145	138	133	131	129	162	208	294	75	219	
	小計	205	205	203	186	181	174	169	166	208	277	368	129	239	
佐野	足利市	130	123	136	134	128	107	93	88	81	83	82	61	21	
	栃木市	40	19	40	34	25	37	36	36	39	49	50	10	40	
	佐野市	209	178	190	189	170	51	45	45	42	40	38	38	0	
	小山市	150	146	155	168	152	122	122	106	92	89	99	43	56	
	下野市	12	23	17	24	36	37	53	53	65	82	84	9	75	
	壬生町	100	67	120	140	144	155	156	156	148	144	149	20	129	
	野木町	160	258	253	263	235	274	262	263	254	277	273	90	183	
	大平町	25	21	27	28	30	45	43	41	38	60	61	21	40	
	藤岡町	7	9	10	15	9	5	5	5	10	18	13	13	0	
	岩舟町	83	89	86	96	96	97	90	87	105	105	105	35	70	
	都賀町	66	87	90	88	65	50	45	45	49	62	62	44	18	
	小計	982	1,020	1,124	1,179	1,090	961	931	906	923	981	1,016	384	632	
	合計		3,665	3,567	3,600	3,555	3,340	3,192	3,177	3,384	3,727	3,865	4,190	1,511	2,679

第3表 市町村別特用林産物生産量（生しいたけを除く）

林務事務所	種別 市町村	乾しいたけ	なめこ	ひらたけ	まいたけ	くりたけ	生うるし	竹材	桐材	わさび	たけのこ	木炭			くり
		(t)	(t)	(t)	(t)	(t)	(kg)	(千束)	(m3)	(t)	(t)	(t)	黒・白炭	竹炭	粉炭
市町村	宇都宮市	17	1	28	2	1	0	4	1	-	86	1	1	-	118
	上三川町	0	-	-	-	-	-	-	-	-	2	-	-	-	1
	真岡市	4	1	17	-	-	-	-	-	-	2	-	-	-	9
	二宮町	1	-	-	-	-	-	1	-	-	2	-	-	-	2
	益子町	12	-	6	-	-	-	-	1	-	3	1	1	-	19
	茂木町	37	68	2	-	-	-	1	-	-	5	3	3	-	6
	市貝町	8	-	1	-	-	-	1	1	-	8	264	214	50	9
	芳賀町	15	-	1	-	-	-	-	2	-	5	1	1	-	7
	小計	94	70	55	2	1	0	7	5	-	113	270	220	50	171
鹿沼	鹿沼市	8	5	-	61	1	-	-	-	1	12	55	23	32	5
	西方町	0	-	-	-	-	-	-	-	-	3	2	2	-	-
	小計	8	5	-	61	1	-	-	-	1	15	57	25	32	5
今市	日光市	7	21	33	102	4	-	1	-	23	10	52	52	-	10
	小計	7	21	33	102	4	-	1	-	23	10	52	52	-	10
矢板	矢板市	19	22	4	2	4	-	-	-	-	4	38	38	-	1
	さくら市	3	4	3	1	2	-	-	-	-	5	3	3	-	13
	塩谷町	2	121	-	-	1	-	-	-	-	8	5	5	-	1
	高根沢町	1	26	2	420	1	-	-	-	-	4	-	-	-	1
	小計	25	173	9	423	8	-	-	-	-	21	46	46	-	16
大田原	大田原市	11	1	1	-	1	-	0	-	0	25	36	33	3	17
	那須塩原市	1	10	7	8	1	-	0	-	0	17	64	60	4	10
	那須町	0	-	-	-	0	-	0	-	1	30	32	29	3	5
	小計	12	11	8	8	2	-	1	-	1	72	132	122	10	32
烏山	那須烏山市	11	4	2	4	3	-	-	-	1	46	39	39	-	38
	那珂川町	9	4	2	1	2	120	-	-	2	40	27	27	-	7
	小計	19	8	3	5	5	120	-	-	3	86	66	66	-	45
佐野	足利市	3	2	13	42	-	-	-	2	-	16	10	10	-	10
	栃木市	3	2	2	5	-	-	-	-	-	14	-	-	-	18
	佐野市	7	4	21	14	-	-	-	9	3	22	75	75	-	127
	小山市	2	2	13	35	-	-	-	-	-	6	-	-	-	90
	下野市	2	2	12	-	-	-	-	1	-	7	-	-	-	20
	壬生町	0	-	6	-	-	-	-	-	-	5	-	-	-	14
	野木町	2	-	-	-	-	-	-	-	-	-	-	-	-	10
	大平町	0	-	2	15	-	-	-	-	-	3	-	-	-	10
	藤岡町	2	-	-	-	-	-	-	-	-	3	-	-	-	15
	岩舟町	0	13	2	-	-	-	-	-	-	6	-	-	-	15
	都賀町	6	2	10	-	-	-	-	-	-	4	-	-	-	9
	小計	27	27	81	111	-	-	-	12	3	86	85	85	-	338
合計	192	315	189	712	21	120	14	17	31	403	708	616	92	617	

注：単位未満を四捨五入したため、内訳を積み上げても合計と一致しない場合があります。

第4表 東京中央卸売市場出荷量と価格

(単位:t、円)

年次	しいたけ		なめこ		しめじ	
	数	量	1kg当たり価格	数	量	1kg当たり価格
平成14年	769	1,156	9	484	19	584
平成15年	770	1,098	4	443	56	414
平成16年	702	1,002	0.9	212	69	454
平成17年	728	1,055	0.7	354	88	427
平成18年	839	1,117	0.2	464	4.9	696

第5表 しいたけぼだ木所有規模別栽培者数

(単位:人)

年次	600本未満	600本～3,000本	3,000本～10,000本	10,000本～30,000本	30,000本～	計
平成14年	291	227	282	258	151	1,209
平成15年	272	196	273	254	150	1,145
平成16年	264	159	263	241	151	1,078
平成17年	214	136	225	231	142	948
平成18年	185	134	235	216	141	911

第6表 しいたけ菌床所有規模別生産者数

(単位:人)

年次	5,000個未満	5,000個～10,000個	10,000個～15,000個	15,000本～20,000個	20,000個以上	計
平成14年	15	36	17	21	38	127
平成15年	17	31	27	22	36	133
平成16年	22	35	29	19	39	144
平成17年	20	38	32	18	48	156
平成18年	21	37	26	27	51	162

第7表 木炭生産量

(単位:t)

林務事務所	平成14年度	平成15年度	平成16年度	平成17年度	平成18年度
宇都宮	268	278	265	260	270
鹿沼	66	68	73	57	57
今市	59	58	54	57	52
矢板	70	70	78	45	46
大田原	97	98	113	118	132
烏山	72	70	68	65	66
佐野	92	89	89	93	85
計	724	731	740	695	708

7 治山及び保安林

第1表 国営治山事業

(単位:ha、千円)

年 次	日 光 市	
	面 積	事 業 費
平成14年	14.10	354,873
平成15年	11.60	324,360
平成16年	22.29	354,684
平成17年	17.43	328,628
平成18年	15.52	398,375

第2表 林地荒廃防止施設災害復旧事業

(単位:箇所、千円)

年 次	箇 所	事 業 費
平成14年	0	0
平成15年	0	0
平成16年	0	0
平成17年	0	0
平成18年	0	0

第3表 県営治山事業実施状況

(単位:ha、千円)

林務・治山事務所 市 町 村	総 額		復 旧		予 防		保 安 林 改 良	
	面 積	事 業 費	面 積	事 業 費	面 積	事 業 費	面 積	事 業 費
平成14年度	1919.32	5,784,645	68.71	1,873,452	54.92	884,890	885.86	322,416
平成15年度	1341.87	4,311,706	42.15	1,246,072	42.41	756,970	611.75	273,220
平成16年度	1258.46	3,818,705	40.96	1,040,752	53.53	601,145	675.16	269,640
平成17年度	1323.39	3,746,548	51.35	1,033,160	57.19	880,729	718.33	261,936
平成18年度	934.10	2,905,694	41.53	824,846	44.15	553,942	415.59	182,071
宇都宮林務事務所	32.56	85,068	-	-	1.96	36,808	29.31	8,830
宇 都 宮 市	3.01	62,732	-	-	1.96	36,808	-	-
真 岡 市	-	-	-	-	-	-	-	-
上 三 川 町	-	-	-	-	-	-	-	-
上 河 内 町	-	-	-	-	-	-	-	-
河 内 町	-	-	-	-	-	-	-	-
二 宮 町	-	-	-	-	-	-	-	-
益 子 町	-	-	-	-	-	-	-	-
茂 木 町	29.55	22,336	-	-	-	-	29.31	8,830
市 貝 町	-	-	-	-	-	-	-	-
芳 賀 町	-	-	-	-	-	-	-	-
鹿沼林務事務所	244.20	361,551	15.21	109,996	2.38	67,506	101.30	33,386
鹿 沼 市	244.20	361,551	15.21	109,996	2.38	67,506	101.30	33,386
西 方 町	-	-	-	-	-	-	-	-
今市林務事務所	162.99	446,134	3.47	141,026	3.64	76,088	40.77	45,592
日 光 市	162.99	446,134	3.47	141,026	3.64	76,088	40.77	45,592
矢板林務事務所	48.24	242,413	1.31	27,820	2.80	70,192	34.80	11,979
矢 板 市	24.73	86,464	-	-	2.80	70,192	21.84	9,460
さ く ら 市	2.57	4,135	-	-	-	-	-	-
塩 谷 町	20.94	151,814	1.31	27,820	-	-	12.96	2,519
高 根 沢 町	-	-	-	-	-	-	-	-
大田原林務事務所	196.73	516,551	2.70	156,802	4.06	129,264	121.88	22,504
大 田 原 市	121.88	22,504	-	-	-	-	121.88	22,504
那 須 塩 原 市	22.25	373,455	2.08	125,702	3.36	118,778	-	-
那 須 町	52.60	120,592	0.62	31,100	0.70	10,486	-	-
烏山林務事務所	108.01	183,242	-	-	2.38	63,130	37.56	10,651
那 須 烏 山 市	1.22	52,725	-	-	0.98	34,454	-	-
那 珂 川 町	106.79	130,517	-	-	1.40	28,676	37.56	10,651
佐野林務事務所	89.06	212,488	8.68	30,526	25.53	82,092	46.30	37,105
足 利 市	9.66	76,355	-	-	8.99	32,294	-	-
栃 木 市	8.80	37,638	8.68	30,526	-	-	-	-
佐 野 市	70.60	98,495	-	-	16.54	49,798	46.30	37,105
小 山 市	-	-	-	-	-	-	-	-
下 野 市	-	-	-	-	-	-	-	-
壬 生 町	-	-	-	-	-	-	-	-
野 木 町	-	-	-	-	-	-	-	-
大 平 町	-	-	-	-	-	-	-	-
藤 岡 町	-	-	-	-	-	-	-	-
岩 舟 町	-	-	-	-	-	-	-	-
都 賀 町	-	-	-	-	-	-	-	-
日光治山事務所	52.31	858,247	10.16	358,676	1.40	28,862	3.67	12,024
日 光 市	52.31	858,247	10.16	358,676	1.40	28,862	3.67	12,024

前ページからの続き (単位:ha、千円)

林務・治山事務所 市 町 村	保 育		保 安 林 管 理 道		地域防災対策総合治山		水源森林総合整備	
	面積	事業費	面積	事業費	面積	事業費	面積	事業費
平成14年度	525.50	181,274	20.58	243,960	66.54	133,750	73.31	722,537
平成15年度	422.27	135,464	13.58	156,220	40.18	107,000	25.56	503,790
平成16年度	277.60	134,820	6.86	110,210	21.66	70,406	45.46	497,791
平成17年度	304.30	104,640	4.48	86,670	38.30	73,830	-	-
平成18年度	259.92	83,830	2.52	53,500	38.16	77,896	-	-
宇都宮林務事務所	0.00	0	-	-	-	-	-	-
宇 都 宮 市	-	-	-	-	-	-	-	-
真 岡 市	-	-	-	-	-	-	-	-
上 三 川 町	-	-	-	-	-	-	-	-
上 河 内 町	-	-	-	-	-	-	-	-
河 内 町	-	-	-	-	-	-	-	-
二 宮 町	-	-	-	-	-	-	-	-
益 子 町	-	-	-	-	-	-	-	-
茂 木 町	-	-	-	-	-	-	-	-
市 貝 町	-	-	-	-	-	-	-	-
芳 賀 町	-	-	-	-	-	-	-	-
鹿沼林務事務所	120.81	19,605	-	-	-	-	-	-
鹿 沼 市	120.81	19,605	-	-	-	-	-	-
西 方 町	-	-	-	-	-	-	-	-
今市林務事務所	93.02	52,877	-	-	-	-	-	-
日 光 市	93.02	52,877	-	-	-	-	-	-
矢板林務事務所	2.45	594	-	-	-	-	-	-
矢 板 市	-	-	-	-	-	-	-	-
さ くら 市	2.45	594	-	-	-	-	-	-
塩 谷 町	-	-	-	-	-	-	-	-
高 根 沢 町	-	-	-	-	-	-	-	-
大田原林務事務所	14.65	2,512	-	-	-	-	-	-
大 田 原 市	-	-	-	-	-	-	-	-
那 須 塩 原 市	14.65	2,512	-	-	-	-	-	-
那 須 町	-	-	-	-	-	-	-	-
烏山林務事務所	19.83	3,104	-	-	38.16	77,896	-	-
那 須 烏 山 市	-	-	-	-	-	-	-	-
那 珂 川 町	19.83	3,104	-	-	38.16	77,896	-	-
佐野林務事務所	7.70	2,055	-	-	-	-	-	-
足 利 市	-	-	-	-	-	-	-	-
栃 木 市	-	-	-	-	-	-	-	-
佐 野 市	7.70	2,055	-	-	-	-	-	-
小 山 市	-	-	-	-	-	-	-	-
下 野 市	-	-	-	-	-	-	-	-
壬 生 町	-	-	-	-	-	-	-	-
野 木 町	-	-	-	-	-	-	-	-
大 平 町	-	-	-	-	-	-	-	-
藤 岡 町	-	-	-	-	-	-	-	-
岩 舟 町	-	-	-	-	-	-	-	-
都 賀 町	-	-	-	-	-	-	-	-
日光治山事務所	1.46	3,083	2.52	53,500	-	-	-	-
日 光 市	1.46	3,083	2.52	53,500	-	-	-	-

前ページからの続き (単位:ha、千円)

林務・治山事務所 市 町 村	水源流域広域保全		集落水源山地整備		水源流域地域保全		森林水環境総合整備	
	面積	事業費	面積	事業費	面積	事業費	面積	事業費
平成14年度	-	-	12.40	47,902	-	-	13.00	141,201
平成15年度	-	-	4.92	149,190	-	-	31.60	58,380
平成16年度	-	-	23.36	191,289	-	-	-	-
平成17年度	59.78	425,474	-	-	64.33	181,276	-	-
平成18年度	83.90	446,560	-	-	12.65	138,012	-	-
宇都宮林務事務所	-	-	-	-	-	-	-	-
宇 都 宮 市	-	-	-	-	-	-	-	-
真 岡 市	-	-	-	-	-	-	-	-
上 三 川 町	-	-	-	-	-	-	-	-
上 河 内 町	-	-	-	-	-	-	-	-
河 内 町	-	-	-	-	-	-	-	-
二 宮 町	-	-	-	-	-	-	-	-
益 子 町	-	-	-	-	-	-	-	-
茂 木 町	-	-	-	-	-	-	-	-
市 貝 町	-	-	-	-	-	-	-	-
芳 賀 町	-	-	-	-	-	-	-	-
鹿沼林務事務所	-	-	-	-	-	-	-	-
鹿 沼 市	-	-	-	-	-	-	-	-
西 方 町	-	-	-	-	-	-	-	-
今市林務事務所	10.58	58,388	-	-	11.03	41,516	-	-
日 光 市	10.58	58,388	-	-	11.03	41,516	-	-
矢板林務事務所	-	-	-	-	-	-	-	-
矢 板 市	-	-	-	-	-	-	-	-
さ くら 市	-	-	-	-	-	-	-	-
塩 谷 町	-	-	-	-	-	-	-	-
高 根 沢 町	-	-	-	-	-	-	-	-
大田原林務事務所	51.22	74,258	-	-	1.62	96,496	-	-
大 田 原 市	-	-	-	-	-	-	-	-
那 須 塩 原 市	-	-	-	-	1.62	96,496	-	-
那 須 町	51.22	74,258	-	-	-	-	-	-
烏山林務事務所	-	-	-	-	-	-	-	-
那 須 烏 山 市	-	-	-	-	-	-	-	-
那 珂 川 町	-	-	-	-	-	-	-	-
佐野林務事務所	-	-	-	-	-	-	-	-
足 利 市	-	-	-	-	-	-	-	-
栃 木 市	-	-	-	-	-	-	-	-
佐 野 市	-	-	-	-	-	-	-	-
小 山 市	-	-	-	-	-	-	-	-
下 野 市	-	-	-	-	-	-	-	-
壬 生 町	-	-	-	-	-	-	-	-
野 木 町	-	-	-	-	-	-	-	-
大 平 町	-	-	-	-	-	-	-	-
藤 岡 町	-	-	-	-	-	-	-	-
岩 舟 町	-	-	-	-	-	-	-	-
都 賀 町	-	-	-	-	-	-	-	-
日光治山事務所	22.10	313,914	-	-	-	-	-	-
日 光 市	22.10	313,914	-	-	-	-	-	-

前ページからの続き (単位:ha、千円)

林務・治山事務所 市 町 村	奥地保安林整備		生活環境保全林整備		自然環境保全治山		環境防災林整備	
	面積	事業費	面積	事業費	面積	事業費	面積	事業費
平成14年度	-	-	33.95	96,300	11.50	277,130	-	-
平成15年度	2.53	10,890	67.82	175,886	7.93	171,200	-	-
平成16年度	-	-	85.20	151,940	2.23	126,978	-	-
平成17年度	7.42	52,236	3.60	37,450	2.39	128,820	-	-
平成18年度	10.52	68,361	0.00	0	7.01	141,600	-	-
宇都宮林務事務所	-	-	-	-	-	-	-	-
宇 都 宮 市	-	-	-	-	-	-	-	-
真 岡 市	-	-	-	-	-	-	-	-
上 三 川 町	-	-	-	-	-	-	-	-
上 河 内 町	-	-	-	-	-	-	-	-
河 内 町	-	-	-	-	-	-	-	-
二 宮 町	-	-	-	-	-	-	-	-
益 子 町	-	-	-	-	-	-	-	-
茂 木 町	-	-	-	-	-	-	-	-
市 貝 町	-	-	-	-	-	-	-	-
芳 賀 町	-	-	-	-	-	-	-	-
鹿沼林務事務所	-	-	-	-	-	-	-	-
鹿 沼 市	-	-	-	-	-	-	-	-
西 方 町	-	-	-	-	-	-	-	-
今市林務事務所	-	-	-	-	-	-	-	-
日 光 市	-	-	-	-	-	-	-	-
矢板林務事務所	-	-	-	-	6.55	107,000	-	-
矢 板 市	-	-	-	-	-	-	-	-
さ くら 市	-	-	-	-	-	-	-	-
塩 谷 町	-	-	-	-	6.50	107,000	-	-
高 根 沢 町	-	-	-	-	-	-	-	-
大田原林務事務所	-	-	-	-	-	-	-	-
大 田 原 市	-	-	-	-	-	-	-	-
那 須 塩 原 市	-	-	-	-	-	-	-	-
那 須 町	-	-	-	-	-	-	-	-
烏山林務事務所	-	-	-	-	-	-	-	-
那 須 烏 山 市	-	-	-	-	-	-	-	-
那 珂 川 町	-	-	-	-	-	-	-	-
佐野林務事務所	0.31	31,866	-	-	-	-	-	-
足 利 市	0.31	31,866	-	-	-	-	-	-
栃 木 市	-	-	-	-	-	-	-	-
佐 野 市	-	-	-	-	-	-	-	-
小 山 市	-	-	-	-	-	-	-	-
下 野 市	-	-	-	-	-	-	-	-
壬 生 町	-	-	-	-	-	-	-	-
野 木 町	-	-	-	-	-	-	-	-
大 平 町	-	-	-	-	-	-	-	-
藤 岡 町	-	-	-	-	-	-	-	-
岩 舟 町	-	-	-	-	-	-	-	-
都 賀 町	-	-	-	-	-	-	-	-
日光治山事務所	10.21	36,495	-	-	0.46	34,600	-	-
日 光 市	10.21	36,495	-	-	0.46	34,600	-	-

前ページからの続き (単位:ha、千円)

林務・治山事務所 市 町 村	国有林野内補助治山		地 す べ り 防 止		計		災害関連緊急治山	
	面積	事業費	面積	事業費	面積	事業費	面積	事業費
平成14年度	5.70	194,740	26.00	188,100	1797.97	5,307,652	1.08	50,076
平成15年度	4.39	117,700	6.80	177,650	1323.89	4,039,632	-	-
平成16年度	7.08	145,600	7.40	126,499	1246.50	3,467,070	-	-
平成17年度	0.92	25,600	4.40	116,359	1316.79	3,408,180	-	-
平成18年度	-	-	4.20	109,199	920.15	2,679,817	-	-
宇都宮林務事務所	-	-	-	-	31.27	45,638	-	-
宇 都 宮 市	-	-	-	-	1.96	36,808	-	-
真 岡 市	-	-	-	-	-	-	-	-
上 三 川 町	-	-	-	-	-	-	-	-
上 河 内 町	-	-	-	-	-	-	-	-
河 内 町	-	-	-	-	-	-	-	-
二 宮 町	-	-	-	-	-	-	-	-
益 子 町	-	-	-	-	-	-	-	-
茂 木 町	-	-	-	-	29.31	8,830	-	-
市 貝 町	-	-	-	-	-	-	-	-
芳 賀 町	-	-	-	-	-	-	-	-
鹿沼林務事務所	-	-	4.20	109,199	243.90	339,692	-	-
鹿 沼 市	-	-	4.20	109,199	243.90	339,692	-	-
西 方 町	-	-	-	-	-	-	-	-
今市林務事務所	-	-	-	-	162.51	415,487	-	-
日 光 市	-	-	-	-	162.51	415,487	-	-
矢板林務事務所	-	-	-	-	47.91	217,585	-	-
矢 板 市	-	-	-	-	24.64	79,652	-	-
さ くら 市	-	-	-	-	2.45	594	-	-
塩 谷 町	-	-	-	-	20.82	137,339	-	-
高 根 沢 町	-	-	-	-	-	-	-	-
大田原林務事務所	-	-	-	-	196.13	481,836	-	-
大 田 原 市	-	-	-	-	121.88	22,504	-	-
那 須 塩 原 市	-	-	-	-	21.71	343,488	-	-
那 須 町	-	-	-	-	52.54	115,844	-	-
烏山林務事務所	-	-	-	-	97.93	154,781	-	-
那 須 烏 山 市	-	-	-	-	0.98	34,454	-	-
那 珂 川 町	-	-	-	-	96.95	120,327	-	-
佐野林務事務所	-	-	-	-	88.52	183,644	-	-
足 利 市	-	-	-	-	9.30	64,160	-	-
栃 木 市	-	-	-	-	8.68	30,526	-	-
佐 野 市	-	-	-	-	70.54	88,958	-	-
小 山 市	-	-	-	-	-	-	-	-
下 野 市	-	-	-	-	-	-	-	-
壬 生 町	-	-	-	-	-	-	-	-
野 木 町	-	-	-	-	-	-	-	-
大 平 町	-	-	-	-	-	-	-	-
藤 岡 町	-	-	-	-	-	-	-	-
岩 舟 町	-	-	-	-	-	-	-	-
都 賀 町	-	-	-	-	-	-	-	-
日光治山事務所	-	-	-	-	51.98	841,154	-	-
日 光 市	-	-	-	-	51.98	841,154	-	-

前ページからの続き (単位:ha、千円)

林務・治山事務所 市 町 村	林地荒廃防止施設災害復旧		県 単 治 山		緊急雇用対策	
	面積	事業費	面積	事業費	面積	事業費
平成14年度	-	-	120.27	426,917	-	-
平成15年度	-	-	17.98	272,074	-	-
平成16年度	-	-	11.96	351,635	-	-
平成17年度	-	-	6.60	338,368	-	-
平成18年度	-	-	13.95	225,877	-	-
宇都宮林務事務所	-	-	1.29	39,430	-	-
宇 都 宮 市	-	-	1.05	25,924	-	-
真 岡 市	-	-	-	-	-	-
上 三 川 町	-	-	-	-	-	-
上 河 内 町	-	-	-	-	-	-
河 内 町	-	-	-	-	-	-
二 宮 町	-	-	-	-	-	-
益 子 町	-	-	-	-	-	-
茂 木 町	-	-	0.24	13,506	-	-
市 貝 町	-	-	-	-	-	-
芳 賀 町	-	-	-	-	-	-
鹿沼林務事務所	-	-	0.30	21,859	-	-
鹿 沼 市	-	-	0.30	21,859	-	-
西 方 町	-	-	-	-	-	-
今市林務事務所	-	-	0.48	30,647	-	-
日 光 市	-	-	0.48	30,647	-	-
矢板林務事務所	-	-	0.33	24,828	-	-
矢 板 市	-	-	0.09	6,812	-	-
さ くら 市	-	-	0.12	3,541	-	-
塩 谷 町	-	-	0.12	14,475	-	-
高 根 沢 町	-	-	-	-	-	-
大田原林務事務所	-	-	0.60	34,715	-	-
大 田 原 市	-	-	-	-	-	-
那 須 塩 原 市	-	-	0.54	29,967	-	-
那 須 町	-	-	0.06	4,748	-	-
烏山林務事務所	-	-	10.08	28,461	-	-
那 須 烏 山 市	-	-	0.24	18,271	-	-
那 珂 川 町	-	-	9.84	10,190	-	-
佐野林務事務所	-	-	0.54	28,844	-	-
足 利 市	-	-	0.36	12,195	-	-
栃 木 市	-	-	0.12	7,112	-	-
佐 野 市	-	-	0.06	9,537	-	-
小 山 市	-	-	-	-	-	-
下 野 市	-	-	-	-	-	-
壬 生 町	-	-	-	-	-	-
野 木 町	-	-	-	-	-	-
大 平 町	-	-	-	-	-	-
藤 岡 町	-	-	-	-	-	-
岩 舟 町	-	-	-	-	-	-
都 賀 町	-	-	-	-	-	-
日光治山事務所	-	-	0.33	17,093	-	-
日 光 市	-	-	0.33	17,093	-	-

第4表 国有林民有林別保安林面積

平成19年3月31日現在

種 別	総数面積 (ha)	国有林面積 (ha)	民 有 林	
			筆 数	面 積 (ha)
総数	(15,043)	(6,520)	(443)	(8,523)
	182,925	113,632	20,283	69,293
水源かん養保安林	141,273	91,718	9,685	49,555
土砂流出防備保安林	40,505	21,675	8,957	18,830
土砂崩壊防備保安林	130	51	111	79
防風保安林	24		73	24
水害防備保安林	65		870	65
干害防備保安林	557	120	526	437
落石防止保安林	2		5	2
風致保安林	(70)	(70)		
保健保安林	(14,973)	(6,450)	(443)	(8,523)
	369	68	56	301

(注) ()は兼種保安林で、総数欄は内数、保健保安林欄は外数である。(第5表も同じ。)

数量は四捨五入しているため、数字を合計しても総数に一致しない場合がある。

第5表 市町村別保安林面積(民有林)

(単位:ha)

市 町 村	総 数	水源かん養保安林	土砂流出防備保安林	土砂崩壊防備保安林	防風保安林	水害防備保安林	干害防備保安林	落石防止保安林	保健保安林
平成15年3月31日	(8,070) 66,423	47,842	17,740	79	24	66	371	2	(8,070) 299
平成16年3月31日	(8,110) 67,424	48,316	18,267	79	24	66	370	2	(8,110) 300
平成17年3月31日	(8,511) 68,161	48,741	18,530	79	24	66	418	2	(8,511) 301
平成18年3月31日	(8,523) 68,386	48,871	18,614	79	24	66	418	2	(8,523) 301
平成19年3月31日	(8,523) 69,293	49,555	18,830	79	24	65	437	2	(8,523) 301
宇都宮林務事務所	(47) 1,449	434	772	4	-	5	234	-	(47) -
宇都宮市	(17) 482	-	272	-	-	4	206	-	(17) -
真岡市	(16) 28	-	-	-	-	-	28	-	(16) -
上三川町	-	-	-	-	-	-	-	-	-
上河内町	135	-	133	2	-	-	-	-	-
河内町	1	-	1	-	-	-	-	-	-
二宮町	-	-	-	-	-	-	-	-	-
益子町	(14) 19	16	3	-	-	-	-	-	(14) -
市貝町	45	-	45	-	-	-	-	-	-
芳賀町	1	-	1	-	-	-	-	-	-
茂木町	738	418	317	2	-	1	-	-	-
鹿沼林務事務所	(73) 15,755	12,940	2,777	12	-	6	20	-	(73) -
鹿沼市	(73) 15,742	12,940	2,765	12	-	5	20	-	(73) -
西方町	13	-	12	-	-	1	-	-	-
今市林務事務所	(6,436) 29,713	19,796	9,862	33	-	-	16	2	(6,436) 4
日光市	(6,436) 29,713	19,796	9,862	33	-	-	16	2	(6,436) 4
矢板林務事務所	(822) 4,392	2,991	1,372	9	-	2	16	-	(822) 2
矢板市	(677) 2,049	1,790	251	6	-	-	-	-	(677) 2
さくら市	(9) 43	-	31	3	-	-	9	-	(9) -
塩谷町	(129) 2,293	1,201	1,090	-	-	2	-	-	(129) -
高根沢町	(7) 7	-	-	-	-	-	7	-	(7) -
大田原林務事務所	(964) 8,375	6,923	1,400	7	24	13	5	-	(964) 3
大田原市	(11) 2,063	1,845	205	6	-	2	5	-	(11) -
那須塩原市	(948) 4,393	3,488	873	-	21	11	-	-	(948) -
那須町	(5) 1,919	1,590	322	1	3	-	-	-	(5) 3
烏山林務事務所	(82) 2,345	1,045	1,134	14	-	3	90	-	(82) 59
那須烏山市	(19) 366	-	335	3	-	3	19	-	(19) 6
那珂川町	(63) 1,979	1,045	799	11	-	-	71	-	(63) 53
佐野林務事務所	(99) 7,264	5,426	1,513	-	-	36	56	-	(99) 233
足利市	(59) 688	482	188	-	-	-	18	-	(59) -
栃木市	71	-	42	-	-	12	-	-	17
佐野市	(12) 6,416	4,944	1,234	-	-	16	8	-	(12) 214
小山市	(3) 3	-	-	-	-	-	3	-	(3) -
下野市	-	-	-	-	-	-	-	-	-
壬生町	19	-	-	-	-	2	17	-	-
野木町	2	-	-	-	-	-	-	-	2
大平町	(13) 35	-	29	-	-	-	6	-	(13) -
藤岡町	-	-	-	-	-	-	-	-	-
岩舟町	12	-	12	-	-	-	-	-	-
都賀町	(12) 18	-	8	-	-	6	4	-	(12) -

(注) ()書きの数字は、兼種保安林で内数です。

8 林道

第1表 林道の実績

年次 林務事務所	総 数		管理延長 (m)	林道密度 (m / ha)	民有林面積 (ha)
	開設延長 (m)	実績累計 (m)			
平成14年度	6,485	1,447,438	1,412,869	6.38	221,366
平成15年度	5,681	1,453,119	1,418,209	6.41	221,130
平成16年度	4,480	1,457,599	1,420,497	6.40	221,876
平成17年度	5,362	1,462,961	1,425,860	6.43	221,659
平成18年度	6,536	1,469,497	1,434,283	6.47	221,566
宇 都 宮	1,743	141,339	152,015	5.79	26,255
鹿 沼	1,659	282,425	266,882	8.00	33,349
今 市	-	294,638	319,927	7.07	45,275
矢 板	-	163,969	155,768	8.69	17,920
大 田 原	2,110	244,365	229,669	5.18	44,298
烏 山	-	124,154	110,393	6.28	17,579
佐 野	1,024	218,607	199,630	5.41	36,890

(注)延長累計は開設増以外に作業道等からの移管による増も含む。

第2表 林道事業の実施状況

(単位:m、千円)

年次 林務事務所	総 数		
	路線数	延 長	事業費
平成14年度	16	6,485	1,658,609
	121	27,429	1,785,286
平成15年度	15	5,681	2,224,149
	87	17,178	1,368,823
平成16年度	11	4,480	725,690
	81	16,724	1,070,055
平成17年度	11	5,362	849,840
	78	21,467	1,481,435
平成18年度	9	6,536	991,190
	95	16,245	901,581
宇 都 宮	2	1,743	200,000
	7	605	19,750
鹿 沼	3	1,659	333,100
	18	4,326	321,747
今 市	-	-	-
	12	1,186	91,769
矢 板	-	-	-
	14	3,614	116,961
大 田 原	2	2,110	229,400
	14	1,603	82,589
烏 山	-	-	-
	2	66	6,398
佐 野	2	1,024	228,690
	24	4,688	245,420
日 光	-	-	-
	4	158	16,947

上段は開設(新設)実施、下段は改良等である。林道災害復旧事業は総数に含まれない。

事業体系の再編に伴い事業名称を変更

前ページからの続き (単位:m、千円)

年次 林務事務所	森 林 整 備 林 道 事 業								
	森 林 管 理 道 開 設 事 業			機 能 回 復 整 備 事 業			森 林 居 住 環 境 整 備 事 業		
	路線数	延 長	事業費	路線数	延 長	事業費	路線数	延 長	事業費
平 成 1 4 年 度	8	3,814	769,792	-	-	-	2	320	193,460
	-	1,468	85,208	12	1,748	318,000	2	1,499	225,890
平 成 1 5 年 度	3	2,425	340,000	-	-	-	3	1,046	238,090
	-	-	-	8	653	152,400	1	2,499	492,500
平 成 1 6 年 度	3	1,930	206,190	-	-	-	2	815	186,800
	1	1,896	184,390	5	629	112,102	1	1,379	73,200
平 成 1 7 年 度	4	2,141	197,735	-	-	-	2	297	115,700
	3	6,318	180,010	4	570	65,200	3	427	44,900
平 成 1 8 年 度	4	3,297	448,330	-	-	-	2	642	156,860
	4	1,173	96,130	5	910	73,850	4	1,280	97,640
宇 都 宮	1	549	80,000	-	-	-	-	-	-
	-	-	-	-	-	-	-	-	-
鹿 沼	-	-	-	-	-	-	1	256	67,100
	-	-	-	-	-	-	2	371	36,900
今 市	-	-	-	-	-	-	-	-	-
	-	-	-	3	391	49,020	-	-	-
矢 板	-	-	-	-	-	-	-	-	-
	-	-	-	-	-	-	-	-	-
大 田 原	2	2,110	229,400	-	-	-	-	-	-
	-	-	-	1	325	11,270	-	-	-
烏 山	-	-	-	-	-	-	-	-	-
	-	-	-	-	-	-	-	-	-
佐 野	1	638	138,930	-	-	-	1	386	89,760
	4	1,173	96,130	1	194	13,560	2	910	60,740
日 光	-	-	-	-	-	-	-	-	-
	-	-	-	-	-	-	-	-	-

上段は開設のうち新設分、下段は改築分及び2ヶ年施工による舗装・法面保護工である。なお、平成14年度以前の数値は民有林林道開設事業の数値である。

平成14年度以前の数値は民有林林道改良事業の数値である。

上段は開設(新設分)、下段は改築及び改良、給水施設等である。なお、平成14年度以前の数値は林業地域総合整備事業の数値である。

前ページからの続き (単位:m、千円)

年次 林務事務所	農 免 林 道 事 業			林 道 災 害 復 旧 事 業			県 単 林 道 事 業		
	路線数	延 長	事業費	路線数	延 長	事業費	路線数	延 長	事業費
平 成 1 4 年 度	-	-	-	-	-	-	1	223	7,000
	6	5,150	161,700	9	378	95,194	93	9,179	323,002
平 成 1 5 年 度	-	-	-	-	-	-	1	212	11,700
	6	5,602	161,655	2	54	21,713	64	6,398	255,765
平 成 1 6 年 度	-	-	-	-	-	-	-	-	-
	4	3,153	73,800	3	58	6,101	67	6,388	251,138
平 成 1 7 年 度	-	-	-	-	-	-	-	-	-
	3	1,788	48,800	2	113	8,697	52	6,775	251,326
平 成 1 8 年 度	-	-	-	-	-	-	-	-	-
	3	2,547	61,200	2	33	10,596	64	4,949	201,824
宇 都 宮	-	-	-	-	-	-	-	-	-
	-	-	-	-	-	-	7	605	19,750
鹿 沼	-	-	-	-	-	-	-	-	-
	-	-	-	-	-	-	7	483	42,570
今 市	-	-	-	-	-	-	-	-	-
	-	-	-	-	-	-	8	415	23,549
矢 板	-	-	-	-	-	-	-	-	-
	2	1,162	36,200	-	-	-	10	1,393	17,761
大 田 原	-	-	-	-	-	-	-	-	-
	-	-	-	-	-	-	10	804	24,859
烏 山	-	-	-	-	-	-	-	-	-
	-	-	-	1	16	1,661	2	66	6,398
佐 野	-	-	-	-	-	-	-	-	-
	1	1,385	25,000	1	17	8,935	16	1,026	49,990
日 光	-	-	-	-	-	-	-	-	-
	-	-	-	-	-	-	4	158	16,947

上段は峰越開設、下段は林道舗装事業である。

県単林道事業の内訳は次のとおり

- (1) 開設事業
- (2) 改良事業
- (3) 舗装事業
- (4) 小災害復旧事業
- (5) 林道交通安全対策事業
(維持管理費等を除く)

上段は開設(新設)で路線数、
下段は改良等で箇所数である。

前ページからの続き (単位:m、千円)

年次 林務事務所	ふるさと林道緊急整備事業			間伐等森林整備促進緊急条件整備事業		
	路線数	延長	事業費	路線数	延長	事業費
平成14年度	4	1,875	650,957	1	253	37,400
	8	8,385	671,486	-	-	-
平成15年度	8	1,998	1,634,359	-	-	-
	8	2,026	306,503	-	-	-
平成16年度	6	1,735	332,700	-	-	-
	3	3,279	375,425	-	-	-
平成17年度	5	2,925	536,405	-	-	-
	13	5,589	891,199	-	-	-
平成18年度	3	2,598	386,000	-	-	-
	15	5,386	370,937	-	-	-
宇都宮	1	1,195	120,000	-	-	-
	-	-	-	-	-	-
鹿沼	2	1,403	266,000	-	-	-
	9	3,472	242,277	-	-	-
今市	-	-	-	-	-	-
	1	380	19,200	-	-	-
矢板	-	-	-	-	-	-
	2	1,059	63,000	-	-	-
大田原	-	-	-	-	-	-
	3	474	46,460	-	-	-
烏山	-	-	-	-	-	-
	-	-	-	-	-	-
佐野	-	-	-	-	-	-
	-	-	-	-	-	-
日光	-	-	-	-	-	-
	-	-	-	-	-	-

上段は開設のうち新設分、下段は改築分及び改良、2ヶ年施工による舗装、法面保護工等である。

上段は開設(新設)、下段は舗装である。

第3表 作業道の実績(参考資料 累計延長)

年次 林務事務所	総 数		作業道密度 (m / ha)	民有林面積 (ha)
	開設延長 (m)	累 計 (m)		
平成14年度	32,757	1,279,462	5.78	221,366
平成15年度	26,479	1,305,941	5.91	221,130
平成16年度	36,786	1,342,727	6.05	221,876
平成17年度	24,119	1,366,846	6.17	221,659
平成18年度	29,429	1,396,275	6.30	221,566
宇都宮	1,800	192,033	7.31	26,255
鹿沼	5,384	252,883	7.58	33,349
今市	3,100	161,321	3.56	45,275
矢板	9,150	237,778	13.27	17,920
大田原	5,950	283,986	6.41	44,298
烏山	2,400	124,041	7.06	17,579
佐野	1,645	144,233	3.91	36,890

(注)数量は全て単位未満を四捨五入しているため、個々の数字を合計しても総数に一致しない場合がある。

第4表 作業道事業の実施状況(参考資料 年度別事業費)

(単位:m、千円)

年次 林務事務所	総 数			作 業 道 整 備 事 業		
	路線数	延 長	事業費	路線数	延 長	事業費
平成14年度	124	32,757	44,410	124	32,757	44,410
平成15年度	76	26,479	31,310	76	26,479	31,310
平成16年度	136	36,786	44,200	136	36,786	44,200
平成17年度	94	24,119	29,634	94	24,119	29,634
平成18年度	107	29,429	37,454	107	29,429	37,454
宇都宮	1	1,800	1,080	1	1,800	1,080
鹿沼	9	5,384	14,354	9	5,384	14,354
今市	6	3,100	5,700	6	3,100	5,700
矢板	65	9,150	5,490	65	9,150	5,490
大田原	17	5,950	3,570	17	5,950	3,570
烏山	4	2,400	2,040	4	2,400	2,040
佐野	5	1,645	5,220	5	1,645	5,220
日光	-	-	-	-	-	-

9 林野災害

第1表 林野火災被害状況

(単位:ha、千円)

林務事務所	件数	被害面積	被害金額
平成14年度	99	18.38	16,240
平成15年度	54	9.47	12,150
平成16年度	86	26.05	11,357
平成17年度	86	15.72	2,467
平成18年度	46	9.83	4,855
宇都宮	4	0.22	230
鹿沼	2	0.04	0
今市	5	1.00	0
矢板	6	1.60	635
大田原	9	1.67	620
烏山	2	0.90	170
佐野	18	4.40	3,200

第2表 気象災害被害状況

(単位:ha、千円)

林務事務所	被害面積	被害金額
平成14年度	2.79	666
平成15年度	2.09	1,630
平成16年度	7.14	1,805
平成17年度	20.61	6,036
平成18年度	9.59	4,404
宇都宮	0.78	488
鹿沼	-	-
今市	4.36	1,032
矢板	1.14	704
大田原	0.31	100
烏山	-	-
佐野	3.00	2,080

第3表 山地災害の発生状況

(単位:箇所、ha、千円)

事務所	総数			林地面積			施設被害	
	箇所	面積	被害額	箇所	面積	被害額	箇所	被害額
平成14年度	95	6.94	977,000	83	6.94	897,500	12	79,500
平成15年度	15	4.94	1,046,700	11	4.94	1,031,000	4	15,700
平成16年度	28	0.97	202,220	22	0.97	184,700	6	17,520
平成17年度	37	2.02	381,700	34	2.02	369,500	3	12,200
平成18年度	24	0.77	73,750	17	0.70	65,500	7	8,250
宇都宮	3	0.05	10,500	3	0.05	10,500	-	-
鹿沼	1	0.01	1,000	1	0.01	1,000	-	-
今市	3	0.04	8,500	1	0.02	5,500	2	3,000
矢板	-	-	-	-	-	-	-	-
大田原	9	0.15	18,250	5	0.11	15,000	4	3,250
烏山	5	0.07	21,000	5	0.07	21,000	-	-
佐野	2	0.44	12,500	2	0.44	12,500	-	-
日光	1	0.01	2,000	-	-	-	1	2,000

第4表 病虫害等被害状況

(単位:ha、千円)

	松くい虫		その他虫類		イノシシ		クマ		ノウサギ		ノネズミ		シカ (カモシカ)		サル		計	
	区域面積	実面積	区域面積	実面積	区域面積	実面積	区域面積	実面積	区域面積	実面積	区域面積	実面積	区域面積	実面積	区域面積	実面積	区域面積	実面積
平成14年度	6,937.50	135.21	0.20	0.10	1.50	1.50	51.51	4.23	1.53	0.20	0.00	0.00	226.10 (1.40)	69.97 (1.25)	1.00	0.06	7,220.74	212.52
平成15年度	7,051.85	132.59	-	-	1.50	1.50	99.82	18.74	2.65	0.29	-	-	276.90	66.09	-	-	7,432.72	219.21
平成16年度	6,148.10	124.36	1.00	0.03	1.50	1.50	206.29	74.30	-	-	-	-	141.69 (1.00)	33.14 (0.07)	6.00	0.07	6,505.58	233.47
平成17年度	6,440.40	120.41	-	-	-	-	140.54	36.76	1.00	0.10	0.13	0.13	150.60 (0.10)	22.13 (0.01)	0.50	0.01	6,733.27	179.55
平成18年度	6,186.21	119.02	-	-	-	-	170.57	20.42	2.82	1.09	0.57	0.10	146.76	20.78	-	-	6,506.93	161.41
宇 都 宮	1,660.00	38.96	-	-	-	-	-	-	-	-	-	-	-	-	-	-	1,660.00	38.96
鹿 沼	-	-	-	-	-	-	2.46	0.28	-	-	-	-	55.14	7.17	-	-	57.60	7.45
今 市	0.21	0.21	-	-	-	-	109.45	13.06	1.92	1.08	-	-	52.39	5.46	-	-	163.97	19.81
矢 板	85.00	12.75	-	-	-	-	31.57	0.15	-	-	-	-	25.75	0.08	-	-	142.32	12.98
大 田 原	500.00	40.00	-	-	-	-	5.74	0.04	0.90	0.01	0.57	0.10	2.31	0.07	-	-	509.52	40.22
烏 山	1,536.00	5.43	-	-	-	-	-	-	-	-	-	-	-	-	-	-	1,536.00	5.43
佐 野	2,405.00	21.67	-	-	-	-	21.35	6.89	-	-	-	-	11.17	0.80	-	-	2,437.52	29.36

10 林業構造改善・山村振興対策

第1表 林業・木材産業構造改革事業年度別実績

(単位:千円)

認定 年度	事業区分	市町村名	総事業費	年度別区分				
				14	15	16	17	18
14	林業経営構造対策事業	那珂川町外	29,164	29,164				
	木材産業構造改革事業	塩谷町	233,940	233,940				
		鹿沼市	18,995	18,995				
		栃木県	664,408	344,894	319,514			
	しいたけ生産体制整備 緊急対策事業	さくら市	172,661	93,226	79,435			
15	林業経営構造対策事業	鹿沼市	677,033		43,596	345,038	236,949	51,450
	木材産業構造改革事業	日光市	65,594		65,594			
		那須塩原市	87,710		87,710			
		しいたけ生産体制整備 緊急対策事業	河内町	33,411		33,411		
16	木材産業構造改革事業	塩谷町	28,442			28,442		
		佐野市他	18,134			18,134		
	しいたけ生産体制整備 緊急対策事業	宇都宮市外	21,000			21,000		
		日光市	38,395			38,395		
		さくら市	372,141			372,141		
		大田原市外	59,480			59,480		
17	特用林産の振興	宇都宮市外	51,239				51,239	
18	望ましい林業構造の確立	宇都宮市外	14,700					14,700
		矢板市	10,920					10,920
	特用林産の振興	さくら市	24,465					24,465
計			2,621,832	720,219	629,260	882,630	288,188	101,535

第2表 新山村振興等農林漁業特別対策事業費年度別実績

(単位:千円)

指定年度	市町村名	計画認定事業費	年度区分						事業実績総額	
			12	13	14	15	16	17		18
12	那須塩原市 (旧塩原町)	390,000	4,000	364,080	6,041	95,312				469,433
13	矢板市	360,000		15,204	132,195	210,913	2,674			360,986
	大田原市 (旧黒羽町)	336,600		114,800	73,736					188,536
14	日光市	548,500			51,189	92,889	65,184	74,933		284,195
15	那須塩原市 (旧黒磯市)	103,000				12,000	116,970			128,970
	那須塩原市 (旧黒磯市)	80,230					45,153			45,153
16	那須塩原市外1市1町 (旧黒磯市外3町)	499,235					425,228	34,365		459,593
17	茂木町	39,767							10,947	10,947
計			4,000	494,084	263,161	411,114	655,209	109,298	10,947	1,947,813

11 林業普及

第1表 林業普及指導員活動状況

(単位:人、時間)

年次 事務所	指導人員	時間
平成14年度	57,249	62,752
平成15年度	72,826	63,344
平成16年度	55,562	57,654
平成17年度	50,247	55,183
平成18年度	60,579	50,569
宇都宮	9,829	7,198
鹿沼	8,526	7,174
今市	7,457	7,375
矢板	8,607	7,219
大田原	12,668	7,171
烏山	6,168	7,258
佐野	7,324	7,174

平成16年度までは林業改良指導員

第2表 林業機械の保有状況

(単位:台)

年次 事務所	集材機	索道	運材車	積込機	チェーン ソー	刈払機	動力 枝打機	高性能林業機械	
								伐木造材系	集運材系
平成15年3月	262	77	1229	351	8593	8367	181	31	82
平成16年3月	246	75	1218	374	8490	8320	178	30	83
平成17年3月	240	47	1172	387	7644	8107	173	30	83
平成18年3月	238	47	1175	403	7608	8109	174	31	88
平成19年3月	234	47	1160	395	7575	8109	174	31	91
宇 都 宮	-	-	13	26	79	56	2	4	9
鹿 沼	41	26	218	39	500	669	28	5	15
今 市	96	18	145	109	2075	2422	39	6	24
矢 板	9	3	147	23	1166	1598	59	5	10
大 田 原	45	-	353	54	1789	2361	21	6	17
烏 山	9	-	164	137	604	461	11	4	12
佐 野	34	-	120	7	1362	542	14	1	4

第3表 高性能林業機械の所有形態別導入状況

平成19年3月31日現在

機械名	単位	所 有 区 分 別 数 量									
		公有林	学校林	会 社	森林組合	その他組合等		集 落	研究機関	個 人	合 計
						支 援 センター	その他				
フェラハンチャ プロセッサ	台		1	11	1		3			4	20
ハーベスタ	台			6			2		1	2	11
スキッド	台		2	3			4			2	11
フォワード	台		2	20	17		7		1	18	65
タワヤータ	台		2		2				1		5
スイングヤータ	台			1	3		5			1	10
その他	台										
計	台		7	41	23		21		3	27	122
グラップルソー	台			1			1				2
合 計			7	42	23		22		3	27	124
シェア	%		5.6	33.9	18.5		17.7		2.4	21.8	100

第4表 林業普及推進団体

(単位:人)

林務事務所	栃木県林業振興協会			
	経営部会	青年部会	女性部会	計
宇都宮	93	14	2	109
鹿沼	36	2	9	47
今市	131	37	23	191
矢板	102			102
大田原	92	6	7	105
烏山	82	3	9	94
佐野	107		13	120
計	643	62	63	768

(注)平成19年4月1日現在

12 森林組合

第1表 森林組合設置地区森林面積と森林組合員所有面積

(単位:ha、組合、%)

林務事務所	森林組合設置地区森林面積					森林組合設置地区組合員所有面積				
	総数	国有林	民有林			民有林		組合加入率 / ×100	1組合 平均面積	
			総数	私有林	公有林	組合数	総数			
平成15年3月31日現在	346,023	128,925	217,098	196,998	20,100	15	120,686	56	8,046	
平成16年3月31日現在	343,783	128,925	214,858	195,154	19,704	14	119,648	56	8,546	
平成17年3月31日現在	343,269	128,997	214,272	194,588	19,684	14	121,132	57	8,652	
平成18年3月31日現在	343,566	128,976	214,590	194,609	19,981	14	115,820	54	8,273	
平成19年3月31日現在	349,531	127,965	221,566	201,024	20,542	13	120,298	54	9,254	
宇都宮	28,057	1,802	26,255	25,139	1,116	3	13,281	51	4,427	
鹿沼	35,020	1,671	33,349	30,666	2,683	2	24,800	74	12,400	
今市	125,666	80,391	45,275	37,338	7,936	2	19,080	42	9,540	
矢板	24,287	6,367	17,920	15,773	2,148	1	12,843	72	12,843	
大田原	77,660	33,362	44,298	40,543	3,756	3	17,959	41	5,986	
烏山	20,470	2,891	17,579	16,822	757	1	6,316	36	6,316	
佐野	38,371	1,481	36,890	34,742	2,148	1	26,019	71	26,019	

第2表 森林組合員所有面積・組合数

(単位:組合、人、%)

林務事務所	総数	1,000ha 未満	1,000ha ~ 3,000ha 未満	3,000ha ~ 5,000ha 未満	5,000ha ~ 10,000ha 未満	10,000ha 以上	地区森林 所有者数	組合員数			組合加入 率
								総数	正組合員	准組合員	
平成15年3月31日現在	15	3	1	1	5	5	42,669	18,648	17,368	1,280	44
平成16年3月31日現在	14	2	1	1	5	5	42,436	18,445	17,164	1,281	43
平成17年3月31日現在	14	2	1	1	5	5	40,305	18,102	16,840	1,262	45
平成18年3月31日現在	14	2	1	1	5	5	40,319	17,687	16,445	1,242	44
平成19年3月31日現在	13	1	1	1	5	5	40,319	17,526	16,501	1,025	43
宇都宮	3	1	1	-	1	-	9,257	2,366	2,332	34	26
鹿沼	2	-	-	-	-	2	3,832	2,275	2,075	200	59
今市	2	-	-	-	1	1	4,256	2,287	2,254	33	54
矢板	1	-	-	-	-	1	4,551	3,259	2,747	512	72
大田原	3	-	-	1	2	-	7,935	3,098	2,918	180	39
烏山	1	-	-	-	1	-	4,098	1,805	1,749	56	44
佐野	1	-	-	-	-	1	6,390	2,436	2,426	10	38

第3表 森林組合役職員設置状況

(単位:人)

林務事務所	役員				職員		
	総数	常勤理事	非常勤理事	監事	総数	専従	兼務
平成15年3月31日現在	237	8	185	44	140	139	1
平成16年3月31日現在	229	8	179	42	139	139	-
平成17年3月31日現在	224	9	173	42	135	135	-
平成18年3月31日現在	220	10	169	41	127	127	-
平成19年3月31日現在	214	10	165	39	128	128	-
宇都宮	36	1	26	9	14	14	-
鹿沼	38	2	30	6	24	24	-
今市	39	2	31	6	20	20	-
矢板	17	1	13	3	20	20	-
大田原	47	2	36	9	27	27	-
烏山	13	1	9	3	8	8	-
佐野	24	1	20	3	15	15	-

第4表 森林組合の出資状況及び払込額別組合数

(単位:組合、千円、%)

林務事務所	出資状況						払込済額別組合数						
	出資組合数	総数	払込済額	払込率	1組合平均		20万未満	20~100万未満	100~150万未満	150~300万未満	300~500万未満	500~1,000万未満	1000万以上
					総数	払込額							
平成14事業年度	15	632,386	632,386	100	42,159	42,159	-	1	-	1	3	-	10
平成15事業年度	14	629,498	629,498	100	44,964	44,964	-	-	-	1	3	-	10
平成16事業年度	14	628,018	628,018	100	44,858	44,858	-	-	-	1	3	-	10
平成17事業年度	14	624,800	624,800	100	44,964	44,629	0	0	0	1	3	0	10
平成18事業年度	14	628,587	628,587	100	44,964	44,899	0	0	0	1	3	0	10
宇都宮	3	33,241	33,241	100	11,080	11,080	-	-	-	-	1	-	2
鹿沼	2	143,246	143,246	100	71,623	71,623	-	-	-	-	-	-	2
今市	2	70,582	70,582	100	35,291	35,291	-	-	-	-	1	-	1
矢板	1	83,011	83,011	100	83,011	83,011	-	-	-	-	-	-	1
大田	4	146,330	146,330	100	36,583	36,583	-	-	-	1	1	-	2
烏山	1	48,763	48,763	100	48,763	48,763	-	-	-	-	-	-	1
佐野	1	103,414	103,414	100	103,414	103,414	-	-	-	-	-	-	1

第5表 森林組合の貸借対照表

(単位:千円)

林務事務所	資産				負債・資本			
	流動資産	固定資産	当期末処理 欠損金	合計	流動負債	固定負債	資本	合計
平成14事業年度	2,679,299	1,252,973	3,992	3,936,264	1,108,077	937,169	1,891,018	3,936,264
平成15事業年度	2,686,446	1,191,142	1,423	3,879,011	985,713	929,327	1,963,971	3,879,011
平成16事業年度	2,674,245	1,113,352	7,045	3,794,642	895,503	894,889	2,004,250	3,794,642
平成17事業年度	2,361,607	1,168,519	43,848	3,573,974	740,580	802,852	2,030,542	3,573,974
平成18事業年度	2,420,396	1,162,393	70,809	3,653,598	761,982	855,558	2,036,058	3,653,598
宇都宮	430,656	132,486	4,692	567,834	95,545	83,308	388,981	567,834
鹿沼	519,249	263,146	-	782,395	139,205	205,871	437,319	782,395
今市	330,824	117,712	-	448,536	91,485	90,187	266,864	448,536
矢板	272,191	251,801	-	523,992	149,702	154,793	219,497	523,992
大田	477,568	192,652	58,522	728,742	153,441	210,211	365,090	728,742
烏山	168,412	85,377	-	253,789	63,662	45,115	145,012	253,789
佐野	221,496	119,219	7,595	348,310	68,942	66,073	213,295	348,310

第6表 森林組合の損益計算書

(単位:千円)

林務事務所	収益	費用	事業総損益	事業管理費	事業損益	事業外損益	経常損益	特別損益	税引前当期純損益
平成14事業年度	3,619,466	2,389,038	1,230,428	1,168,911	61,516	7,011	68,528	13,472	82,000
平成15事業年度	3,800,598	2,586,044	1,214,554	1,129,655	84,889	11,398	96,297	30,782	127,029
平成16事業年度	3,592,115	2,439,655	1,152,460	1,079,324	61,516	7,011	76,557	2,698	73,859
平成17事業年度	3,341,783	2,299,638	1,042,145	1,048,445	6,300	5,757	543	26,668	26,125
平成18事業年度	3,331,447	2,243,371	1,088,076	1,059,503	28,573	397	28,176	18,481	9,695
宇都宮	490,330	348,460	141,870	116,201	25,669	1,656	27,325	228	27,097
鹿沼	452,167	284,111	168,056	162,610	5,446	211	5,657	3,204	2,453
今市	460,081	305,980	154,101	151,308	2,793	1,165	3,958	753	4,711
矢板	497,894	277,874	220,020	182,308	37,712	2,564	35,148	1,408	36,556
大田	772,196	545,303	226,893	267,017	40,124	257	40,381	15,227	55,608
烏山	278,308	205,412	72,896	68,083	4,813	1,333	3,480	1,899	1,581
佐野	380,471	276,231	104,240	111,976	7,736	725	7,011	84	7,095

第7表 森林組合雇用労働者数

(単位:組合、人)

林務事務所	組合数	人数	年齢区分				
			30歳未満	30~39歳	40~49歳	50~59歳	60歳以上
平成15年3月31日現在	14	378	35	28	66	86	163
平成16年3月31日現在	14	370	41	39	52	84	154
平成17年3月31日現在	14	363	38	52	53	87	133
平成18年3月31日現在	14	345	38	54	40	92	121
平成19年3月31日現在	13	363	36	59	50	101	117
宇都宮	3	42	0	12	7	12	11
鹿沼	2	37	6	6	7	4	14
今市	2	49	5	11	7	9	17
矢板	1	51	3	9	4	25	10
大田原	3	120	14	12	15	39	40
烏山	1	25	2	4	5	7	7
佐野	1	39	6	5	5	5	18

第8表 森林組合の販売事業

(単位:m3・千円)

林務事務所	総販売高	木 材						しいたけ	その他
		総 数		一般用材		パルプその他			
		数	量販売高	数	量販売高	数	量販売高		
平成14事業年度	866,088	53,141	836,058	50,796	795,257	2,345	40,801	29,698	332
平成15事業年度	812,749	52,645	780,780	49,351	733,797	3,294	46,982	31,794	175
平成16事業年度	647,734	47,889	634,331	44,236	592,896	3,653	41,435	13,386	17
平成17事業年度	606,549	48,154	591,561	44,292	542,301	3,862	49,260	14,956	32
平成18事業年度	591,559	43,509	565,871	40,263	534,093	3,246	31,778	24,533	1,155
宇都宮	68,748	3,362	49,627	2,933	41,633	429	7,994	18,619	502
鹿沼	129,716	9,270	128,857	9,126	127,008	144	1,849	859	-
今市	131,671	9,234	126,996	8,954	124,676	280	2,320	4,675	-
矢板	107,789	8,582	107,789	7,722	101,718	860	6,071	-	-
大田原	93,163	8,156	92,510	6,623	78,966	1,533	13,544	-	653
烏山	32,082	2,679	31,702	2,679	31,702	-	-	380	-
佐野	28,390	2,226	28,390	2,226	28,390	-	-	-	-

第9表 森林組合の林産事業

(単位:m3、千円)

林務事務所	木 材		うち 森林組合連合会への販売高	
	数 量	販売高	数 量	販売高
平成14事業年度	98,266	1,399,274	79,408	1,115,834
平成15事業年度	104,535	1,570,077	83,803	1,267,905
平成16事業年度	107,965	1,475,043	87,776	1,204,280
平成17事業年度	106,458	1,363,000	89,986	1,173,719
平成18事業年度	101,527	1,348,338	84,703	1,126,801
宇都宮	12,683	151,968	11,908	140,027
鹿沼	15,915	276,673	10,453	184,475
今市	16,300	225,201	16,072	221,176
矢板	19,114	246,803	17,725	234,345
大田原	26,129	296,772	22,920	272,687
烏山	5,625	74,091	5,625	74,091
佐野	5,761	76,830	-	-

第10表 森林組合の購買事業

(単位:千本、kg、千円)

林 務 事 務 所	山 行 苗 木		肥 料		そ の 他	総購買高
	数 量	購 買 高	数 量	購 買 高	購 買 高	
平成 14 事業年度	715	95,463	1,365	143	68,908	164,514
平成 15 事業年度	531	81,525	3,070	333	67,925	149,783
平成 16 事業年度	618	88,151	1,270	121	88,319	176,591
平成 17 事業年度	485	70,518	2,580	274	76,506	147,298
平成 18 事業年度	513	73,338	3,815	168	65,819	139,325
宇 都 宮	38	5,008	405	58	10,153	15,219
鹿 沼	92	11,348	225	27	10,411	21,786
今 市	55	6,848	2,690	48	4,317	11,213
矢 板	108	13,326	270	16	4,499	17,841
大 田 原	190	32,287	50	4	16,639	48,930
烏 山	10	1,366	175	15	11,425	12,806
佐 野	20	3,155	-	-	8,375	11,530

第11表 森林組合の森林造成事業

(単位:ha、千円)

林 務 事 務 所	新 植		保 育		林 道	合 計
	面 積	金 額	面 積	金 額	金 額	
平成 14 事業年度	290	194,717	8,035	1,732,869	258,669	2,186,255
平成 15 事業年度	277	191,607	7,243	1,861,409	282,743	2,335,759
平成 16 事業年度	340	242,986	6,999	1,581,236	303,940	2,128,162
平成 17 事業年度	257	155,710	6,990	1,497,059	242,682	1,895,451
平成 18 事業年度	343	155,710	6,163	1,497,059	188,187	1,840,956
宇 都 宮	38	2,537	766	294,868	35,820	333,225
鹿 沼	69	25,589	1,404	167,475	24,849	217,913
今 市	17	26,663	897	353,449	691	380,803
矢 板	39	12,399	842	134,941	8,525	155,865
大 田 原	103	36,396	1,038	251,807	118,302	406,505
烏 山	37	29,704	851	153,769	-	183,473
佐 野	40	22,422	365	140,750	-	163,172

13 林業金融

第1表 林業振興資金貸付状況等

(単位:千円)

林務事務所	木材業振興資金		森林組合協業化 促進資金		特用林産振興資金		乾燥材供給 促進特別資金		葉枯らし乾燥材 流通特別資金	
	件数	融資額	件数	融資額	件数	融資額	件数	融資額	件数	融資額
平成13年度	18	461,000	4	150,000	30	38,600	-	-	2	15,000
平成14年度	15	375,650	3	150,000	18	22,600	-	-	2	15,000
平成15年度	15	285,550	2	70,000	14	18,100	3	30,000	2	15,000
平成16年度	11	247,050	3	80,000	12	16,600	3	30,000	2	15,000
平成17年度	8	208,750	4	12,000	14	13,500	2	20,000	2	10,000
平成18年度	6	195,000	2	21,000	13	11,500	2	20,000	1	5,000
宇都宮	3	125,000	-	-	2	3,500	-	-	-	-
鹿沼	1	60,000	-	-	4	2,800	1	10,000	-	-
今市	-	-	-	-	-	-	-	-	-	-
矢板	-	-	-	-	6	3,700	-	-	-	-
大田原	1	5,000	2	21,000	-	-	1	10,000	1	5,000
烏山	1	5,000	-	-	-	-	-	-	-	-
佐野	-	-	-	-	1	1,500	-	-	-	-
栃木県木材産業協同組 合連合会	-	-	-	-	-	-	-	-	-	-
栃木県森林組合連合会	-	-	-	-	-	-	-	-	-	-

第2表

林業改善資金貸付状況

(単位:千円)

年度	林業生産高度化資金										林業労働福祉施設資金				青年林業者等養成資金		合計	
	団地間伐促進資金		技術導入資金		地域技術導入資金		間伐材高度利用施設資金		特認間伐施設資金		安全生産施設資金		負荷除去等施設資金		林業経営開始資金			
	件数	融資額	件数	融資額	件数	融資額	件数	融資額	件数	融資額	件数	融資額	件数	融資額	件数	融資額	件数	融資額
平成11年度	-		18	65,608	-		-		-		-		-		-		18	65,608
平成12年度	-		18	65,757	2	1,040	-		2	22,488	-		1	2,600	1	5,450	24	97,335
平成13年度	1	1,080	15	43,332	-		-		1	6,000	-		3	7,900	-		20	58,312
平成14年度	-		12	35,899	-		-		2	18,330	-		-		-		14	54,229
平成15年度	-		2	10,500	-		-		1	7,100	-		-		-		3	17,600

平成15年10月に制度改正(第3表:林業・木材産業改善資金へ移行)

第3表

林業・木材産業改善資金貸付状況

(単位:千円)

林務事務所	直貸分						金融機関転貸分						合計	
	林業関係		木材産業関係		特用林産関係		林業関係		木材産業関係		特用林産関係			
	件数	融資額	件数	融資額	件数	融資額	件数	融資額	件数	融資額	件数	融資額	件数	融資額
平成15年度	5	17,370	2	14,368	2	3,535	-		-		-		9	35,273
平成16年度	9	32,459	5	51,700	10	28,433	-		2	34,000	1	20,000	27	166,592
平成17年度	1	4,350	4	95,100	5	8,026	2	33,700	2	34,000	-		14	175,176
平成18年度	4	18,300	-		2	12,190	1	16,500	3	75,800	-		10	122,790
宇都宮	-		-		1	2,190	-		-		-		1	2,190
鹿沼	1	2,200	-		-		-		-		-		1	2,200
今市	-		-		-		-		-		-		-	
矢板	1	1,100	-		1	10,000	-		1	29,400	-		3	40,500
大田原	-		-		-		1	16,500	2	46,400	-		3	62,900
烏山	-		-		-		-		-		-		-	
佐野	2	15,000	-		-		-		-		-		2	15,000

第4表

農林漁業金融公庫資金貸付決定状況

(単位:千円)

林務事務所	造林資金		林道資金		伐採調整資金		林業経営育成資金		林業経営維持資金		その他		合計	
	件数	融資額	件数	融資額	件数	融資額	件数	融資額	件数	融資額	件数	融資額	件数	融資額
平成14年度	4	58,159	-		-		-		-		1	80,000	4	138,159
平成15年度	4	63,549	-		-		-		-		-		4	63,549
平成16年度	4	59,200	-		-		-		-		-		4	59,200
平成17年度	4	75,100	-		-		-		-		-		4	75,100
平成18年度	6	61,000	-		-		-		-		-		6	61,000
宇都宮														
鹿沼														
今市														
矢板														
大田原														
烏山														
佐野														
(財)栃木県森林整備公社	6	61,000											6	61,000
県														

第5表 木材産業等高度化推進資金融資状況

(単位:千円)

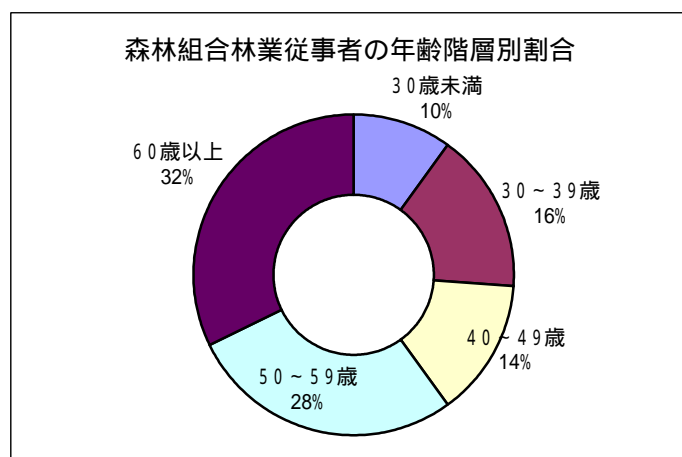
林務事務所	素材生産及び 製品流通 合理化資金		間伐等 促進資金		木材産業経営 環境変化対応 特別資金		構造改善 促進資金		木材加工流通 システム整備 資金		合計	
	件数	融資額	件数	融資額	件数	融資額	件数	融資額	件数	融資額	件数	融資額
平成14年度	20	343,298	3	65,988	3	110,000	-	-	1	804	27	520,090
平成15年度	13	327,000	3	51,984	2	100,000	-	-	1	372	19	479,356
平成16年度	14	298,000	2	37,800	2	100,000	-	-	-	-	18	435,800
平成17年度	11	298,000	2	37,250	-	-	1	30,000	1	20,000	15	385,250
平成18年度	10	248,000	2	36,750	-	-	1	29,670	1	19,696	14	334,116
宇都宮	1	70,000	1	10,000	-	-	-	-	-	-	2	80,000
鹿沼	3	30,000	1	26,750	-	-	-	-	1	19,696	5	76,446
今市	-	-	-	-	-	-	1	29,670	-	-	1	29,670
矢板	-	-	-	-	-	-	-	-	-	-	-	-
大田原	3	63,000	-	-	-	-	-	-	-	-	3	63,000
烏山	-	-	-	-	-	-	-	-	-	-	-	-
佐野	1	50,000	-	-	-	-	-	-	-	-	1	50,000
栃木県素材 生産協同組合	2	35,000	-	-	-	-	-	-	-	-	2	35,000

14 林業労働

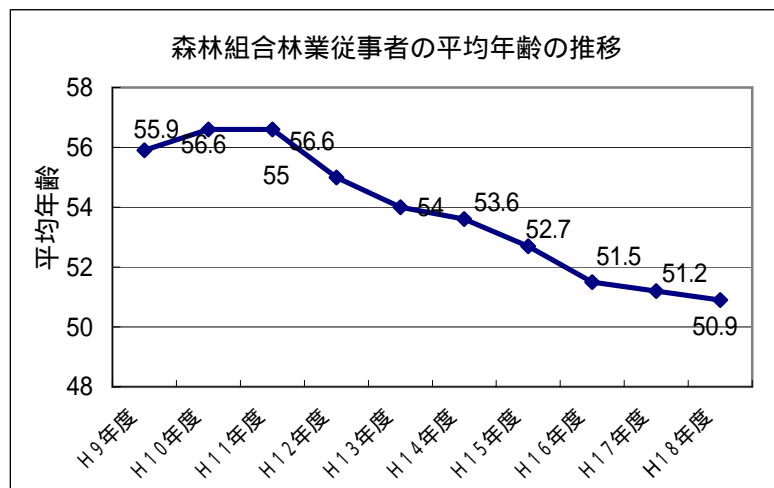
第1表 林業従事者数

林務事務所	森林組合のみ					計
	30歳未満	30～39	40～49	50～59	60歳以上	
平成15年3月31日	35	28	66	86	163	378
平成16年3月31日	41	39	52	84	154	370
平成17年3月31日	38	52	53	87	133	363
平成18年3月31日	38	54	40	92	121	345
平成19年3月31日	36	59	50	101	117	363
宇都宮	0	12	7	12	11	42
鹿沼	6	6	7	4	14	37
今市	5	11	7	9	17	49
矢板	3	9	4	25	10	51
大田原	14	12	15	39	40	120
烏山	2	4	5	7	7	25
佐野	6	5	5	5	18	39

(注) 林業従事者とは、1年間に30日以上賃金労働で林業に従事した者



(平成19年3月31日現在)



第2表 林業における労働災害発生状況

(単位:人)

区分	年次	事故の型		切れ・こすれ		転倒		飛来・落下		挟まれ・巻き込まれ		激突され		墜落・転落		崩壊・倒壊		その他	
		累計		死亡者数	死傷者数	死亡者数	死傷者数	死亡者数	死傷者数	死亡者数	死傷者数	死亡者数	死傷者数	死亡者数	死傷者数	死亡者数	死傷者数	死亡者数	死傷者数
		死亡者数	死傷者数																
林業	14年	3	30		7		4		4		1		3	1	4	1	4	1	3
	15年	3	36		8		6		4		3		4	3	5		2		4
	16年	1	30		8		4		6				6		3	1	1		2
	17年		27		6		4		2		1		6		2		5		1
	18年		28		6		5		2		1		7		4		2		1

注)死傷者数は、休業4日以上の労働災害数で、死亡者数を含む。「事故の型」は、厚生労働省の事故の型分類コード表による。

出典:栃木労働局労働基準部安全衛生課データ

15 鳥獣保護

第1表 鳥獣保護区

(単位:ha)

年次	計		森林鳥獣生息地		大規模生息地		希少鳥獣生息地		身近な鳥獣生息地	
	箇所数	面積	箇所数	面積	箇所数	面積	箇所数	面積	箇所数	面積
平成15年3月31日	112 (18)	83,861 (6,407)	45 (9)	40,872 (1,035)	2 (9)	38,836 (5,372)	2	98	63	4,055
平成16年3月31日	110 (18)	82,976 (6,398)	44 (9)	39,989 (1,035)	2 (9)	38,836 (5,363)	2	98	62	4,053
平成17年3月31日	110 (18)	82,976 (6,398)	44 (9)	39,989 (1,035)	2 (9)	38,836 (5,363)	2	98	62	4,053
平成18年3月31日	110 (18)	82,933 (6,398)	44 (9)	39,989 (1,035)	2 (9)	38,836 (5,363)	2	98	62	4,010
平成19年3月31日	111 (18)	82,960 (6,398)	44 (9)	39,989 (1,035)	2 (9)	38,836 (5,363)	2	98	63	4,037

すべて県指定、()内は特別保護地区

第2表 休猟区及び銃猟禁止区域

(単位:ha)

年次	休猟区		銃猟禁止区域	
	箇所数	面積	箇所数	面積
平成15年3月31日	6	6,312	209	109,425
平成16年3月31日	5	5,443	211	110,917
平成17年3月31日	4	4,353	214	115,558
平成18年3月31日	4	3,740	209	116,892
平成19年3月31日	3	2,600	212	119,477

第3表 狩猟鳥獣捕獲禁止区域及び指定猟法禁止区域

年次	狩猟鳥獣捕獲禁止区域		指定猟法(鉛散弾)禁止区域	
	箇所数	面積	箇所数	面積
平成15年3月31日	2	2,466	2	4,021
平成16年3月31日	3	3,239	2	4,021
平成17年3月31日	3	3,239	2	4,021
平成18年3月31日	3	3,239	2	4,021
平成19年3月31日	3	3,239	2	4,021

第4表 有害鳥獣駆除数(個体数調整を含む)

(単位:頭)

年度/林務事務所	計	獣類計	ニホンジカ		ツキノワグマ	イノシシ	ニホンザル	ハクビシン	ノイヌ	ネズミ類 ()	モグラ類 ()	その他獣類
			オス	メス								
平成14年度	11,988	1,211	110	154	21	637	271		18			
平成15年度	13,330	1,575	81	100	44	797	514		9		30	
平成16年度	12,392	1,432	115	119	17	629	372		5	74	100	1
平成17年度	10,981	1,362	162	182	15	655	327	3			18	
平成18年度	12,681	3,595	189	280	93	2,100	721	52		160		
宇都宮	1,745	129				123		6				
鹿沼	1,042	419	40	37	11	119	52			160		
今市	1,975	706	63	137	32	53	401	20				
矢板	1,476	38	7	17	14							
大田	2,153	308	5	17	28	52	202	4				
烏山	466	44				44						
佐野	3,790	1,951	74	72	8	1,709	66	22				
場所不明	34											

平成15年の法改正により鳥獣保護法の対象になる。

(単位:羽)

年度/林務事務所	鳥類計	カモ類	キジバト	ヒヨドリ	スズメ類	ムクドリ	カラス類	カワウ	ドバト	ゴイサギ	アオジ
平成14年度	10,777	3,670	250	54	401	604	4,512	299	953	34	
平成15年度	11,755	4,470	395	37	355	679	4,761	204	745		109
平成16年度	10,960	4,052	341	50	292	830	4,394	178	813		10
平成17年度	9,619	4,066	212	48	208	402	3,976	102	587	18	
平成18年度	9,086	3,956	251	37	206	383	3,506	345	353	49	
宇都宮	1,616	756					649	152	59		
鹿沼	623	316				14	165	10	118		
今市	1,269	344	135				739	2		49	
矢板	1,438	739					695	4			
大田	1,845	1,209	108				505		23		
烏山	422	323	8				87	4			
佐野	1,839	269		37	206	369	666	139	153		
場所不明	34							34			

第5表 年齢別狩猟免許者数

(単位:人)

年次	総数	20～29歳	30～39歳	40～49歳	50～59歳	60歳以上
平成15年3月	4,430	76	236	586	1,756	1,776
平成16年3月	4,014	64	229	463	1,601	1,657
平成17年3月	4,067	62	226	446	1,579	1,754
平成18年3月	4,110	47	225	377	1,530	1,931
平成19年3月	3,720	49	197	326	1,232	1,916

第6表 狩猟登録者数

(単位:人)

年度 / 林務事務所	総数			網・わな猟(甲種)			第1種銃猟(乙種)			第2種銃猟(丙種)		
	計	県内在住者	県外在住者	計	県内在住者	県外在住者	計	県内在住者	県外在住者	計	県内在住者	県外在住者
平成14年度	4,967	3,730	1,237	234	225	9	4,425	3,233	1,192	308	272	36
平成15年度	4,809	3,657	1,152	301	280	21	4,180	3,085	1,095	328	292	36
平成16年度	4,469	3,394	1,075	322	304	18	4,026	2,987	1,039	121	103	18
平成17年度	4,353	3,298	1,055	343	323	20	3,899	2,876	1,023	111	99	12
平成18年度	4,265	3,273	992	438	414	24	3,729	2,774	955	98	85	13
宇都宮		663			68			582			13	
鹿沼		413			70			320			23	
今市		434			47			373			14	
矢板		242			16			210			16	
大田原		470			44			419			7	
烏山		154			33			121			0	
佐野		897			136			749			12	
自然環境課			992			24			955			13

平成16年度から、第1種銃猟の登録を行えば、第2種銃猟の登録をしなくても第2種銃猟による狩猟を行うことができるようになった。

第7表 狩猟登録者による鳥類捕獲数

(単位:羽)

年度/林務事務所	計	ゴイサギ	カモ類	ウズラ	コジュケイ	ヤマドリ	キジ	コウライキジ	バン	ヤマシギ
平成14年度	33,589	16	4,285	5	1,376	907	4,045	-	19	20
平成15年度	29,663	9	4,918	14	1,419	1,435	3,820	-	20	9
平成16年度	25,570	6	4,588	14	1,091	905	3,468	-	12	15
平成17年度	9,729	7	4,845	6	804	693	3,345	1	16	12
平成18年度	22,579	3	4,165	10	1,003	1,692	3,320	1	8	6
網・わな猟	1,505						2			
第一種銃猟	18,691	3	3,958	10	965	1,639	3,115	1	8	5
第二種銃猟	2,383		207		38	53	203			1

年度/林務事務所		タシギ	キジバト	ヒヨドリ	スズメ類	ムクドリ	カラス類
平成14年度		283	12,439	1,108	7,761	225	1,100
平成15年度		23	11,378	909	4,497	126	1,086
平成16年度		57	9,952	859	3,521	168	914
平成17年度		30	7,336	630	2,275	116	899
平成18年度		7	7,599	634	3,029	123	979
網・わな猟			49		1,454		
第一種銃猟		7	6,633	411	1,021	90	825
第二種銃猟			917	223	554	33	154

第8表 狩猟登録者による獣類捕獲数

(単位:頭)

年度/免許種	計	ノウサギ	ツキノワグマ	アライグマ	タヌキ	キツネ	テン	オスイタチ	ハクビシン	イノシシ	ニホンジカ		ノウサ	ノネコ
											オス	メス		
平成14年度	3,156	277	27	1	96	40	4	3	7	791	1,077	829	4	
平成15年度	3,091	243	11		87	17	8	3	7	826	1,158	728	2	1
平成16年度	3,094	256	15		101	28	6	1	5	827	1,141	714		
平成17年度	2,985	244	31		78	24	1	2	9	765	1,106	723	2	
平成18年度	3,253	133	13		158	44	21		14	1,141	976	751	1	1
網・わな猟	1,137				79	20	3		7	858	97	73		
第一種銃猟	2,113	130	13		79	24	18		7	283	879	678	1	1
第二種銃猟	3	3												

第9表 鳥獣飼養登録数

(単位:羽)

時点/林務事務所	計	ホオジロ	メジロ	ヤマガラ	ウグイス	オオルリ
平成15年3月31日	11	1	8	3	-	-
平成16年3月31日	10	-	7	3	-	-
平成17年3月31日	9	-	7	2	-	-
平成18年3月31日	1	-	1	-	-	-
平成19年3月31日	1	-	1	-	-	-
宇都宮	-	-	-	-	-	-
鹿沼	-	-	-	-	-	-
今市	-	-	-	-	-	-
矢板	-	-	-	-	-	-
大田原	-	-	-	-	-	-
烏山	-	-	-	-	-	-
佐野	1	-	1	-	-	-

16 自然公園等

第1表 栃木県の自然公園

公園名	指定年	面積(ha)	概要
日光国立公園	昭和 9	140,021 (うち本県分 103,479)	火山活動によって形造られた変化に富んだ地形で、2,000mを越す山岳、高原、湖、渓谷、原始林等すぐれた自然景観と東照宮をはじめとした文化景観が見事な調和をなしている。 昭和9年に日光・尾瀬を中心に指定され、昭和25年に那須、塩原、鬼怒川、川治、足尾庚申山が追加された。全国で5番目に大きな国立公園であり、区域は栃木、群馬、福島、新潟4県にまたがっている。
益子県立自然公園	昭和 30	2,136	焼物で有名な益子町の東部丘陵山地と茂木町の南部丘陵山地一体で、八溝山系の南端に位置する。西明寺、綱神社、地藏院等の文化遺産も多い。高館山周辺は、県内でも最も暖かい地域で、県内の他の地域ではあまり見られない暖温帯の植物や昆虫が生息する一方でブナ等の冷温帯植物が自生するなど珍しい自然環境となっている。
太平山県立自然公園	昭和 30	1,079	栃木市の西方にある丘陵地帯で、太平山からの眺望はすばらしく、「陸の松島」といわれている。また、太平山神社、大中寺等の文化景観に恵まれている。
唐沢山県立自然公園	昭和 30	1,343	佐野市の北方200m級の丘陵地帯で周囲が平地であるため眺望がすばらしい。藤原秀郷の居城跡の唐沢山神社等がある。
前日光県立自然公園	昭和 30	10,982	日光の南に続く山岳一帯で1,000m級波状高原が中心になっている。広大な展望、美しい自然景観と古い歴史をもつ古峯神社等がある。また、標高差があるため多様な植生の変化が見られ、井戸湿原などでは湿原植物も楽しむことができる。
足利県立自然公園	昭和 31	1,320	足利市の北方の丘陵地帯で名草巨石群(天然記念物)、寺院、神社等みどころも多い。
宇都宮県立自然公園	昭和 35	1,880	宇都宮市の北西部の古賀志山を中心とする低山地域で、ハイキング、登山、サイクリングなどの利用が盛ん。大谷観音、多気不動尊等の文化遺産も多い。
那珂川県立自然公園	昭和 42	3,001	公園の中心を那珂川が流れ、四季の景観の変化やカヌー・釣りなどの利用で親しまれている。那須烏山市に那珂川国民休養地が整備されている。
八溝県立自然公園	昭和 46	6,918	県北東部八溝山麓に広がる地域で、那須国造碑をはじめ各所に散在する寺社、古墳など歴史を物語る名所・旧跡と田園風景が魅力となっている。

第2表 自然環境・緑地環境保全地域等指定一覧

(1) 生息地等保護区(国指定)

地域名	市町名	面積(ha)	主要保全対象	指定年月日
羽田ミヤコタナゴ生息地保護区	大田原市	60.60	ミヤコタナゴの生息地	H6.12.26

(2) 自然環境保全地域(国指定)

地域名	市町名	面積(ha)	主要保全対象	指定年月日
大佐飛山(特別地区)	那須塩原市	545.00	すぐれた天然林	S56.3.16

(3) 自然環境保全地域(県指定)

地域名	市町名	面積(ha)	主要保全対象	指定年月日
鷺子山	那珂川町	24.70	南方及び北方系植物の自生地	S48.8.31
氷室	佐野市	773.10	ニホンザル・ヒダサンショウウオの生息地	"
箒根	那須塩原市	6.20	モミの天然林	"
親園	大田原市	184.90	イトヨ・ミヤコタナゴの生息地	"
多田羅沼	市貝町	24.00	湿生植物の自生地	"
佐貫観音	塩谷町	19.80	チョウゲンボウの生息地	"
七千山	那須塩原市	691.90	高山植物の自生地	"
			亜高山性植生、ブナ・ミズナラ等の天然林及び野生鳥獣の生息地	(追加指定) (S51.1.31)
作原	佐野市	1,278.51	ミズナラ・クリ等の天然林及びヤマネの生息地	S51.1.31
栃久保	佐野市	94.97	ハコネサンショウウオの生息地	"
長谷場	佐野市	42.17	両生類の生息地	"
出流山	栃木市	58.59	暖地性シダの自生地及び鍾乳洞	"
鮎田	茂木町	16.27	トウキョウサンショウウオの生息地	"
東高原	矢板市	107.28	ブナ・ミズナラ等の天然林	"
松倉山	那須烏山市	15.12	暖地性植物の自生地	S52.7.19
	茂木町	74.91	希少植物の自生地	"
焼森山	那須烏山市	5.00	荒川の河蝕地形	"
小埜	足利市	34.71	アカマツの天然林	"
石尊山	鹿沼市	173.37	ニホンザルの生息地	"
与洲	岩舟町	7.35	希少植物の自生地、チョウゲンボウ生息地	"
岩舟山	鹿沼市	37.04	ブナの天然林及びウラジロヒカゲツツジの自生地	S53.9.19
尾出山(特別地区)	塩谷町	1.60	ヒノキの天然林	"
南高原(特別地区)	佐野市	61.57	シオジの天然林、ガロアムシ・ムカシトンボの生息地	S54.12.11
根本沢(特別地区)	日光市	204.21	高山性植生又は亜高山性植生が相当部分占める森林、すぐれた天然林、特異な地形・地質、希少植物の自生地、野生動物の生息地	S57.6.22
袈裟丸山(特別地区)	日光市	589.00	トチノキの原生林、冷温帯の自然植生	S61.1.21
湯西川(一部特別地区)	矢板市	138.00	尚仁沢湧水、ブナ・ミズナラの天然林	H4.12.18
尚仁沢(一部特別地区)	塩谷町	7.99	希少植物の自生地、カラカネイトンボの生息地	H11.3.31
弁天沼	日光市			
計		4,672.26		

(4) 緑地環境保全地域

地域名	市町名	面積(ha)	主要保全対象	指定年月日
粟野	鹿沼市	32.06	妙見寺境内林及び粟野城跡周辺	S51.1.31
根本山	真岡市	35.08	能仁寺境内林及びその周辺	"
常珍寺	芳賀町	4.18	常珍寺境内林	"
羽黒山	宇都宮市	30.06	羽黒山神社境内林及びその周辺	"
喜連川	さくら市	1.76	倉ヶ崎城跡周辺	"
木幡	矢板市	2.27	木幡神社境内林	"
寺山	矢板市	3.12	寺山観音寺境内林	"
芦野	那須町	8.19	鏡山温泉神社境内林及びその周辺の緑地	"
国分寺	下野市	2.04	国分寺跡周辺	S52.7.19
長岡	宇都宮市	3.85	長岡百穴周辺	"
医王寺	鹿沼市	5.09	医王寺境内林	S53.9.19
惣社	栃木市	4.66	大神神社境内林	"
星野	栃木市	2.63	星野町山口地内のカタクリ及び三ツ峯地内のセツブンソウ群生地	S61.3.28
金丸	大田原市	2.79	那須神社境内林及び北金丸地内ザゼンソウの群生地	H5.10.5
計		137.78		

第3表 自然公園施設整備事業費の実績

(単位:千円)

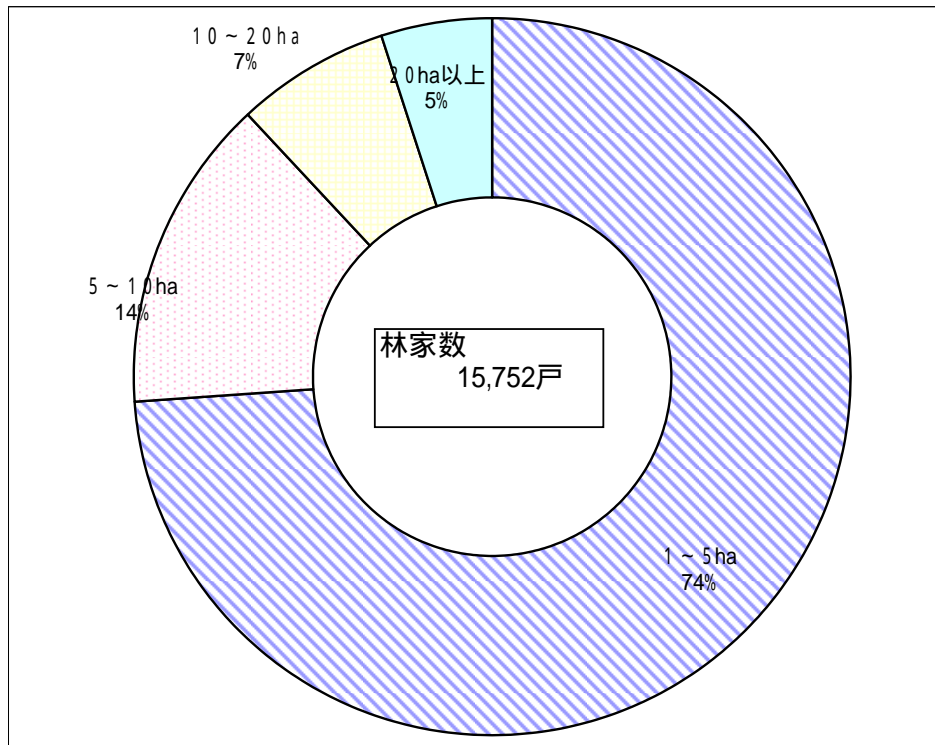
林務事務所	総数		国立公園施設整備費 (直轄)		国立公園等施設整備費		首都圏自然歩道整備費		自然公園等施設整備費		自然公園施設整備助成費		ア立ツプ公園事業フレッシュユ	
	箇所	事業費	箇所	事業費	箇所	事業費	箇所	事業費	箇所	事業費	箇所	事業費	箇所	事業費
平成14年度	54	964,620	1	1,995	9	620,000	-	-	25	125,493	18	176,800	1	40,332
平成15年度	45	825,060	1	13,136	10	558,000	-	-	24	98,927	10	154,997	-	-
平成16年度	51	774,348	-	-	14	533,000	-	-	24	125,448	13	115,900	-	-
平成17年度	24	184,468	1	43,500	-	-	-	-	18	85,268	5	55,700	-	-
平成18年度	31	534,706	3	39,700	-	-	7	95,089	17	371,517	4	28,400	-	-
宇都宮	2	24,013	-	-	-	-	2	24,013	-	-	-	-	-	-
鹿沼	1	14,994	-	-	-	-	1	14,994	-	-	-	-	-	-
今市	6	149,685	1	4,000	-	-	-	-	4	140,685	1	5,000	-	-
矢板	2	9,471	-	-	-	-	-	-	2	9,471	-	-	-	-
大田原	13	262,155	2	35,700	-	-	1	1,785	9	209,670	1	15,000	-	-
烏山	3	17,447	-	-	-	-	1	5,756	2	11,691	-	-	-	-
佐野	4	56,941	-	-	-	-	2	48,541	-	-	2	8,400	-	-
自然環境課	-	-	-	-	-	-	-	-	-	-	-	-	-	-

17 その他

県民の森施設利用状況調べ

年度	総数	キャンプ場	森林教育活動 ハイキングほか	森林展示館 鳥獣展示館	オリエンテーリング
平成14年度	259,088	2,173	225,863	30,541	511
平成15年度	262,855	2,050	215,224	44,311	1,270
平成16年度	269,671	2,410	221,271	45,744	246
平成17年度	273,597	2,398	220,616	50,511	72
平成18年度	287,649	1,640	212,803	73,085	121

私有林保有山林規模別林家数 割合



出展：「2005年農林業センサス」

統計から見た「栃木県林務行政の指標」

課名	項目	単位	数量等	全国順位	備考
林政課	森林面積	km2	3,495	第 26 位	平19.3.31現在 (順位は平成14.3.31現在)
	民有林面積	km2	2,216	第 33 位	平19.3.31現在 "
	森林蓄積	千m3	65,299	第 28 位	平19.3.31現在 "
	民有林蓄積	千m3	47,469	第 31 位	平19.3.31現在 "
	林野率	%	54.5	第 35 位	平19.3.31現在 "
	人工林率	%	44.8	第 21 位	平19.3.31現在 "
	民有林の人工林率	%	55.1	第 16 位	平19.3.31現在 "
	林家戸数	戸	15,752		平17.2.1現在 全国順位は公表データなし
林業振興課	生しいたけの年間生産量	t	4,190	第 3 位	平18.12.31現在
	乾しいたけの年間生産量	t	192	第 7 位	平18.12.31現在
	なめこの年間生産量	t	315	第 14 位	平18.12.31現在
	ひらたけの年間生産量	t	189	第 5 位	平18.12.31現在
	まいたけの年間生産量	t	712	第 6 位	平18.12.31現在
	素材の年間生産量	千m3	368	第 14 位	平17.12.31現在
	林業産出額	百万円	11,520	第 12 位	平18.12.31現在 出展:農林水産統計
	林道密度	m/ha	6.5	第 12 位	平19.3.31現在 (順位は平成15.3.31現在)
造林課	保安林面積	km2	1,829	第 20 位	平19.3.31現在 (順位は平成18.3.31現在)
	保安林率	%	51.0	第 11 位	平19.3.31現在 (順位は平成14.3.31現在)
	民有林苗畑面積	ha	12.0	第 18 位	平18.7.1現在
	林野火災年間発生件数	件	46	第 10 位	平18.12.31現在
	松くい虫年間被害材積	千m3	12.8	第 19 位	平19.3.31現在
	森林国営保険契約面積	千ha	12.1	第 30 位	平19.3.31現在
	県営林面積	km2	112	第 9 位	平19.3.31現在
	緑の少年団結成数	団体	193	第 4 位	平19.3.31現在 (順位は平成19.1.1現在)
	緑の少年団団員数	人	37,616	第 2 位	平19.3.31現在 (順位は平成19.1.1現在)
自然環境課	自然公園面積	ha	132,138	第 13 位	平19.3.31現在
	国立公園面積	ha	103,479	第 4 位	平19.3.31現在
	県立自然公園面積	ha	28,659	第 25 位	平19.3.31現在
	県立自然公園の数	箇所	8	第 12 位	平19.3.31現在
	自然環境保全地域面積	ha	4,672	第 8 位	平19.3.31現在
	自然公園の県土面積占有率	%	20.6	第 14 位	平19.3.31現在

課名は、平成18年度の課名を記載

栃木県林務部で管理している施設等調べ

(平成19年3月31日現在)

課名	施設の名称	所在地	数量等	お問い合わせ等 (電話番号)
林政課	栃木県県民の森	矢板市長井2927	973ha	県民の森管理事務所 (0287-43-0479)
	栃木県林業センター	宇都宮市下小池町 280	43.4ha	林業センター (028-669-2211)
	21世紀林業創造の森	鹿沼市入粟野	263ha	林業センター (028-669-2211 0289-86-1121:4~11月)
森林土木課	県管理林道 (県内全域)	鹿沼市ほか8市町	51路線 287.0km	林業振興課 (028-623-3286)
造林課	生きがいの森	鹿沼市栃窪地内	11.0ha	鹿沼林務事務所 (0289-65-5101)
自然環境課	自然歩道 (県内全域)	日光市ほか7市町	73路線 306.2km	自然環境課 (028-623-3211)
	車道	日光市・那須町・矢板市・鹿沼市	11路線 10.18m	
	園地 (県内全域)	日光市ほか6市町	29箇所 148,627m ²	
	駐車場 (県内全域)	日光市ほか5市町	38箇所 109,264m ²	
	益子国民休養地	芳賀郡益子町大字益子	広場面積:20,605m ² 歩車道:4.4km	宇都宮林務事務所 (028-626-3102)
	那珂川国民休養地	那須烏山市小木須	広場面積:11,893m ² 駐車場:2,297m ² 歩車道:5.4km	烏山林務事務所 (0287-84-1155)
	八溝県民休養公園	那須烏山市三箇	広場面積:13,631m ² 駐車場:6,034m ² 歩車道:11.4km	
	塩原温泉ビジターセンター	那須塩原市塩原	615.23m ²	大田原林務事務所 (0287-23-6363)
	日光自然博物館	日光市中宮祠2480-	敷地:7,589m ² 建物:2,742.5m ²	自然環境課 (028-623-3211)
	長峰ビジターセンター	那須烏山市小原沢	450.3m ²	烏山林務事務所 (0287-84-1155)

課名は、平成18年度の課名を記載

平成18年度林務行政年表

年月	平成18年度に策定した計画、方針及び開催したイベント等
18年4月	春季苗木配布会(～5月)【18市町村22会場でムクゲ等を配布】
18年5月	栃木県植樹祭・とちぎグリーンフェア(13日)【那須塩原市】 山地災害防止キャンペーン(20日～6月30日) 第4回県民協働森づくりに関する有識者会議(31日)
18年6月	栃木県保安林整備基本計画策定(5日) 自然ふれあい活動指導者養成講座 (前期24～25日、後期9月8～10日)【前・後期とも日光市】 みんなの森下刈り活動(25日)【県民の森】 第5回県民協働森づくりに関する有識者会議(23日)
18年7月	みんなの森下刈り活動(29日)【県民の森】 第6回県民協働森づくりに関する有識者会議(13日) 県民協働森づくりに関する有識者会議が「県民協働による森づくりのための提言」を知事に提出 (31日)
18年8月	とちぎグリーンキャンプ(9日)【鹿沼市 県21世紀林業創造の森】 栃木県ツキノワグマ保護管理計画策定
18年9月	栃木県シカ保護管理計画(第四期計画)策定 栃木県イノシシ保護管理計画策定 もくもくまつり2006(3日)【宇都宮市農林公園】 秋季苗木配布会(～11月)【15市町15会場でレンギョウ等を配布】
18年10月	優良木材(素材)展示会(17～27日)【県森連各共販所、みかも原木市場】 みんなの森育樹活動(29日)【県民の森】 第19回きのこ・山菜料理コンクール(23日)【宇都宮市 テブコ・ラフォンテ】
18年11月	木造りの家ノウハウ習得講座(12～26日)【県北・県央・県南】 みんなの森植樹活動(18日)【県民の森】 きのこ・わさび展示品評会(21～22日)【栃木県農協会館外】 森林林業コンクール表彰式(30日)【栃木県公館】
18年12月	
19年1月	県内6地区で「県民協働森づくりフォーラム」を開催
19年2月	「とちぎの元気な森づくりシンポジウム」(3日)【宇都宮市県総合文化センター】 栃木県緑化関係表彰式(8日)【県総合文化センター】 「みんなが主役！「森づくり」の集い」開催(11日)【宇都宮市】
19年3月	栃木県ニホンザル保護管理計画(二期計画)策定 栃木県カワウ保護管理指針策定 栃木県第10次鳥獣保護計画策定

平成19年度創設事業・制度等

事業・制度名	創設事業・制度の概要
<p>県産材流通合理化対策事業 (林業振興課)</p>	<p>県産材の需要拡大を図るため、川上から川下までの関係者で組織する協議会を開催し、低コストで高品質な木材の安定供給等、課題を検討し、関係者の合意形成のもと、原木や製品の流通合理化ガイドラインを策定し、木材の生産・流通体制の整備を促進する。</p> <ul style="list-style-type: none"> ・事業実施期間:平成19～21年度 ・事業主体: 県 ・事業概要:協議会の開催、流通実態調査、ガイドライン策定等
<p>提案型森林施業促進事業 (林業振興課)</p>	<p>森林組合等の事業体が、森林所有者に経費を明確にした具体的な施業提案を行い森林施業を集約化する上で必要な間伐材生産経費積算プログラムの開発と、その効果的活用を図り計画的な森林整備と木材の安定供給を促進する。</p> <ul style="list-style-type: none"> ・事業実施期間:平成19～21年度 ・事業主体: 県 ・事業概要:協議会の開催、間伐材生産工程データ収集、間伐材経費積算プログラムの開発
<p>鳥獣管理地域計画促進事業 (自然環境課)</p>	<p>野生鳥獣の保護管理計画に基づく対策を、地域において計画的に実施するための体制整備に要する経費</p> <ul style="list-style-type: none"> ・事業主体: 県 ・事業内容:シカ大量捕獲わなの設置、クマ捕獲わなの配備、クマ被害防止用電気柵の貸し出し、狩猟初心者の研修、地域の対策リーダーの養成

課名は、平成19年度の課名を記載

平成19年版 栃木県森林・林業統計書

平成20年3月

編集・発行 栃木県環境森林部環境森林政策課

〒320-8501 宇都宮市塙田1-1-20

TEL 028-623-3297

FAX 028-623-3259

県ホームページ

<http://www.pref.tochigi.lg.jp/index.html>

栃木県森林・林業統計書ホームページ

<http://www.pref.tochigi.lg.jp/eco/shinrin/zenpan/1204009001509.html>