










要領第3条別表
「企業等の森づくり推進事業」候補地リスト【市町有地】

No.	所在地	名称	面積(ha)	作業内容				樹種	林齢	法令・条例等			禁止事項	道路状況	傾斜	野生獣被害の可能性	駐車場の有無	公共トイレ(距離)	フィールド情報	備考	現地写真
				植栽	下刈り	間伐	林床整備			保安林該当	自然公園法	その他									
1	上三川町上郷	磯川緑地公園	3.96	×	○	○	○	その他広葉樹	58-63	-	-	-	上三川町農村公園条例	町道に隣接	ほぼ平坦	無	有(南・北)	有(南北駐車場敷地内)	・公園内に遊歩道あり(約1.4km/木道および砂利道) ・作業用道路なし ・公園の南北に駐車場あり(駐車場に駐車し、公園内に徒歩で進入)		
2	茂木町飯	飯笠石町有林	1.44	×	○	×	×	コナラ	9	-	-	-	宇都宮笠間線から20m	0~35°	イノシシ	無	無	無	2018年度に「とちぎの元気な森づくり未来の森整備事業」でアカマツを皆伐し、コナラへの樹種転換を実施。約2,900本の苗木を植栽し、これからの管理が課題。		
3	茂木町小貫	焼森山	6.93	○	○	×	○	スギ	49-71	水源涵養	-	自然環境保全地域	-	町道から1,000m	0~35°	イノシシ	有(約5km)	・ミツマタ群生地			
4	那須烏山市愛宕台	市有地	1.13	○	×	×	○	-	-	-	-	-	市道に接面	ほぼ平坦	イノシシ	無	無	無	那須烏山市愛宕台691-2、694と一体周辺に住宅多数あり		
5	那須烏山市愛宕台	市有地	0.99	○	×	×	○	-	-	-	-	-	市道に接面	ほぼ平坦	イノシシ	無	無	無	那須烏山市愛宕台690-3、694と一体周辺に住宅多数あり		
6	那須烏山市愛宕台	市有地	2.11	○	×	×	○	-	-	-	-	-	市道に接面	ほぼ平坦	イノシシ	無	無	無	那須烏山市愛宕台690-3、691-2と一体周辺に住宅多数あり		
7	足利市大前町	山前生活環境保全林	16.00	×	○	○	×	アカマツ広葉樹	42-79	干害・保健	-	-	火入れ	作業道沿い	傾斜有	シカ・イノシシ	無	無	・山前公園と隣接		
8	栃木市	小野寺地区市有林(元小野寺I・II県営林)	8.23(相談可)	×	○	×	○	ヤマザクラコナラ	13	土砂流出防備保安林	県立自然公園普通地域	-	-	市道より500m	20'未満	周辺地域でイノシシの掘起こし等が確認されているため、掘起こし等の被害の可能性有	無	無	・県行分収造林跡地(H24伐採) ・H25にヤマザクラ・コナラを植栽		
9	栃木市	小野寺地区市有林(元小野寺III県営林)	0.67(相談可)	×	○	×	○	コナラ	13	土砂流出防備保安林	県立自然公園普通地域	-	-	林道広戸三谷線沿い	20'未満	周辺地域でイノシシの掘起こし等が確認されているため、掘起こし等の被害の可能性有	無	無	・県行分収造林跡地(H24伐採) ・H25にコナラを植栽		
10	栃木市	旧小野寺中学校跡地	0.51	×	○	×	×	コナラ ヤマザクラ ヤマモミジ ヤマボウシ	15	-	-	-	県道中岩舟線沿い	平坦	無	有	無	・H23に植栽			
11	佐野市嘉多山町	葛生森林公園	10.02(相談可)	×	○	×	○	広葉樹	37-114	土砂流出防備保安林 保健保安林	-	-	-	市道沿い	10~35°	シカ食害 ヤマビル生息地	有(公園内)	・生活環境保全林 ・園内遊歩道あり			
12	小山市梁	市有地	0.20	×	○	○	○	雑木	50	-	-	-	市道に接面	平坦	無	無	有(100m)	・小山東部第2工業団地の隣接地	小山市梁2569-2他		

要領第3条別表

「企業等の森づくり推進事業」候補地リスト【市町有地】

No.	所在地	名称	面積(ha)	作業内容				樹種	林齢	法令・条例等			禁止事項	道路状況	傾斜	野生獣被害の可能性	駐車場の有無	公共トイレ(距離)	フィールド情報	備考	現地写真
				植栽	下刈り	間伐	林床整備			保安林該当	自然公園法	その他									
13	小山市 高橋	市有地	1.12	×	○	○	○	雑木	50	-	-	-	-	市道に接面	ほぼ平坦	無	無	有 (100m)	・小山東部第2工業団地内残置森林	小山市高橋1623-11他	 
14	小山市 延島	市有地	0.31	×	○	○	○	雑木	50	-	-	-	-	県道に接面	平坦	無	無	有 (30m)	・小山東工業団地隣接地	小山市延島2497他	  
15	小山市 延島	市有地	0.19	×	○	○	○	雑木	50	-	-	-	-	市道に接面	平坦	無	無	有 (200m)	・小山東工業団地内残置森林	小山市延島2370-7他	  
16	小山市 武井、東野田	市有地	0.30	×	○	○	○	雑木	50	-	-	-	-	市道に接面	ほぼ平坦	無	無	無	・テクノパーク小山西南部内残置森林	小山市東野田1428-2他	 
17	小山市 間々田	市有地	0.20	×	○	○	○	雑木	50					市道から50m	0~35°	無	無	無	・思川左岸河岸段丘林 ・間々田中学校隣接地 ・平地林保全を目的に寄附受入	間々田1398他	  
18	小山市 間々田	市有地	0.13	×	○	○	○	雑木・竹林	50					水路跨ぎで市道に接面	0~35°	無	有	有 (100m)	・思川左岸河岸段丘林 ・小山市間々田市民交流センター隣接 ・平地林保全を目的に寄附受入	間々田2336-1他	  