

事業区分	事業名	事業延長・計画諸元	全体事業費(億円)	事業期間	事業進捗 [用地補償] (事業費ベース)	事業全体 B/C	事業の主な変更点及び理由	再評価の視点	対応方針 (原案)
街路	1 街路づくり事業 矢板都市計画道路 3・4・8号片岡西通り 矢板市 片岡	L=1,040m W=18.0m	(28.0) 30.0	H14 (R6) ~R8	73% [100%]	1.1	<ul style="list-style-type: none"> 全体事業費の増額 理由: 労務資材単価の高騰、住宅建築資材の高騰等による増額 計画事業期間の延伸 理由: 用地取得に不測の時間を要したため 	本事業箇所は、事業用地を全て取得済みであり、一部工事にも着手していることから、引き続き現計画で事業を継続することが妥当と考える。	継続
街路	2 街路づくり事業 足利佐野都市計画道路 3・4・1号前橋水戸線外1路線 佐野市 高砂町 I	L=311m W=18.0m	(12.4) 13.6	H27 (R5) ~R8	90% [98%]	1.0	<ul style="list-style-type: none"> 全体事業費の増額 理由: 労務資材単価の高騰、住宅建築資材の高騰等による増額 計画事業期間の延伸 理由: 用地取得に不測の時間を要しているため 	本事業箇所は、事業用地を98%取得済みであり、一部工事にも着手していることから、引き続き現計画で事業を継続することが妥当と考える。	継続

街路づくり事業 矢板都市計画道路 3・4・8号 片岡西通り 事業概要

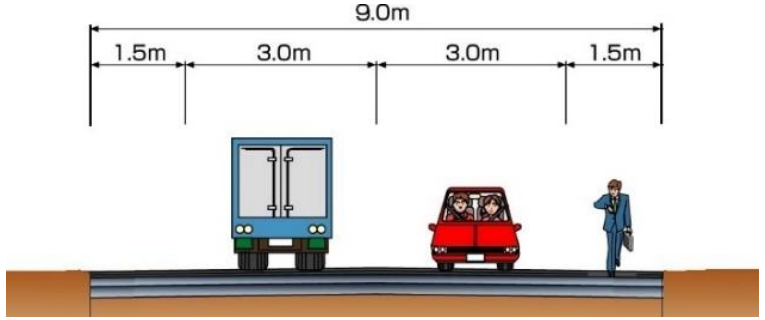
路線・河川名 事業区間	事業延長 計画諸元	全体事業費 (億円)	事業期間	事業進捗 【用地補償】 (事業費 ベース)	事業全体 B/C
矢板都市計画道路 3・4・8号片岡西通り 矢板市片岡	L=1,040m W=18.0m	(28.0) 30.0	(R6) H14~R8	73% 【100%】	1.1

整備内容 現道拡幅(一部バイパス整備を含む)

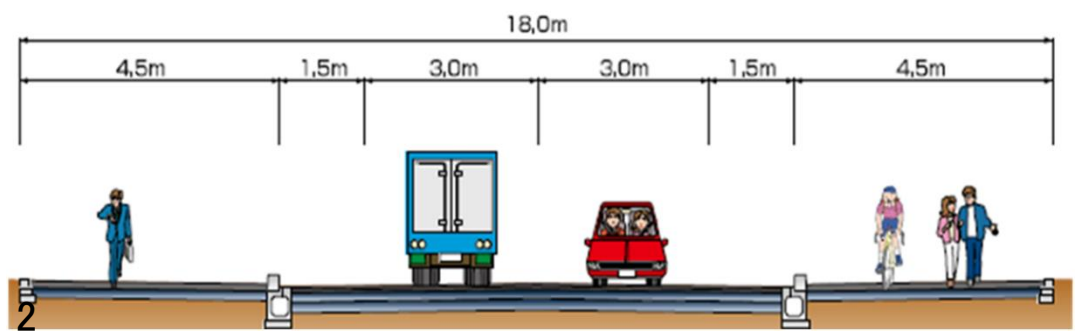


標準横断面図

<現況>



<計画>



事業の整備効果等

- ・ 矢板市片岡地区の市街地や地域産業拠点と東北縦貫自動車道や国道4号との連絡強化によるまちづくりの活性化
- ・ 交通渋滞緩和と交通の円滑化
- ・ 安全な歩行者、自転車通行空間の確保

<歩道未整備箇所>

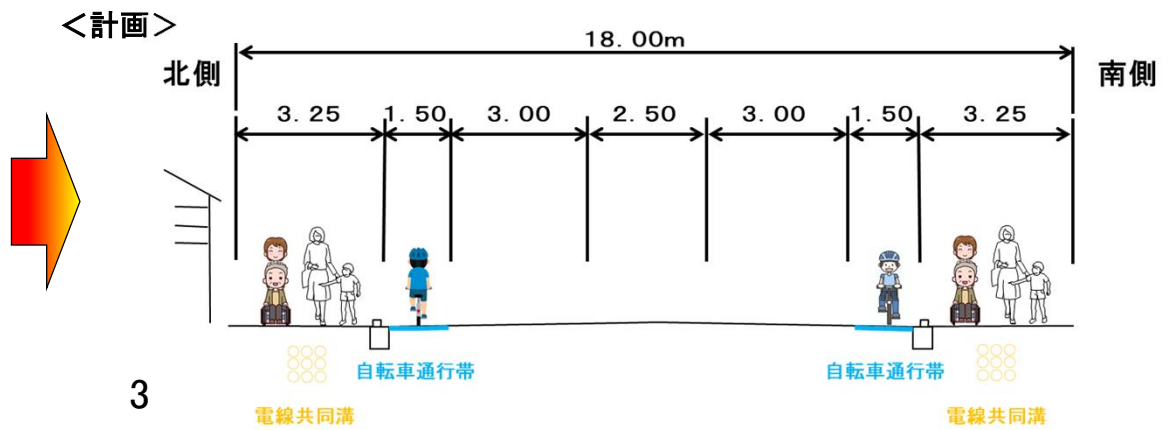
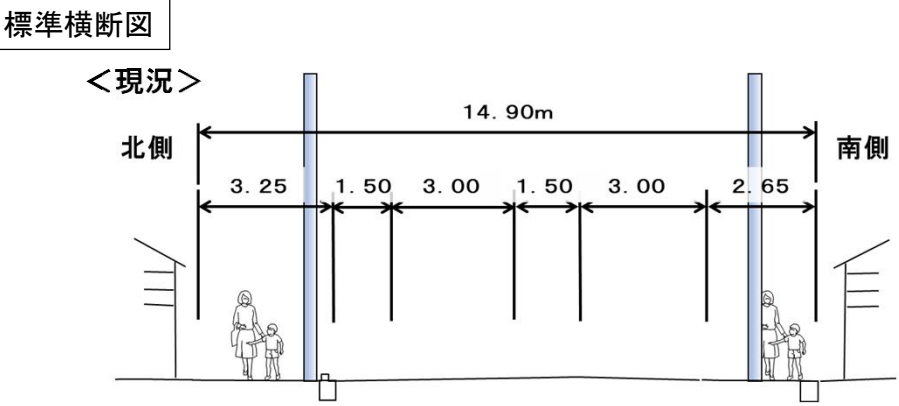
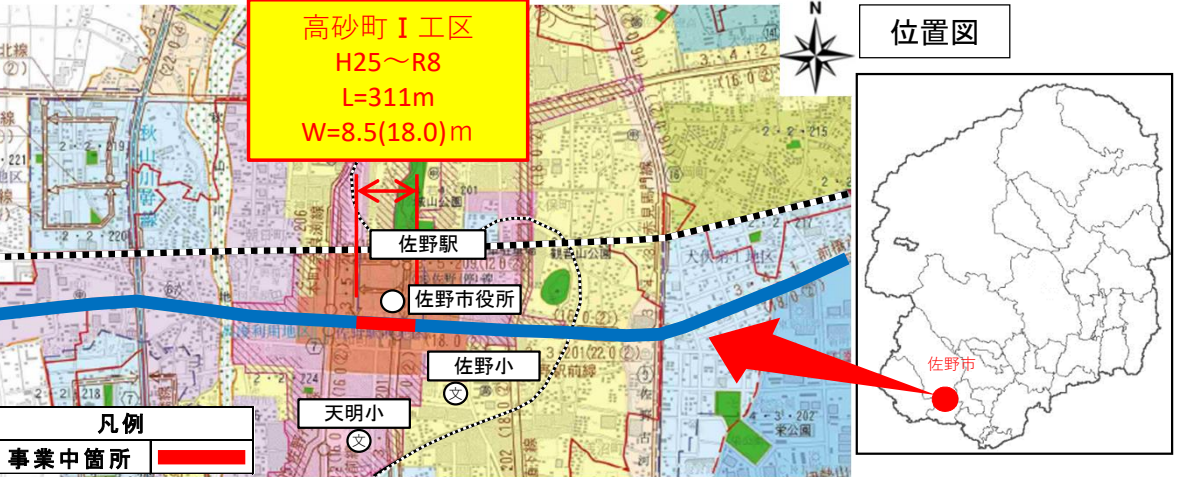
<交通渋滞状況>



街路づくり事業 足利佐野都市計画道路 3・4・1号 前橋水戸線外1路線 事業概要

路線・河川名 事業区間	事業延長 計画諸元	全体事業費 (億円)	事業期間	事業進捗 【用地補償】 (事業費 ベース)	事業全体 B/C
足利佐野都市計画道路 3・4・1号前橋水戸線 外1路線 佐野市 高砂町 I	L=311m W=18.0m	(12.4) 13.6	(R5) H25~R8	90% 【98%】	1.0

整備内容 現道拡幅、電線共同溝



事業の整備効果等

- ・ 歩行者、自転車の安全で円滑な通行空間の確保
- ・ 都市防災機能の強化
- ・ 良好な都市景観の向上
- ・ 佐野市のまちづくりへの寄与

<歩道未整備箇所>



<現在の整備状況>

