
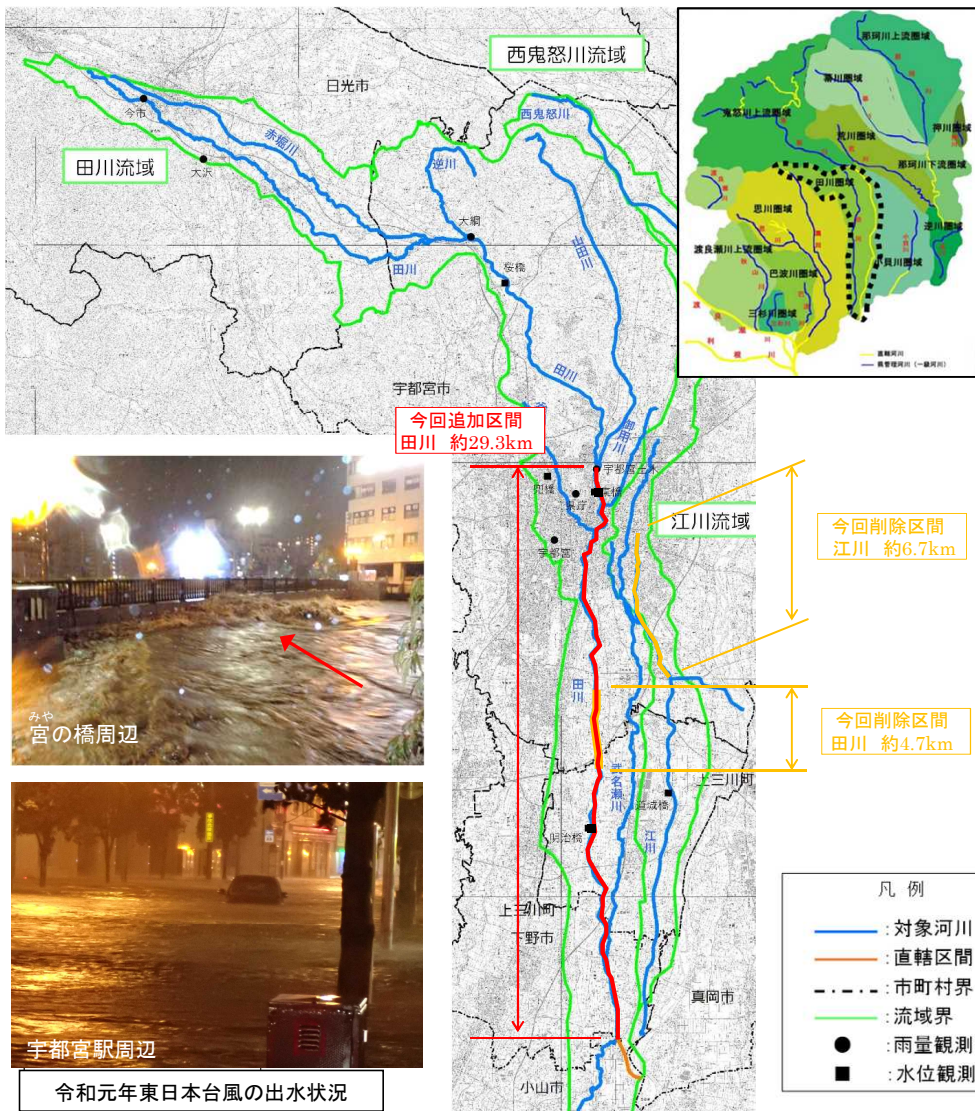


一級河川利根川水系 田川圏域河川整備計画(第4回変更) 概要版

位置図

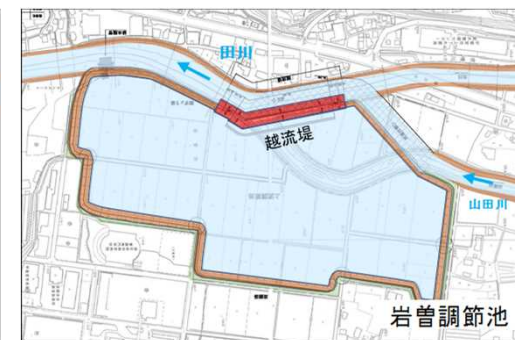
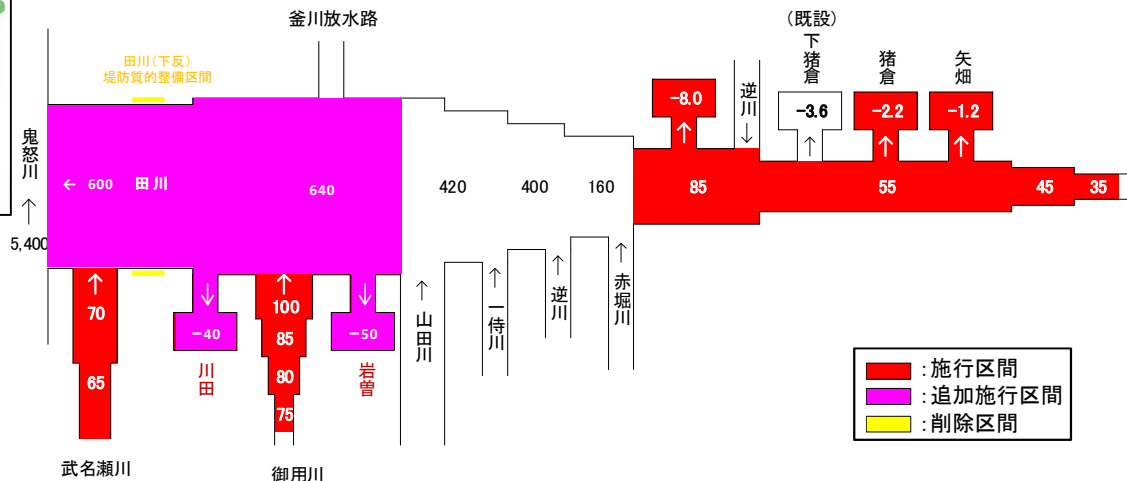


令和元年東日本台風の出水状況

①施行区間の変更

●主な変更点:

- ①田川の施行区間を追加
- ②田川(下反)及び江川を削除



②その他、社会環境、水害等についての時点修正

●主な変更点

- ①主要洪水に令和元年東日本台風の記録を追加
- ②その他、他圏域河川整備計画と表現を統一

■策定・変更経緯

- ・平成16年9月 策定
- ・平成20年12月 第1回変更
- ・平成25年4月 第2回変更
- ・平成26年11月 第3回変更

■今回変更の経緯について

令和元年東日本台風により、宇都宮市街地において甚大な浸水被害が発生したことから、田川放水路から山田川合流点までを施行区間に追加し、整備を行う。