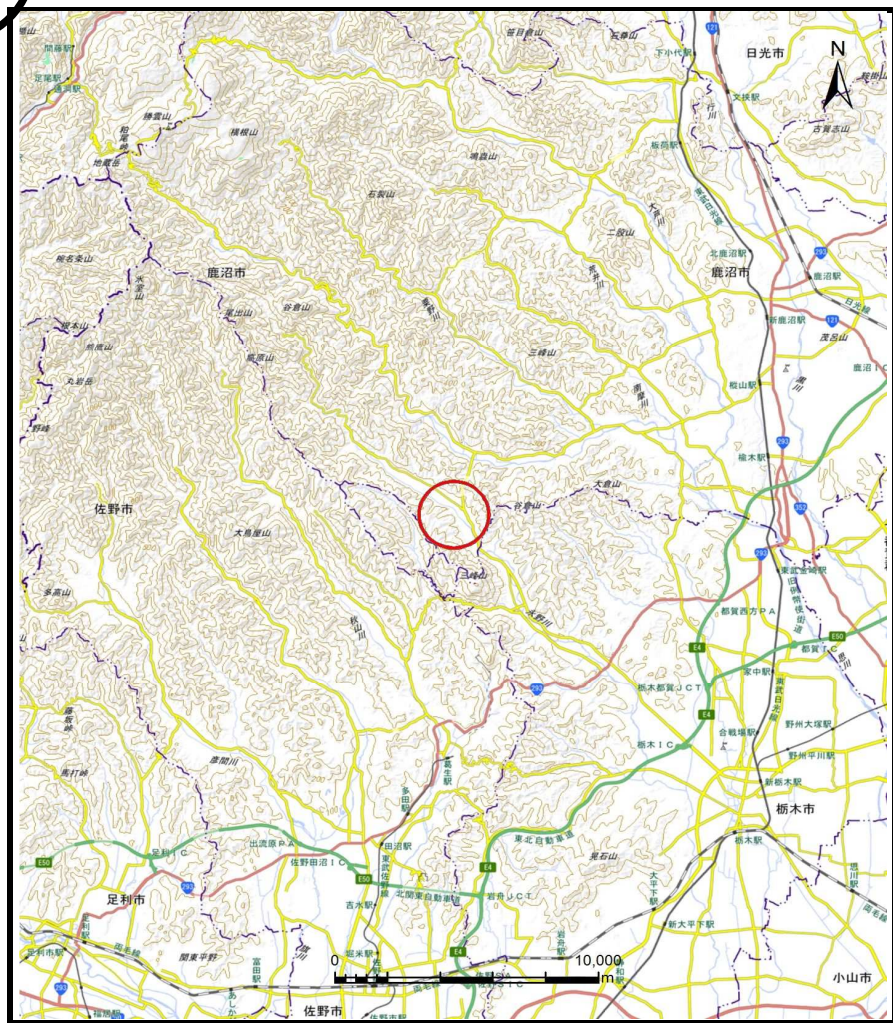


土砂災害警戒区域等の指定の公示に係る図書（その1）



(1/200,000)



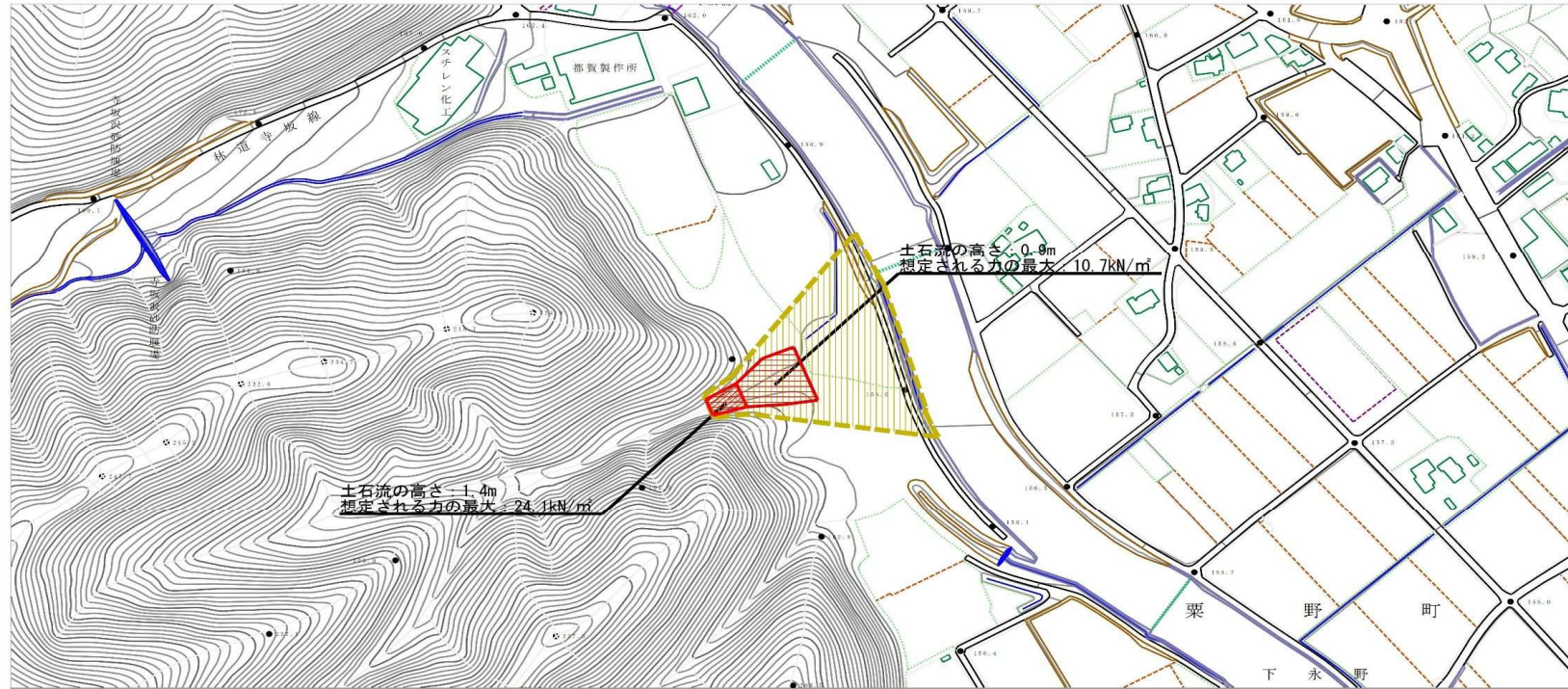
(1/25,000)

様式-1 (土)
土砂災害警戒区域・土砂災害特別警戒区域 位置図

自然現象の種類	土石流
溪流番号	ⅢB2001
溪流名	久分一号沢
所在地	鹿沼市下永野久分

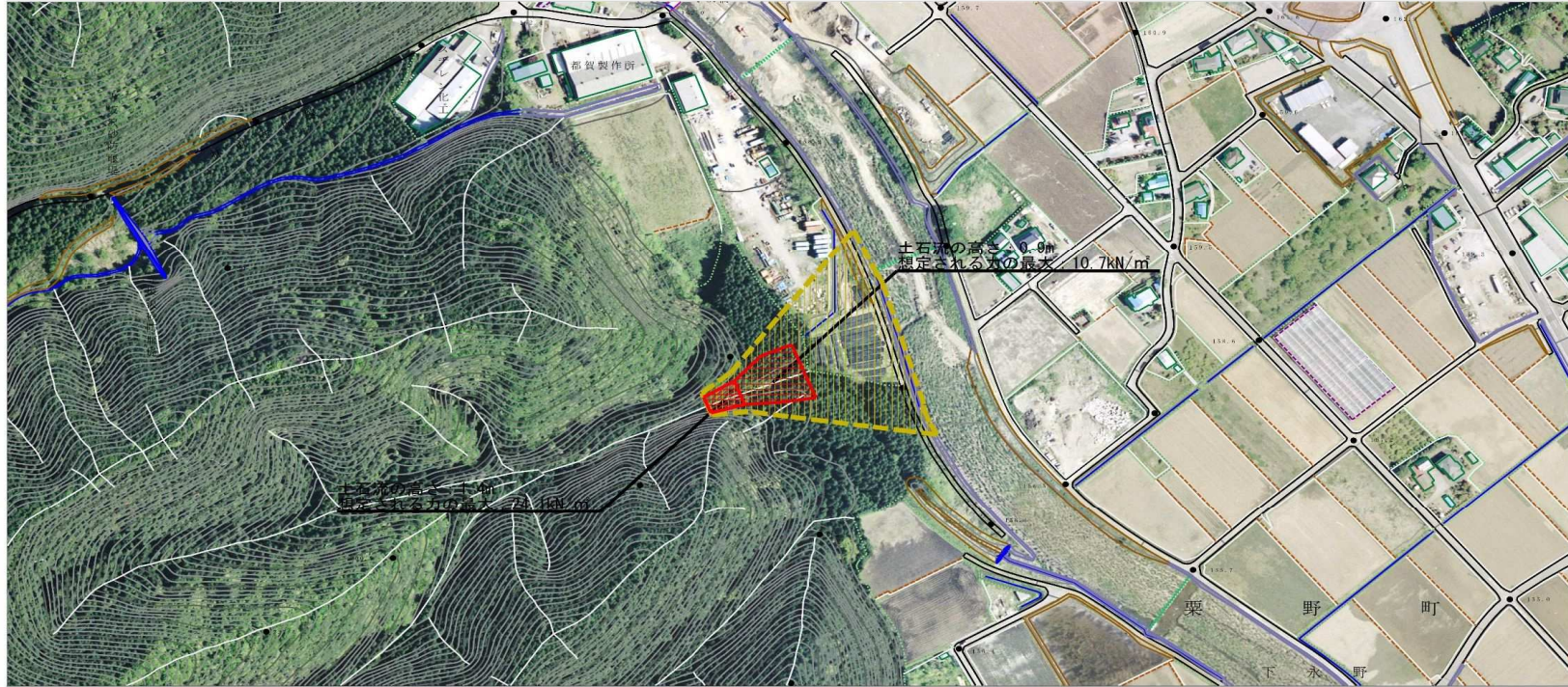
「この地図は、国土地理院長の承認を得て、同院発行の数値地図200000（地図画像）及び数値地図25000（地図画像）を複製したものである。（承認番号、令元情復、第316号）」




土砂災害警戒区域等の指定の公示に係る図書(その2)



様式-2(土) 土砂災害警戒区域・土砂災害特別警戒区域 区域図	土砂災害防止法施行令第二条の基準に該当する区域		N 縮尺	自然現象の種類	土石流	溪流番号	III B2001
	土砂災害防止法施行令第三条の基準に該当する区域			告示番号		溪流名	久分一号沢
	それ以外の区域			告示年月日		所在地	鹿沼市下永野久分
				1:2,500			

参考資料(その3)



参考資料	土砂災害防止法施行令第二条の基準に該当する区域		N 縮尺	自然現象の種類	土石流	溪流番号	III B2001
	土砂災害防止法施行令第三条の基準に該当する区域			告示番号		溪流名	久分一号沢
	土砂災害防止法施行令第三条の基準に該当する区域		1:2,500	告示年月日		所在地	鹿沼市下永野久分
	それ以外の区域	