土砂災害警戒区域等の指定の公示に係る図書　（その１）

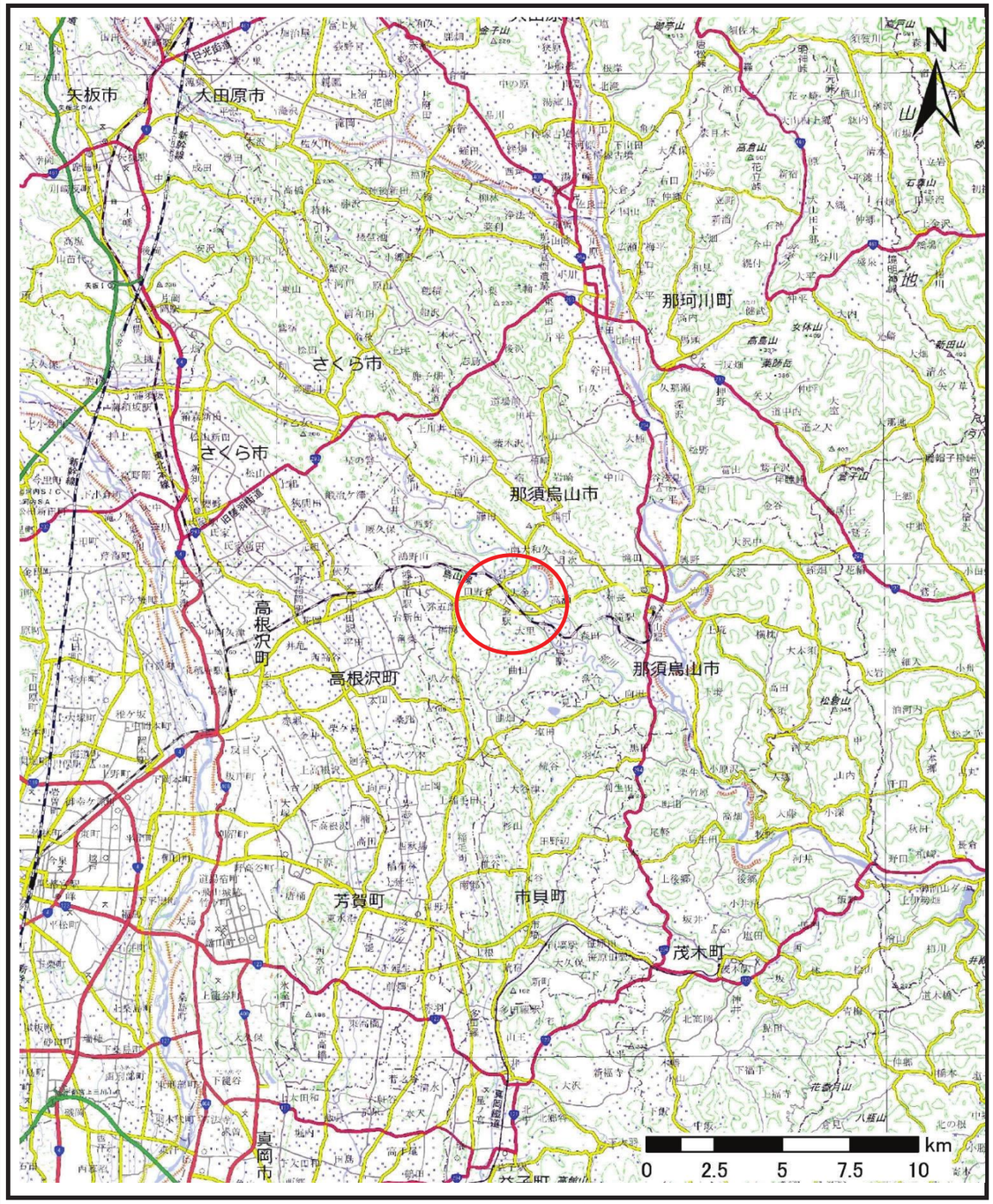

（1/200,000）

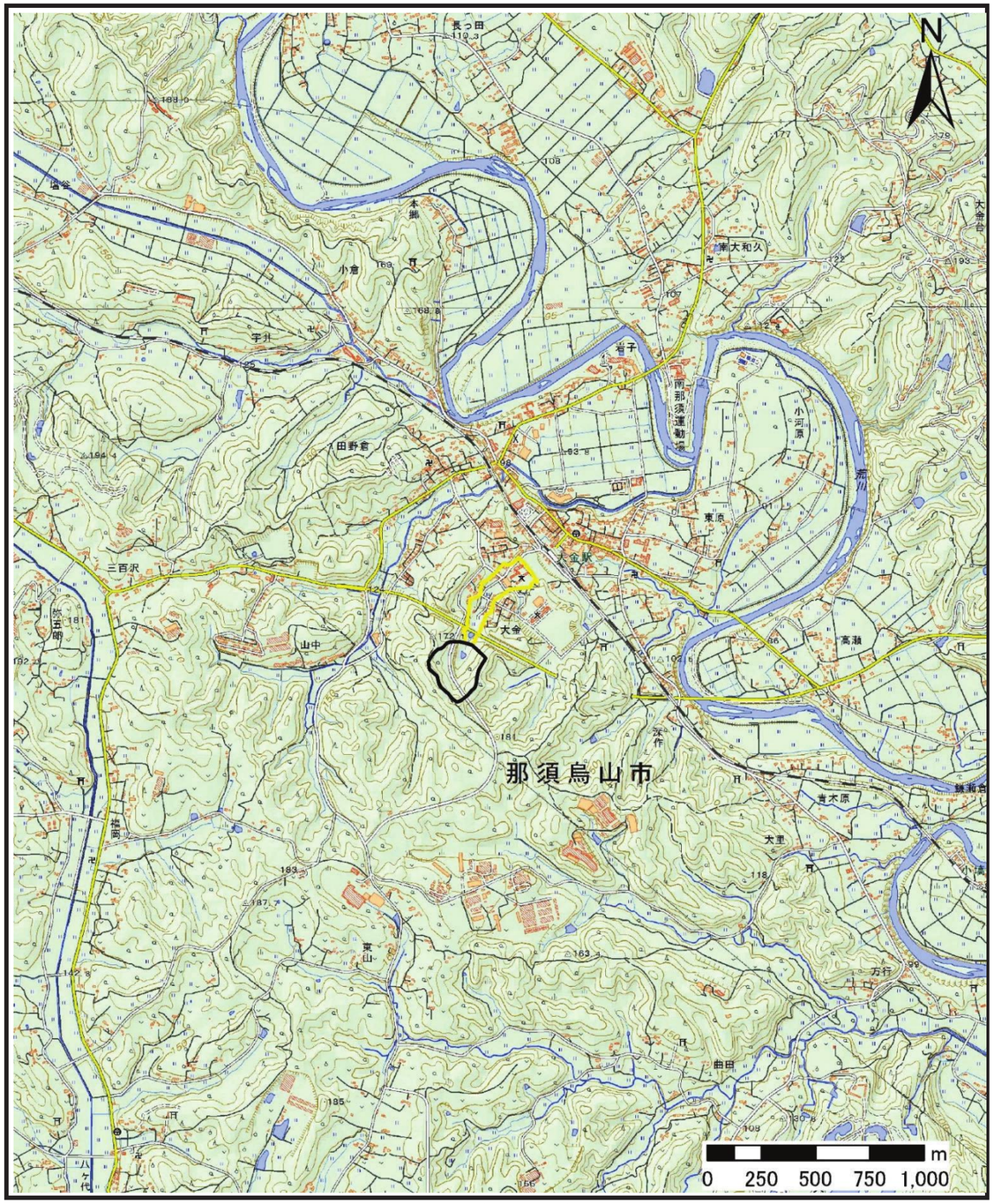

（1/25,000）

様式－１（土）
土砂災害警戒区域・土砂災害特別警戒区域 位置図

自然現象の種類	土石流
渓流番号	I 81001
渓流名	大金沢(1)
所在地	栃木県那須烏山市大金

「測量法に基づく国土地理院長承認（複製）R 3JHf 543」
「本製品を複製する場合には、国土地理院の長の承認を得なければならない。」

土砂災害警戒区域の指定の公示に係る図書　（その２）

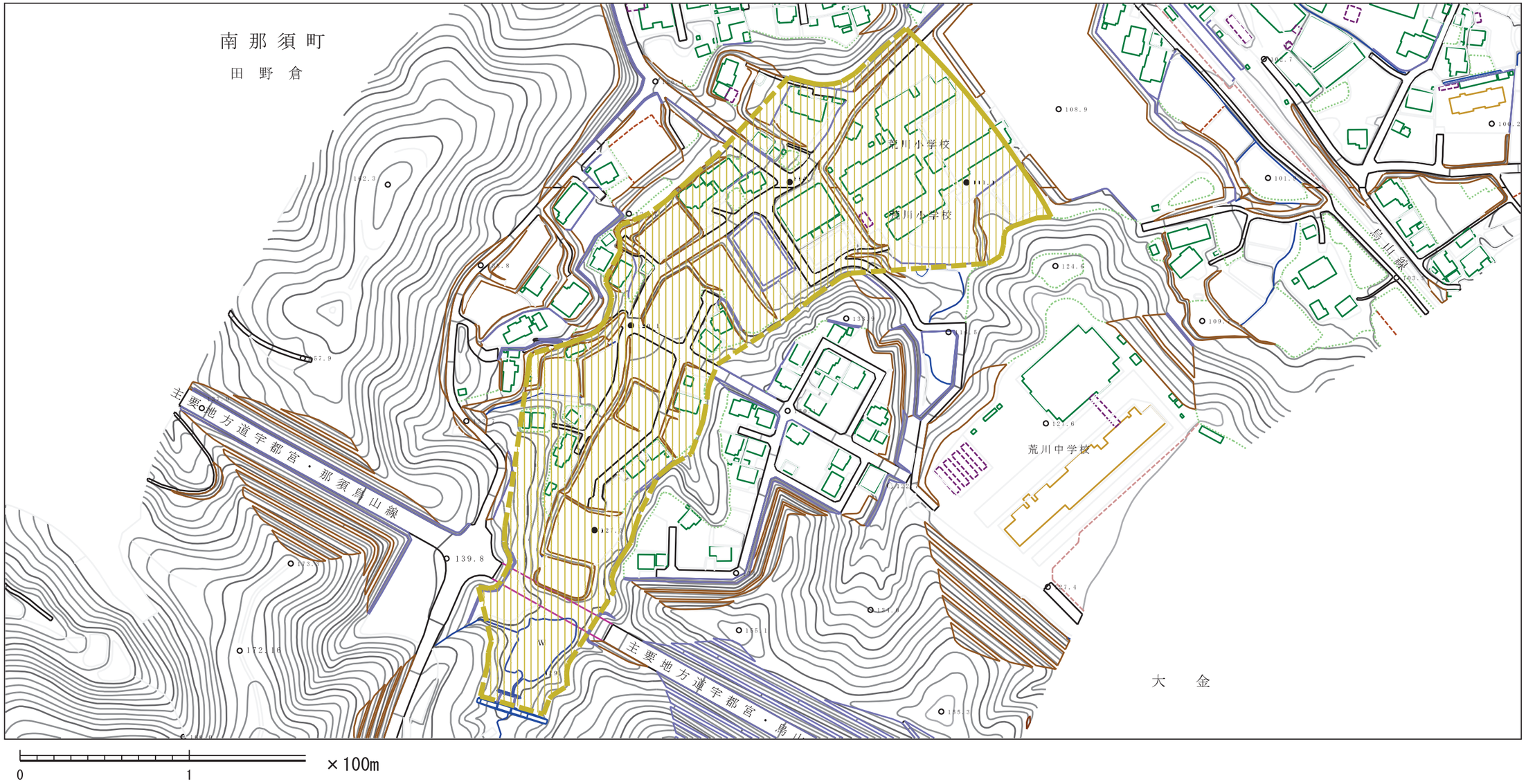

様式－２（土） 土砂災害警戒区域 区域図	土砂災害防止法施行令第二条の基準に該当する区域 （土砂災害警戒区域）	N 縮尺 1:2,500	自然現象の種類	土石流	渓流番号	I 81001
			告示番号	警戒区域405号 特別警戒区域406号	渓流名	大金沢(1)
			告示年月日	令和6年8月2日	所在地	栃木県那須烏山市大金

参考資料

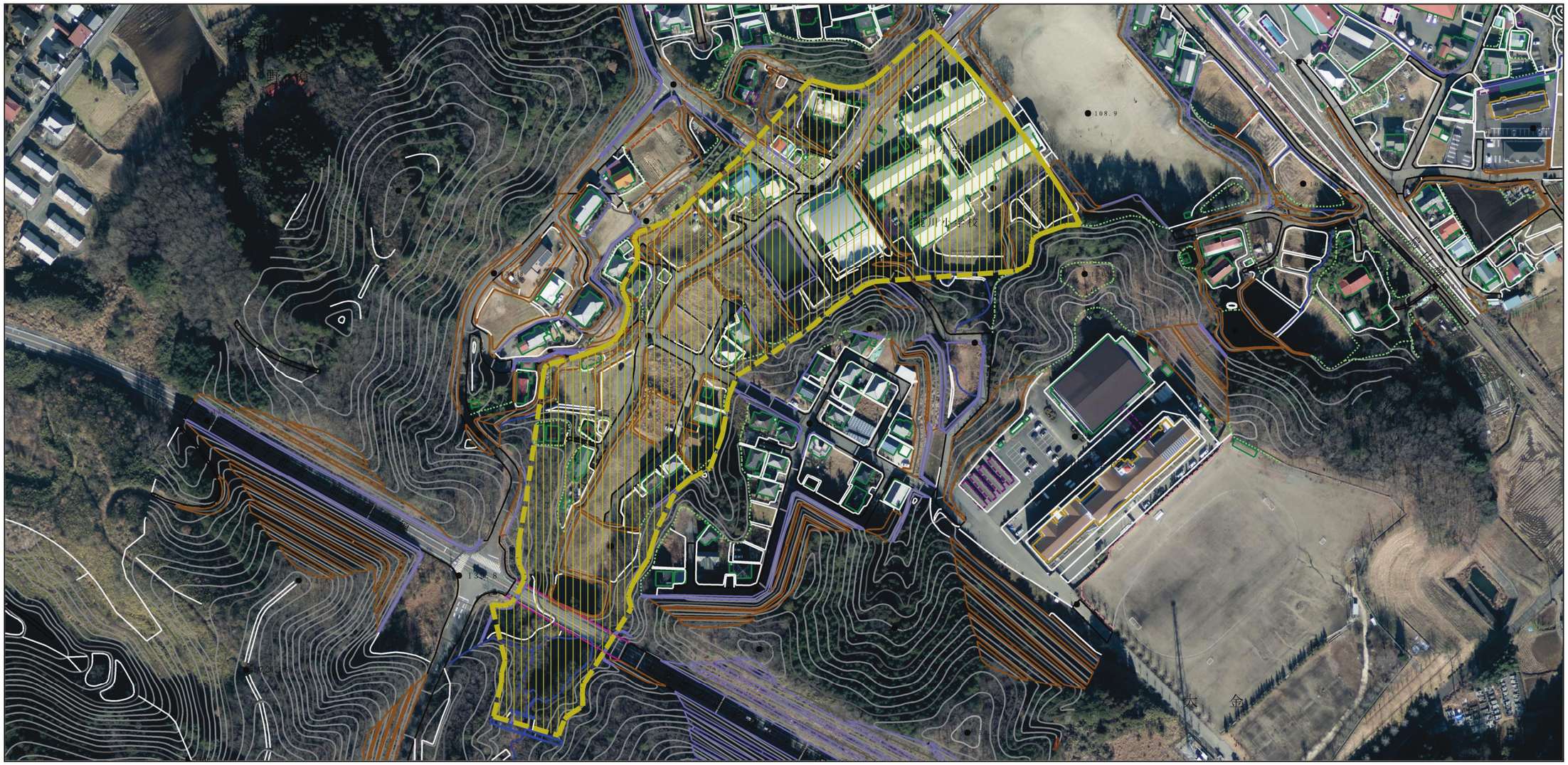

0　1　×100m

参考資料	土砂災害防止法施行令第二条の基準に該当する区域 （土砂災害警戒区域）	N 縮尺 1:2,500	自然現象の種類	土石流	渓流番号	I 81001
			告示番号	警戒区域405号 特別警戒区域406号	渓流名	大金沢(1)
			告示年月日	令和6年8月2日	所在地	栃木県那須烏山市大金

土砂災害警戒区域等の指定の公示に係る図書　（その１）

（1/200,000）

（1/25,000）

様式－１（土） 土砂災害警戒区域・土砂災害特別警戒区域 位置図	自然現象の種類	土石流
	渓流番号	I 81001
	渓流名	大金沢(2)
	所在地	栃木県那須烏山市大金

この地図は、国土地理院長の承認を得て、同院発行の20万分の1・2万5千分の1の地形図を複製したものである。（認証番号　平○中復　第○○号・認証番号　平○中復　第○○号）

土砂災害警戒区域等の指定の公示に係る図書（その2）

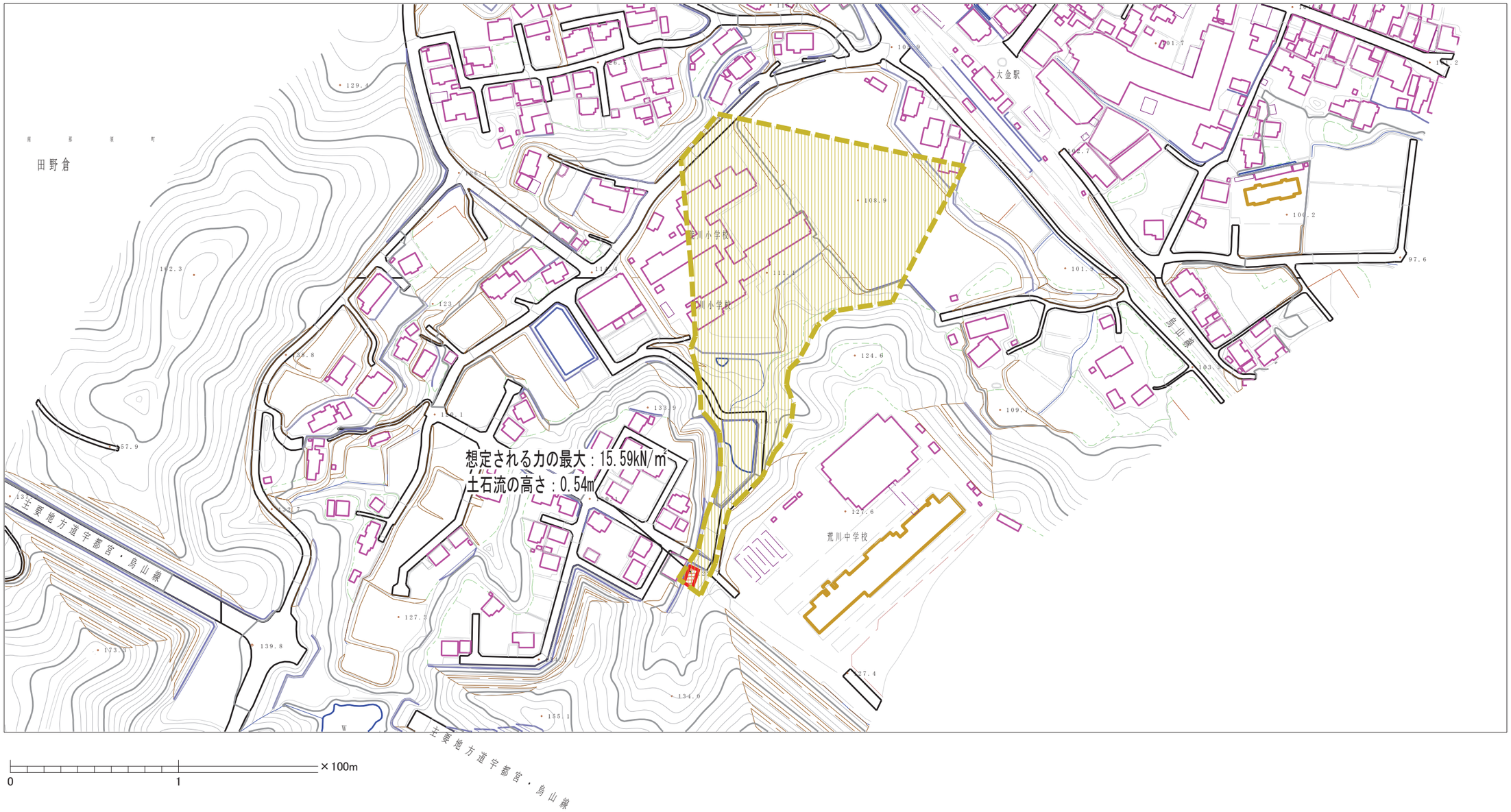

様式－2（土） 土砂災害警戒区域・土砂災害特別警戒区域 区域図	土砂災害防止法施行令第二条の基準に該当する区域（土砂災害警戒区域）			N	自然現象の種類	土石流	渓流番号	I 81001
	土砂災害防止法施行令第三条の基準に該当する区域（土砂災害特別警戒区域）	土石流の高さが1m超える場合、土石等の移動による力が50kN/m²を超える区域		縮尺 1:2,500	告示番号	警戒区域405号 特別警戒区域406号	渓流名	大金沢(2)
		土石流の高さが1m超える場合、土石等の移動による力が50kN/m²を超えない区域			告示年月日	令和6年8月2日	所在地	栃木県那須烏山市大金
		その他の区域						

参考資料（その3）

参考資料	土砂災害防止法施行令第二条の基準に該当する区域（土砂災害警戒区域）			N	自然現象の種類	土石流	渓流番号	I 81001
	土砂災害防止法施行令第三条の基準に該当する区域（土砂災害特別警戒区域）	土石流の高さが1m超える場合、土石等の移動による力が50kN/m²を超える区域		縮尺 1:2,500	告示番号	警戒区域405号 特別警戒区域406号	渓流名	大金沢(2)
		土石流の高さが1m超える場合、土石等の移動による力が50kN/m²を超えない区域			告示年月日	令和6年8月2日	所在地	栃木県那須烏山市大金
		その他の区域						