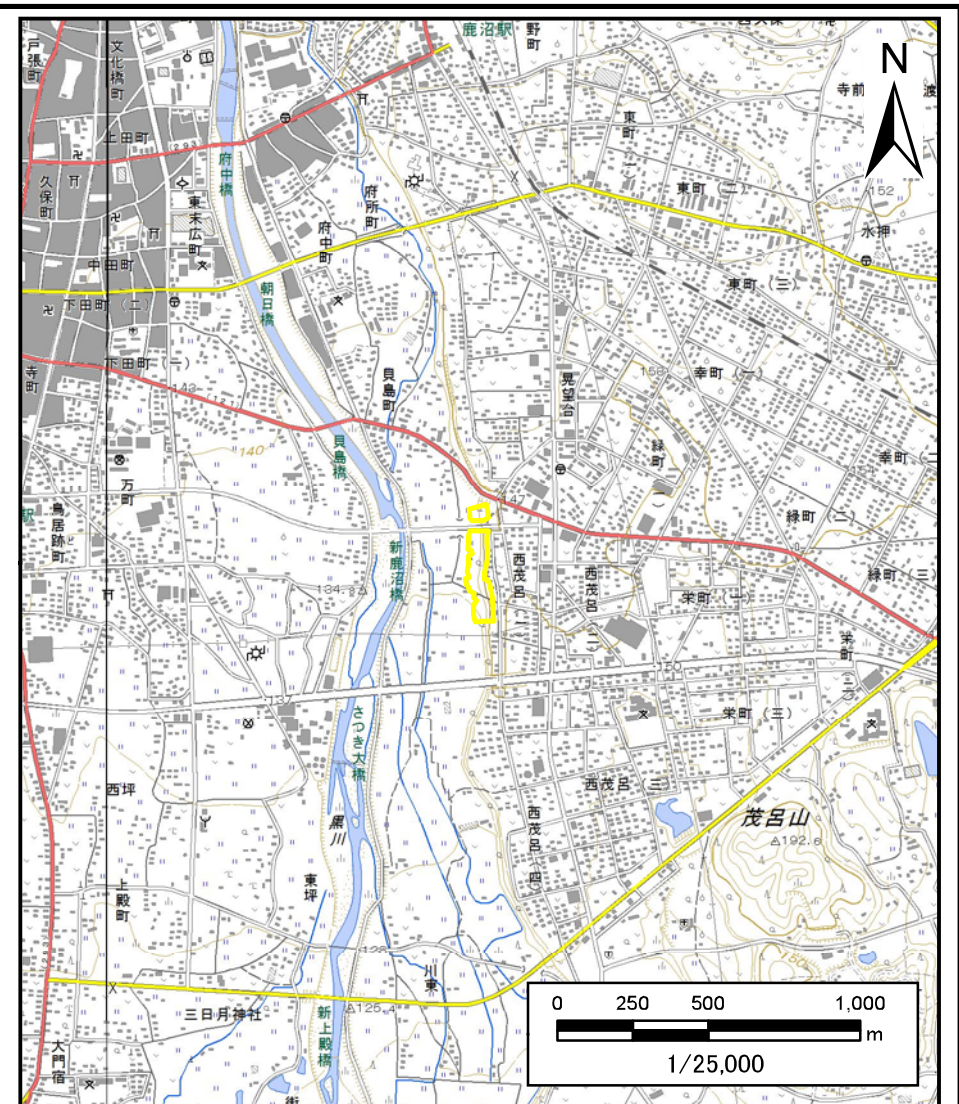


土砂災害警戒区域等の指定の公示に係る図書（その1）



(1/200,000)



(1/25,000)

様式-1(急) 土砂災害警戒区域・土砂災害特別警戒区域 位置図	自然現象の種類	急傾斜地の崩壊
	箇所番号	205-I-019
	箇所名	鳩胸
	所在地	鹿沼市西茂呂一丁目

この地図は、国土地理院長の承認を得て、同院発行の電子地形図25000及び電子地形図20万を複製したものである。(承認番号 平29情複 第1053号)

土砂災害警戒区域等の指定の公示に係る図書(その2)



図中の数字は横断測線番号を示す

様式-2(急)

土砂災害警戒区域・土砂災害特別警戒区域
区域図(その1)

土砂災害防止法施行令第二条の基準に該当する区域

土砂災害防止法
施行令第三条の
基準に該当する
区域

	z ↙

縮尺
1:2,500

自然現象
の種類

告示番号

告示年月日

急傾斜地の崩壊

警戒区域第42号
特別警戒区域第44号

令和元年5月21日

箇所番号

箇所名

所在地

205-I-019

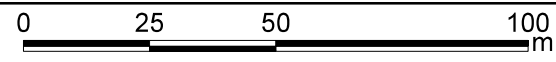
鳩胸

鹿沼市西茂呂一丁目

土砂災害警戒区域等の指定の公示に係る図書(その2-1)



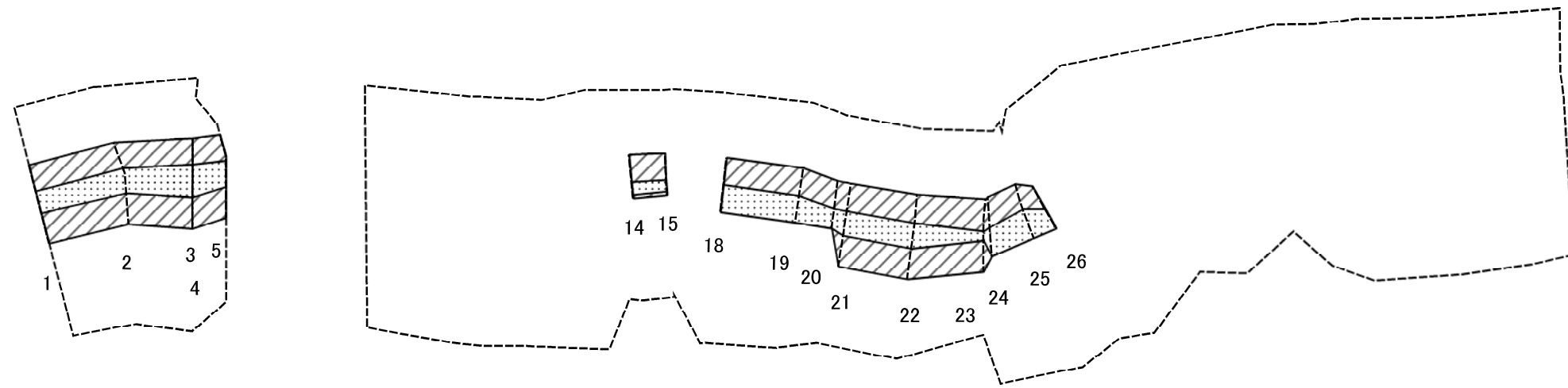
図中の数字は横断測線番号を示す



様式-2-1(急)
土砂災害警戒区域・土砂災害特別警戒区域
区域図(その2)

土砂災害防止法施行令第二条の基準に該当する区域		自然現象の種類	急傾斜地の崩壊	箇所番号	205-I-019
土砂災害防止法施行令第三条の基準に該当する区域		告示番号	警戒区域第42号 特別警戒区域第44号	箇所名	鳩胸
土砂等の(移動)高さが1m以下の場合、土砂等の移動による力が100kN/mを超える区域		縮尺	1:1,500	告示年月日	令和元年5月21日
土砂等の堆積の高さが3mを超える区域		所在地	鹿沼市西茂呂一丁目		
それ以外の区域					

土砂災害警戒区域等の指定の公示に係る図書(その2-2)

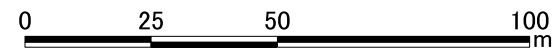
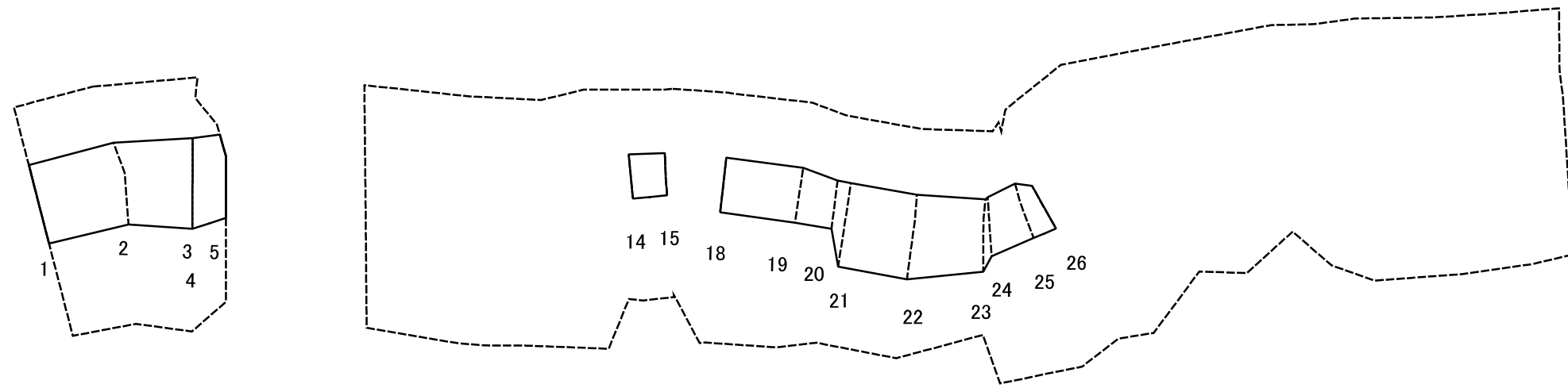


0 25 50 100
m

図中の数字は横断測線番号を示す

様式-2-2(急) 土砂災害特別警戒区域の区域区分図 (急傾斜地の崩壊に伴う土石等の移動により 建築物の地上部に作用すると想定される力)	土砂災害防止法施行令第二条の基準に該当する区域		自然現象 の種類 急傾斜地の崩壊	箇所番号	205-I-019
	土砂災害防止法 施行令第三条の 基準に該当する 区域			告示番号	警戒区域第42号 特別警戒区域第44号
	それ以外の区域		縮尺 1:1,500	告示年月日	令和元年5月21日

土砂災害警戒区域等の指定の公示に係る図書(その2-3)



図中の数字は横断測線番号を示す

様式-2-3(急) 土砂災害特別警戒区域の区域区分図 (急傾斜地の崩壊に伴う土石等の堆積により 建築物の地上部に作用すると想定される力)	土砂災害防止法施行令第二条の基準に該当する区域		自然現象の種類 急傾斜地の崩壊	箇所番号	205-I-019
	土砂災害防止法施行令第三条の基準に該当する区域			告示番号	警戒区域第42号 特別警戒区域第44号
	それ以外の区域		縮尺	告示年月日	令和元年5月21日

土砂災害警戒区域等の指定の公示に係る図書(その3)

横断測線の区間	土石等の移動により建築物の地上部に作用すると想定される力				土石等の堆積により建築物の地上部に作用すると想定される力				横断測線の区間	土石等の移動により建築物の地上部に作用すると想定される力				土石等の堆積により建築物の地上部に作用すると想定される力			
	土石等の(移動)高さが1m以下の場合、土石等の移動による力が100kN/m ² を超える区域		それ以外の区域		土石等の堆積の高さが3mを超える区域		それ以外の区域			土石等の(移動)高さが1m以下の場合、土石等の移動による力が100kN/m ² を超える区域		それ以外の区域		土石等の堆積の高さが3mを超える区域		それ以外の区域	
	力の大きさのうち最大のもの(kN/m ²)	土石等の高さ(m)	力の大きさのうち最大のもの(kN/m ²)	土石等の高さ(m)	力の大きさのうち最大のもの(kN/m ²)	土石等の高さ(m)	力の大きさのうち最大のもの(kN/m ²)	土石等の高さ(m)		力の大きさのうち最大のもの(kN/m ²)	土石等の高さ(m)	力の大きさのうち最大のもの(kN/m ²)	土石等の高さ(m)	力の大きさのうち最大のもの(kN/m ²)	土石等の高さ(m)	力の大きさのうち最大のもの(kN/m ²)	土石等の高さ(m)
1 ~ 2	121.70	1.00	100.00	1.00	-	-	13.54	2.68	27 ~ 28	-	-	-	-	-	-	-	
2 ~ 3	126.70	1.00	100.00	1.00	-	-	13.54	2.68	28 ~ 29	-	-	-	-	-	-	-	
3 ~ 4	-	-	-	-	-	-	-	-	29 ~ 30	-	-	-	-	-	-	-	
4 ~ 5	126.70	1.00	100.00	1.00	-	-	12.11	2.40	30 ~ 31	-	-	-	-	-	-	-	
5 ~ 6	-	-	-	-	-	-	-	-	31 ~ 32	-	-	-	-	-	-	-	
6 ~ 7	-	-	-	-	-	-	-	-	32 ~ 33	-	-	-	-	-	-	-	
7 ~ 8	-	-	-	-	-	-	-	-	33 ~ 34	-	-	-	-	-	-	-	
8 ~ 9	-	-	-	-	-	-	-	-	34 ~ 35	-	-	-	-	-	-	-	
9 ~ 10	-	-	-	-	-	-	-	-	35 ~ 36	-	-	-	-	-	-	-	
10 ~ 11	-	-	-	-	-	-	-	-	~								
11 ~ 12	-	-	-	-	-	-	-	-	~								
12 ~ 13	-	-	-	-	-	-	-	-	~								
13 ~ 14	-	-	-	-	-	-	-	-	~								
14 ~ 15	113.58	1.00	100.00	1.00	-	-	11.56	2.29	~								
15 ~ 16	-	-	-	-	-	-	-	-	~								
16 ~ 17	-	-	-	-	-	-	-	-	~								
17 ~ 18	-	-	-	-	-	-	-	-	~								
18 ~ 19	125.94	1.00	100.00	1.00	-	-	12.36	2.45	~								
19 ~ 20	123.60	1.00	100.00	1.00	-	-	12.04	2.38	~								
20 ~ 21	118.39	1.00	100.00	1.00	-	-	11.08	2.19	~								
21 ~ 22	118.76	1.00	100.00	1.00	-	-	11.08	2.19	~								
22 ~ 23	118.76	1.00	100.00	1.00	-	-	11.06	2.19	~								
23 ~ 24	123.31	1.00	100.00	1.00	-	-	11.78	2.33	~								
24 ~ 25	128.46	1.00	100.00	1.00	-	-	12.50	2.47	~								
25 ~ 26	128.46	1.00	100.00	1.00	-	-	12.72	2.52	~								
26 ~ 27	-	-	-	-	-	-	-	-	~								

様式-3(急) 建築物の構造の規制に必要な衝撃に関する事項	自然現象の種類	急傾斜地の崩壊	箇所番号	205-I-019
	告示番号	警戒区域第42号 特別警戒区域第44号	箇所名	鳩胸
	告示年月日	令和元年5月21日	所在地	鹿沼市西茂呂一丁目