栃木県災害年報

（令和５（2023）年中の自然災害の概要）

栃木県危機管理防災局危機管理課

目　　次

第１　本書の解説

１　栃木県災害年報とは…… 1

２　災害の定義…… 2

３　被害状況中の語句の解説…… 2

（１）人的被害の定義…… 2

（２）住家被害の定義…… 3

（３）非住家被害の定義…… 4

（４）その他の被害の定義…… 4

（５）被害金額…… 6

（６）公共施設被害市町村数…… 7

４　観測データの値の記号等の見方…… 8

５　主に被害を受けた市町について…… 8

６　気象概況中の天気について…… 8

７　出典一覧…… 8

第２　気象・地震関係の解説

１　雨の強さと降り方…… 10

２　風の強さと吹き方…… 11

３　地震について…… 12

（１）地震の揺れと状況…… 12

（２）長周期地震動について…… 13

４　突風について…… 14

（１）竜巻などの激しい突風について…… 14

（２）藤田スケールについて…… 15

（３）日本版改良藤田（JEF）スケールについて…… 16

５　栃木県内の地域気象観測所配置図…… 17

６　栃木県内の震度計設置箇所配置図…… 19

第３　災害の概要

１　本年の災害の特徴…… 20
２　被害状況…… 20
３　災害別被害額…… 20
４　分類別被害額…… 20
５　災害一覧表とそれぞれの災害の概要…… 21
６　令和５（２０２３）年の被害状況一覧…… 76

第４　過去１０年間のデータ

１　被害状況一覧…… 79
２　災害による被害額…… 81
３　災害別被害状況一覧…… 82
４　分類別被害状況一覧…… 83

第５　全国の災害による被害状況

１　人的被害（死者・行方不明者・負傷者数合計）…… 84
２　死者・行方不明者数…… 85
３　負傷者数…… 86
４　住家被害（全壊・半壊・一部破損棟数合計）…… 87
５　全壊棟数…… 88

付属資料

１－１　県災害対策本部設置状況一覧…… 90
１－２　市町災害対策本部設置状況一覧…… 91
２－１　災害救助法適用状況一覧…… 93
３－１　茂木水害時（昭和 61（1986）年）避難勧告・避難指示発令状況　95
３－２　那須水害時（平成 10（1998）年）避難勧告・避難指示発令状況　96

３－３　関東・東北豪雨災害時（平成 27(2015)年）避難勧告・避難指示発令状況　97
３－４　関東・東北豪雨災害時（平成２７（２０１５）年）避難所等（自主避難所を除く）の設置状況　102
３－５　令和元年東日本台風災害時（令和元(2019)年）避難勧告・避難指示発令状況　104
３－６　令和元年東日本台風災害時（令和元(2019)年）避難所等（自主避難所を除く）の設置状況　113
４－１　被災者生活再建支援法に基づく被災者生活再建支援制度　126
４－２　栃木県被災者生活再建支援制度……　130
５－１　平成 28（2016）年熊本地震における栃木県職員の派遣状況……　132
５－２　平成 30（2018）年７月豪雨における栃木県職員の派遣状況……　133
５－３　平成 30（2018）年北海道胆振東部地震における栃木県職員の派遣状況　133
５－４　令和元（2019）年房総半島台風における栃木県職員の派遣状況　134
５－５　令和６（2024）年能登半島地震における栃木県職員の派遣状況　134

第１　本書の解説

１　栃木県災害年報とは

本書は、令和５（2023）年中に発生した災害について、毎年、消防庁へ報告している被害状況（第３災害の概要、６「令和５（2023）年の被害状況一覧」）をベースに、個々の災害発生時の天気図、気象概況、気象注意報、警報の発表状況等を付け加えて災害の全体像をわかりやすくまとめたものである。

また、災害の種類により、以下の情報についても記載している。

	災害の種類							
	台風	大雨	強風	突風	大雪・降雪	降ひょう	雪崩	地震
１日の降水量	○	○				○		
最大風速	○		○	○			○	
１日の降雪量					○		○	
最深積雪					○		○	
突風の種類				○				
藤田スケール				○				
最大震度								○
長周期地震動								○

・１日の降水量

当日の０時０１分～２４時００分の降水量

・県内最大風速

栃木県内１９観測所で記録した１０分間の平均風速の最大値

・１日の降雪量

当日の０時０１分～２４時００分の降雪量

・最深積雪

１日（０時０１分～２４時００分）に記録した積雪の深さの最大値

※積雪の深さ

地面に積もった雪の深さ（積雪計で１時間ごとに観測）

・長周期地震動

後述（Ｐ１３）参照

・突風の種類

後述（Ｐ１４）参照

・藤田スケール

後述（Ｐ１５～Ｐ１６）参照

２　災害の定義

本書でいう「災害」とは、暴風、豪雨、豪雪、洪水、高潮、地震、津波、その他の異常な自然現象又は大規模な事故のうち火災を除いたものである。

出典：災害報告取扱要領（S45.4.10　消防防第 246 号消防庁長官）

３　被害状況中の語句の解説

（１）人的被害の定義

ア　死者

当該災害が原因で死亡し、死体を確認したもの又は死体を確認できないが、死亡したことが確実な者とする。また、「災害関連死者」とは、当該災害による負傷の悪化又は避難生活等における身体的負担による疾病により死亡し、災害弔慰金の支給等に関する法律（昭和 48 年法律第 82 号）に基づき災害が原因で死亡したものと認められたもの（実際には災害弔慰金が支給されていないものも含めるが、当該災害が原因で所在が不明なものは除く。）とする。

イ　行方不明者

当該災害が原因で所在不明となり、かつ、死亡の疑いのある者とする。

ウ　重傷者

当該災害により負傷し、医師の治療を受け、又は受ける必要のある者のうち１月以上の治療を要する見込みのものとする。

エ　軽傷者

当該災害により負傷し、医師の治療を受け、又は受ける必要のある者のうち１月未満で治療できる見込みのものとする。

（２）住家被害の定義

「住家」とは、現実に居住のため使用している建物をいい、社会通念上の住家であるかどうかを問わない。

ア　全壊

住家がその居住のための基本的機能を喪失したもの、すなわち、住家全部が倒壊、流失、埋没したもの、又は住家の損壊(ここでいう「損壊」とは、住家が被災により損傷、劣化、傾斜等何らかの変化を生じることにより、補修しなければ元の機能を復元し得ない状況に至ったものをいう。以下同じ。)が甚だしく、補修により元通りに再使用することが困難なもので、具体的には、住家の損壊若しくは流出した部分の床面積がその住家の延べ床面積の 70%以上に達した程度のもの、又は住家の主要な構成要素(ここでいう「主要な構成要素」とは、住家の構成要素のうち造作等を除いたものであって、住家の一部として固定された設備を含む。以下同じ。)の経済的被害を住家全体に占める損害割合で表し、その住家の損害割合が 50%以上に達した程度のものとする。

イ　半壊

住家がその居住のための基本的機能の一部を喪失したもの、すなわち、住家の損壊が甚だしいが、補修すれば元通りに再使用できる程度のもので、具体的には、損壊部分がその住家の延べ床面積の 20%以上 70%未満のもの、又は住家の主要な構成要素の経済的被害を住家全体に占める損害割合で表し、その住家の損害割合が 20%以上 50%未満のものとする。

ウ　一部破損

全壊及び半壊に至らない程度の住家の破損で、補修を必要とする程度のものとする。ただし、ガラスが数枚破損した程度のごく小さなものは除く。

エ　床上浸水

住家の床より上に浸水したもの及び全壊・半壊には該当しないが、土砂竹木のたい積により一時的に居住することができないものとする。

オ　床下浸水

床上浸水に至らない程度に浸水したものとする。

（３）非住家被害の定義（全壊又は半壊の被害を受けたもののみを記載）

住家以外の建物で他の被害個所項目に属さないものとする。これらの施設に人が居住しているときは、当該部分は住家とする。

ア　公共建物

役場庁舎、公民館、公立保育所等の公用又は公共の用に供する建物とする。

イ　その他

公共建物以外の倉庫、土蔵、車庫等の建物とする。

（４）その他の被害の定義

ア　田の流失、埋没

田の耕土が流失し、又は砂利等のたい積のため、耕作が不能になったものとする。

イ　田の冠水

稲の先端が見えなくなる程度に水につかったものとする。

ウ　畑の流失、埋没

「ア　田の流失、埋没」に準ずる。

エ　畑の冠水

「イ　田の冠水」に準ずる。

オ　学校

学校教育法（昭和 22 年法律第 26 号）第１条に規定する学校をいい、具体的には、幼稚園、小学校、中学校、義務教育学校、高等学校、中等教育学校、特別支援学校、大学及び高等専門学校における教育の用に供する施設とする。

カ　道路

道路法（昭和 27 年法律第 180 号）第２条第１項に規定する道路のうち、橋りょうを除いたものとする。

キ　橋りょう

道路を連結するために河川、運河等の上に架設された橋とする。

ク　河川

河川法（昭和 39 年法律第 167 号）が適用され、若しくは準用される河川若しくはその他の河川又はこれらのものの維持管理上必要な堤防、護岸、水利、床止その他の施設若しくは沿岸を保全するために防護することを必要とする河岸とする。

ケ　砂防

砂防法（明治 30 年法律第 29 号）第１条に規定する砂防施設、同法第３条の規定によって同法が準用される砂防のための施設又は同法第３条の２の規定によって同法が準用される天然の河岸とする。

コ　清掃施設

ごみ処理及びし尿処理施設とする。

サ　鉄道不通

汽車、電車等の運行が不能となった程度の被害とする。

シ　被害船舶

ろかいのみをもって運転する舟以外の舟で、船体が没し、航行不能になったもの及び流失し、所在が不明になったもの、並びに修理しなければ航行できない程度の被害を受けたものとする。

ス　電話

災害により通話不能となった電話の回線数とする。

セ　電気

災害により停電した戸数のうち最も多く停電した時点における戸数とする。

ソ　水道

上水道又は簡易水道で断水している戸数のうち最も多く断水した時点における戸数とする。

タ　ガス

一般ガス事業又は簡易ガス事業で供給停止となっている戸数のうち最も多く供給停止となった時点における戸数とする。

チ　ブロック塀

倒壊したブロック塀又は石堀の箇所数とする。

ツ　り災世帯

災害により全壊、半壊及び床上浸水の被害を受け通常の生活を維持できなくなった生計を一にしている世帯とする。

例えば寄宿舎、下宿その他これに類する施設に宿泊するもので共同生活を営んでいるものについては、これを一世帯として扱い、また同一家屋の親子、夫婦であっても、生活が別であれば分けて扱うものとする。

テ　り災者

り災世帯の構成員とする。

ト　火災発生

地震又は火山噴火に起因する火災件数とする。

（５）被害金額

ア　公立文教施設

公立の文教施設とする。

イ　農林水産業施設

農林水産業施設災害復旧事業費国庫補助の暫定措置に関する法律（昭和 25 年法律第 169 号）による補助対象となる施設をいい、具体的には、農地、農業用施設、林業用施設、漁港施設及び共同利用施設とする。

ウ　公共土木施設

公共土木施設災害復旧事業費国庫負担法（昭和 26 年法律第 97 号）による国庫負担の対象となる施設をいい、具体的には、河川、海岸、砂防施設、林地荒廃防止施設、道路、港湾及び漁港とする。

エ　その他の公共施設

公立文教施設、農林水産業施設及び公共土木施設以外の公共施設をいい、例えば庁舎、公民館、児童館、都市施設等の公用又は公共の用に供する施設とする。

オ　農産被害

農林水産業施設以外の農産被害（ビニールハウス、農作物等）とする。

カ　林産被害

農林水産業施設以外の林産被害（立木、苗木等）とする。

キ　畜産被害

農林水産業施設以外の畜産被害（家畜、畜舎等）とする。

ク　水産被害

農林水産業施設以外の水産被害（のり、漁具、漁船等）とする。

ケ　商工被害

建物以外の商工被害（工業原材料、商品、生産機械器具等）とする。

コ　その他

上記に係る被害以外のものとする。

（６）公共施設被害市町村数

公立文教施設、農林水産業施設、公共土木施設及びその他の公共施設の被害を受けた市町村の数とする。

出典：災害報告取扱要領（S45.4.10　消防防第246号消防庁長官）

4　観測データの値の記号等の見方

記号	内容
-	該当現象、または該当現象による量等がない場合を示す。
0	該当現象による量はあるが、１に足りない場合を示す。
0.0	該当現象による量はあるが、0.1に足りない場合を示す。 ただし、降水量の場合は0.5mmに足りない場合0.0とする。
)	観測結果にやや疑問がある値および資料が許容範囲内で欠けた状態で統計した、準正常値を示す。統計に用いる場合は一部の例外を除いて原則正常値と同等に扱う値を示す。
]	許容範囲を超えて欠けた状態で観測及び統計した、資料不足値を示す。 通常は統計に用いないが、少なくともそれ以上（以下）であるといえる場合は特定の統計に利用できることがある。
×	欠測、または欠測のため合計値や平均値等が求められない場合を示す。
///	欠測または観測を行っていない場合、またはそれにより合計値や平均値等を求められない場合を示す。
空白	観測を行っていない場合、またはそれにより合計値や平均値等が求められない場合を示す。また、通信障害や、1960年以前等のデータ掲載がない場合も示す。
#	かなりの疑問がある観測値を示す。統計上は欠測と同等に扱う。

（気象庁HP「値欄の記号の説明」および同HP「気象観測統計の解説」内PDF

「第３章　品質と均質性」より一部改変）

5　主に被害を受けた市町について

人的被害・住家被害・非住家被害のいずれかがあった市町とする。

6　気象概況中の天気について

昼：０６時～１８時

夜：１８時～翌日０６時

7　出典一覧

第３　災害の概要中

（１）天気図、気象概況

・気象庁ＨＰ「日々の天気図」

https://www.data.jma.go.jp/yoho/hibiten/index.html

（２）気象注意報・警報の発令状況

・宇都宮地方気象台編集「栃木県の気象概況（令和５年（2023 年）１月～12月)」

https://www. data.jma.go.jp/utsunomiya/kishou/report_index.html

（３）突風に関する情報

・気象庁ＨＰ「竜巻等の突風データベース」

https://www.data.jma.go.jp/stats/data/bosai/tornado/

（４）降水量・風速・積雪の深さ・最深積雪等の気象情報

・気象庁ＨＰ「過去の気象データ」

https://www.data.jma.go.jp/stats/etrn/index.php

（５）地震情報

・宇都宮地方気象台「栃木県の地震概況 2023 年（令和５年)」

https://www.data.jma.go.jp/utsunomiya/chishou/gaikyo/j2023.pdf

・気象庁ＨＰ「震度データベース検索」

https://www.data.jma.go.jp/eqdb/data/shindo/index.html

※上記以外については、各データ及びグラフの下部に出典元を記載。

各ＨＰのＵＲＬ等はいずれも 2024 年９月時点。

第２　気象・地震関係の解説

１　雨の強さと降り方

<table>
<tr><th>1時間雨量
(mm)</th><th>予報用語</th><th>人の受けるイメージ</th><th>人への影響</th><th>屋内
(木造住宅を想定)</th><th>屋外の様子</th><th>車に乗っていて</th></tr>
<tr><td>10以上～
20未満</td><td>やや強い雨</td><td>ザーザーと降る</td><td>地面からの跳ね返りで
足元がぬれる</td><td>雨の音で話し声が
良く聞き取れない</td><td rowspan="2">地面一面に水たまりができる</td><td></td></tr>
<tr><td>20以上～
30未満</td><td>強い雨</td><td>どしゃ降り</td><td rowspan="2">傘をさしていても
ぬれる</td><td rowspan="4">寝ている人の半数くらいが
雨に気がつく</td><td>ワイパーを速くしても見づらい</td></tr>
<tr><td>30以上～
50未満</td><td>激しい雨</td><td>バケツをひっくり返したように
降る</td><td>道路が川のようになる</td><td>高速走行時、車輪と路面の間に
水膜が生じブレーキが効かなくなる
（ハイドロプレーニング現象）</td></tr>
<tr><td>50以上～
80未満</td><td>非常に
激しい雨</td><td>滝のように降る
（ゴーゴーと降り続く）</td><td rowspan="2">傘は全く役に立た
なくなる</td><td rowspan="2">水しぶきであたり一面が
白っぽくなり、視界が悪くなる</td><td rowspan="2">車の運転は危険</td></tr>
<tr><td>80以上～</td><td>猛烈な雨</td><td>息苦しくなるような
圧迫感がある。恐怖を感ずる</td></tr>
</table>

（注１）大雨によって災害が起こるおそれのあるときは大雨注意報や洪水注意報を、重大な災害が起こるおそれのあるときは大雨警報や洪水警報を、さらに重大な災害が起こるおそれが著しく大きいときは大雨特別警報を発表して警戒や注意を呼びかけます。なお、警報や注意報の基準は地域によって異なります。

（注２）数年に一度程度しか発生しないような短時間の大雨を観測・解析したときには記録的短時間大雨情報を発表します。この情報が発表されたときは、お住まいの地域で、土砂災害や浸水害、中小河川の洪水害の発生につながるような猛烈な雨が降っていることを意味しています。なお、情報の基準は地域によって異なります。

（出典：気象庁 HP）

2　風の強さと吹き方

風の強さ（予報用語）	平均風速（m/s）	おおよその時速	速さの目安	人への影響	屋外・樹木の様子	走行中の車	建造物	おおよその瞬間風速（m/s）
やや強い風	10以上 15未満	～50km	一般道路の自動車	風に向かって歩きにくくなる。 傘がさせない。	樹木全体が揺れ始める。 電線が揺れ始める。	道路の吹流しの角度が水平になり、 高速運転中では横風に流される感覚を受ける。	樋(とい)が揺れ始める。	20
強い風	15以上 20未満	～70km		風に向かって歩けなくなり、 転倒する人も出る。 高所での作業はきわめて危険。	電線が鳴り始める。 看板やトタン板が外れ始める。	高速運転中では、横風に流される 感覚が大きくなる。	屋根瓦・屋根葺材がはがれるものがある。 雨戸やシャッターが揺れる。	30
非常に強い風	20以上 25未満	～90km	高速道路の自動車	何かにつかまっていないと 立っていられない。 飛来物によって負傷するおそれがある。	細い木の幹が折れたり、 根の張っていない木が倒れ始める。 看板が落下・飛散する。 道路標識が傾く。	通常の速度で運転するのが 困難になる。	屋根瓦・屋根葺材が飛散するものがある。 固定されていないプレハブ小屋が移動、 転倒する。 ビニールハウスのフィルム(被覆材)が広範囲に破れる。	40
	25以上 30未満	～110km						
猛烈な風	30以上 35未満	～125km	特急電車	屋外での行動は極めて危険。		走行中のトラックが横転する。	固定の不十分な金属屋根の葺材がめくれる。 養生の不十分な仮設足場が崩落する。	50
	35以上 40未満	～140km			多くの樹木が倒れる。 電柱や街灯で倒れるものがある。 ブロック壁で倒壊するものがある。		外装材が広範囲にわたって飛散し、 下地材が露出するものがある。	60
	40以上	140km～					住家で倒壊するものがある。 鉄骨構造物で変形するものがある。	

（注1）強風によって災害が起こるおそれのあるときは強風注意報を、暴風によって重大な災害が発生するおそれのあるときは暴風警報を、さらに重大な災害が起こるおそれが著しく大きいときは暴風特別警報を発表して警戒や注意を呼びかけます。
なお、警報や注意報の基準は地域によって異なります。
（注2）平均風速は10分間の平均、瞬間風速は3秒間の平均です。風の吹き方は絶えず強弱の変動があり、瞬間風速は平均風速の1.5倍程度になることが多いですが、大気の状態が不安定な場合等は3倍以上になることがあります。
（注3）この表を使用される際は、以下の点にご注意下さい。
1. 風速は地形や周りの建物などに影響されますので、その場所での風速は近くにある観測所の値と大きく異なることがあります。
2. 風速が同じであっても、対象となる建物、構造物の状態や風の吹き方によって被害が異なる場合があります。この表では、ある風速が観測された際に、通常発生する現象や被害を記述していますので、これより大きな被害が発生したり、逆に小さな被害にとどまる場合もあります。
3. 人や物への影響は日本風工学会の「瞬間風速と人や街の様子との関係」 を参考に作成しています。今後、表現など実状と合わなくなった場合には内容を変更することがあります。

（出典：気象庁 HP）

3　地震について

（１）地震の揺れと状況

●人の体感・行動、屋内の状況、屋外の状況

震度階級	人の体感・行動	屋内の状況	屋外の状況
0	人は揺れを感じないが、地震計には記録される。	－	－
1	屋内で静かにしている人の中には、揺れをわずかに感じる人がいる。	－	－
2	屋内で静かにしている人の大半が、揺れを感じる。眠っている人の中には、目を覚ます人もいる。	電灯などのつり下げ物が、わずかに揺れる。	－
3	屋内にいる人のほとんどが、揺れを感じる。歩いている人の中には、揺れを感じる人もいる。眠っている人の大半が、目を覚ます。	棚にある食器類が音を立てることがある。	電線が少し揺れる。
4	ほとんどの人が驚く。歩いている人のほとんどが、揺れを感じる。眠っている人のほとんどが、目を覚ます。	電灯などのつり下げ物は大きく揺れ、棚にある食器類は音を立てる。座りの悪い置物が、倒れることがある。	電線が大きく揺れる。自動車を運転していて、揺れに気付く人がいる。
5弱	大半の人が、恐怖を覚え、物につかまりたいと感じる。	電灯などのつり下げ物は激しく揺れ、棚にある食器類、書棚の本が落ちることがある。座りの悪い置物の大半が倒れる。固定していない家具が移動することがあり、不安定なものは倒れることがある。	まれに窓ガラスが割れて落ちることがある。電柱が揺れるのがわかる。道路に被害が生じることがある。
5強	大半の人が、物につかまらないと歩くことが難しいなど、行動に支障を感じる。	棚にある食器類や書棚の本で、落ちるものが多くなる。テレビが台から落ちることがある。固定していない家具が倒れることがある。	窓ガラスが割れて落ちることがある。補強されていないブロック塀が崩れることがある。据付けが不十分な自動販売機が倒れることがある。自動車の運転が困難となり、停止する車もある。
6弱	立っていることが困難になる。	固定していない家具の大半が移動し、倒れるものもある。ドアが開かなくなることがある。	壁のタイルや窓ガラスが破損、落下することがある。
6強	立っていることができず、はわないと動くことができない。 揺れにほんろうされ、動くこともできず、飛ばされることもある。	固定していない家具のほとんどが移動し、倒れるものが多くなる。	壁のタイルや窓ガラスが破損、落下する建物が多くなる。補強されていないブロック塀のほとんどが崩れる。
7		固定していない家具のほとんどが移動したり倒れたりし、飛ぶこともある。	壁のタイルや窓ガラスが破損、落下する建物がさらに多くなる。補強されているブロック塀も破損するものがある。

（出典：気象庁 HP）

（２）長周期地震動について

地震が起きると様々な周期を持つ揺れ（地震動）が発生します。ここでいう「周期」とは、揺れが１往復するのにかかる時間のことです。南海トラフ地震のような規模の大きい地震が発生すると、周期の長いゆっくりとした大きな揺れ（地震動）が生じます。

このような地震動のことを長周期地震動といいます。

建物には固有の揺れやすい周期（固有周期）があります。地震波の周期と建物の固有周期が一致すると共振して、建物が大きく揺れます。

高層ビルの固有周期は低い建物の周期に比べると長いため、長周期の波と「共振」しやすく、共振すると高層ビルは長時間にわたり大きく揺れます。また、高層階の方がより大きく揺れる傾向があります。

長周期地震動により高層ビルが大きく長く揺れることで、室内の家具や什器が転倒・移動したり、エレベーターが故障することがあります。（以上、（出典：気象庁 HP））

長周期地震動については、気象庁が長周期地震動階級を導入にあわせて、長周期地震動階級と人の体感や室内の状況とを関連づけることを目的として、これまでの調査研究をもとに、下記のとおり長周期地震動階級関連解説表を策定しています。

長周期地震動階級	人の体感・行動	室内の状況	備考
長周期地震動階級１ （やや大きな揺れ）	室内にいたほとんどの人が揺れを感じる。 驚く人もいる。	ブラインドなど吊り下げものが大きく揺れる。	－
長周期地震動階級２ （大きな揺れ）	室内で大きな揺れを感じ、物につかまりたいと感じる。物につかまらないと歩くことが難しいなど、行動に支障を感じる。	キャスター付き什器がわずかに動く。棚にある食器類、書棚の本が落ちることがある。	－
長周期地震動階級３ （非常に大きな揺れ）	立っていることが困難になる。	キャスター付き什器が大きく動く。固定していない家具が移動することがあり、不安定なものは倒れることがある。	間仕切壁などにひび割れ・亀裂が入ることがある。
長周期地震動階級４ （極めて大きな揺れ）	立っていることができず、はわないと動くことができない。揺れにほんろうされる。	キャスター付き什器が大きく動き、転倒するものがある。固定していない家具の大半が移動し、倒れるものもある。	間仕切壁などにひび割れ・亀裂が多くなる。

（出典：気象庁 HP）

4　突風について

（1）竜巻などの激しい突風について

発達した積乱雲からは、竜巻、ダウンバースト、ガストフロントといった、激しい突風をもたらす現象が発生します。主な突風の種類は以下のとおりです。

突風の種類		特徴
竜巻	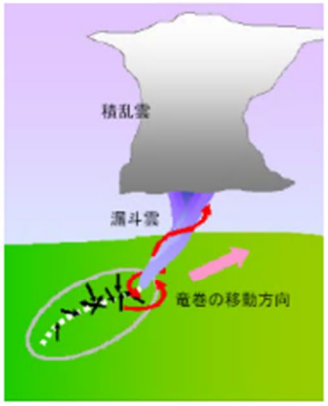	積乱雲に伴う強い上昇気流により発生する激しい渦巻きで、多くの場合、漏斗状または柱状の雲を伴います。被害域は、幅数十～数百メートルで、長さ数キロメートルの範囲に集中しますが、数十キロメートルに達したこともあります。
ダウンバースト	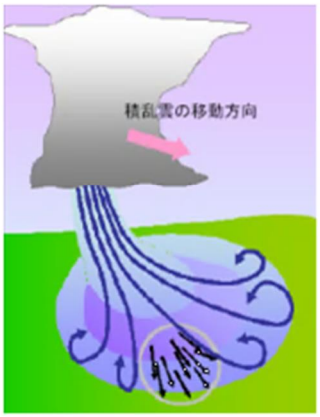	積乱雲から吹き降ろす下降気流が地表に衝突して水平に吹き出す激しい空気の流れです。吹き出しの広がりは数百メートルから十キロメートル程度で、被害地域は円形あるいは楕円形など面的に広がる特徴があります。
ガストフロント	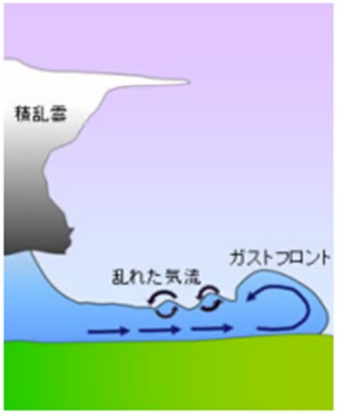	積乱雲の下で形成された冷たい（重い）空気の塊が、その重みにより温かい（軽い）空気の側に流れ出すことによって発生します。水平の広がりは竜巻やダウンバーストより大きく、数十キロメートル以上に達することもあります。

（出典：気象庁 HP）

（２）藤田スケールについて

竜巻などの激しい突風をもたらす現象は、既存の風速計から風速の実測値を得ることが困難です。このため、1971 年にシカゴ大学の藤田哲也博士により、竜巻やダウンバーストなどの突風により発生した被害の状況から風速を大まかに推定する藤田スケール（Ｆスケール）が考案されました。

被害が大きいほどＦの値が大きく、風速が大きかったことを示します。日本では、これまでＦ４以上の竜巻は観測されていません。

F0	17～32m/s （約15秒間の平均）	テレビのアンテナなどの弱い構造物が倒れる。小枝が折れ、根の浅い木が傾くこともある。非住家が壊れるかもしれない。
F1	33～49m/s （約10秒間の平均）	屋根瓦が飛び、ガラス窓が割れる。ビニールハウスの被害甚大。根の弱い木は倒れ、強い木は幹が折れたりする。走っている自動車が横風を受けると、道から吹き落とされる。
F2	50～69m/s （約7秒間の平均）	住家の屋根がはぎとられ、弱い非住家は倒壊する。大木が倒れたりねじ切られる。自動車が道から吹き飛ばされ、汽車が脱線することがある。
F3	70～92m/s （約5秒間の平均）	壁が押し倒され住家が倒壊する。非住家はバラバラになって飛散し、鉄骨づくりでもつぶれる。汽車は転覆し、自動車はもち上げられて飛ばされる。森林の大木でも、大半折れるか倒れるかし、引き抜かれることもある。
F4	93～116m/s （約4秒間の平均）	住宅がバラバラになってあたりに飛散し、弱い非住家は跡形もなく吹き飛ばされてしまう。鉄骨づくりでもペシャンコ。列車が吹き飛ばされ、自動車は何十メートルも空中飛行する。1トン以上ある物体が降ってきて、危険この上もない。
F5	117～142m/s （約3秒間の平均）	住家は跡形もなく吹き飛ばされるし、立木の皮がはぎとられてしまったりする。自動車、列車などがもち上げられて飛行し、とんでもないところまで飛ばされる。数トンもある物体がどこからともなく降ってくる。

（出典：気象庁HP）

（３）日本版改良藤田(JEF)スケールについて

突風の強さ（風速）の評定には、「藤田スケール」が世界で広く用いられていますが、藤田スケールは米国で考案されたものであり、日本の建築物等の被害に対応していないこと、評定に用いることのできる被害の指標が９種類と限られていること、幅を持った大まかな風速しか評定できないこと等の課題がありました。

気象庁では、この藤田スケールを改良し、より精度良く突風の風速を評定することができる「日本版改良藤田スケール（ＪＥＦスケール)」を平成 27（2015）年 12 月に策定し、平成 28（2016）年４月より突風調査に使用しています。

階級	風速の範囲 （３秒平均）	主な被害の状況（参考）
ＪＥＦ０	２５～３８m/s	・木造の住宅において、目視でわかる程度の被害、飛散物による窓ガラスの損壊が発生する。比較的狭い範囲の屋根ふき材が浮き上がったり、はく離する。 ・園芸施設において、被覆材（ビニルなど）がはく離する。パイプハウスの鋼管が変形したり、倒壊する。 ・物置が移動したり、横転する。 ・自動販売機が横転する。 ・コンクリートブロック塀（鉄筋なし）の一部が損壊したり、大部分が倒壊する。 ・樹木の枝（直径2cm～8cm）が折れたり、広葉樹（腐朽有り）の幹が折損する。
ＪＥＦ１	３９～５２m/s	・木造の住宅において、比較的広い範囲の屋根ふき材が浮き上がったり、はく離する。屋根の軒先又は野地板が破損したり、飛散する。 ・園芸施設において、多くの地域でプラスチックハウスの構造部材が変形したり、倒壊する。 ・軽自動車や普通自動車（コンパクトカー）が横転する。 ・通常走行中の鉄道車両が転覆する。 ・地上広告板の柱が傾斜したり、変形する。 ・道路交通標識の支柱が傾倒したり、倒壊する。 ・コンクリートブロック塀（鉄筋あり）が損壊したり、倒壊する。 ・樹木が根返りしたり、針葉樹の幹が折損する。
ＪＥＦ２	５３～６６m/s	・木造の住宅において、上部構造の変形に伴い壁が損傷（ゆがみ、ひび割れ等）する。また、小屋組の構成部材が損壊したり、飛散する。 ・鉄骨造倉庫において、屋根ふき材が浮き上がったり、飛散する。 ・普通自動車（ワンボックス）や大型自動車が横転する。 ・鉄筋コンクリート製の電柱が折損する。 ・カーポートの骨組が傾斜したり、倒壊する。 ・コンクリートブロック塀（控壁のあるもの）の大部分が倒壊する。 ・広葉樹の幹が折損する。 ・墓石の棹石が転倒したり、ずれたりする。
ＪＥＦ３	６７～８０m/s	・木造の住宅において、上部構造が著しく変形したり、倒壊する。 ・鉄骨系プレハブ住宅において、屋根の軒先又は野地板が破損したり飛散する、もしくは外壁材が変形したり、浮き上がる。 ・鉄筋コンクリート造の集合住宅において、風圧によってベランダ等の手すりが比較的広い範囲で変形する。 ・工場や倉庫の大規模な庇において、比較的狭い範囲で屋根ふき材がはく離したり、脱落する。 ・鉄骨造倉庫において、外壁材が浮き上がったり、飛散する。 ・アスファルトがはく離・飛散する。
ＪＥＦ４	８１～９４m/s	・工場や倉庫の大規模な庇において、比較的広い範囲で屋根ふき材がはく離したり、脱落する。
ＪＥＦ５	９５m/s～	・鉄骨系プレハブ住宅や鉄骨造の倉庫において、上部構造が著しく変形したり、倒壊する。 ・鉄筋コンクリート造の集合住宅において、風圧によってベランダ等の手すりが著しく変形したり、脱落する。

（出典：気象庁 HP）

5　栃木県内の地域気象観測所配置図

（出典：宇都宮地方気象台 HP）

地 域 気 象 観 測 所 一 覧 表

令和5年11月20日現在

観測所番号	観測所名	観測種目							所在地	緯度		経度		海面上の高さ(m)	風速計の高さ(m)
		雨	気温	風	日照	積雪	湿度	他		度	分	度	分		
41011	那須高原	○	○	○		○	○		那須郡那須町大島	37°	07.4′	140°	02.1′	749	6.6
41076	五十里	○	○	○			○		日光市五十里堀割	36°	55.3′	139°	41.7′	620	9.9
41091	黒磯	○	○	○			○		那須塩原市埼玉	36°	58.9′	140°	01.1′	343	9.9
41116	土呂部	○	○	○		○			日光市土呂部	36°	53.5′	139°	34.1′	925	10
41141	大田原	○	○	○			○		大田原市宇田川	36°	50.4′	140°	02.1′	188	9.9
41166	奥日光	○	○	○	○	○	○	○	日光市中宮祠 日光特別地域気象観測所	36°	44.3′	139°	30.0′	1,292	11.3
41172	日光東町	○	○	○					日光市稲荷町	36°	45.0′	139°	36.9′	561	10.4
41181	塩谷	○	○	○					塩谷郡塩谷町大字田所	36°	45.4′	139°	53.0′	225	10.5
41211	足尾	○							日光市足尾町	36°	38.8′	139°	26.9′	650	
41241	高根沢	○							塩谷郡高根沢町上高根沢台の原	36°	36.4′	139°	59.9′	148	
41247	那須烏山	○	○	○					那須烏山市森田字小塙前	36°	38.5′	140°	07.0′	82	10.5
41271	鹿沼	○	○	○					鹿沼市見野	36°	35.5′	139°	44.1′	165	10.5
41277	宇都宮	○	○	○	○	○	○	○	宇都宮市明保野町 宇都宮地方気象台	36°	32.9′	139°	52.1′	119	49.4
41311	葛生	○							佐野市豊代町	36°	25.9′	139°	35.4′	120	
41331	真岡	○	○	○					真岡市下籠谷	36°	28.6′	139°	59.2′	91	10
41356	足利	○							足利市元学町	36°	20.5′	139°	27.7′	35	
41361	佐野	○	○	○					佐野市田沼町	36°	21.8′	139°	34.2′	68	10.8
41371	栃木	○							栃木市平井町	36°	22.4′	139°	42.2′	65	
41376	小山	○	○	○					小山市出井	36°	20.3′	139°	49.8′	44	15.8

（出典：宇都宮地方気象台 HP）

6　栃木県内の震度計設置箇所配置図

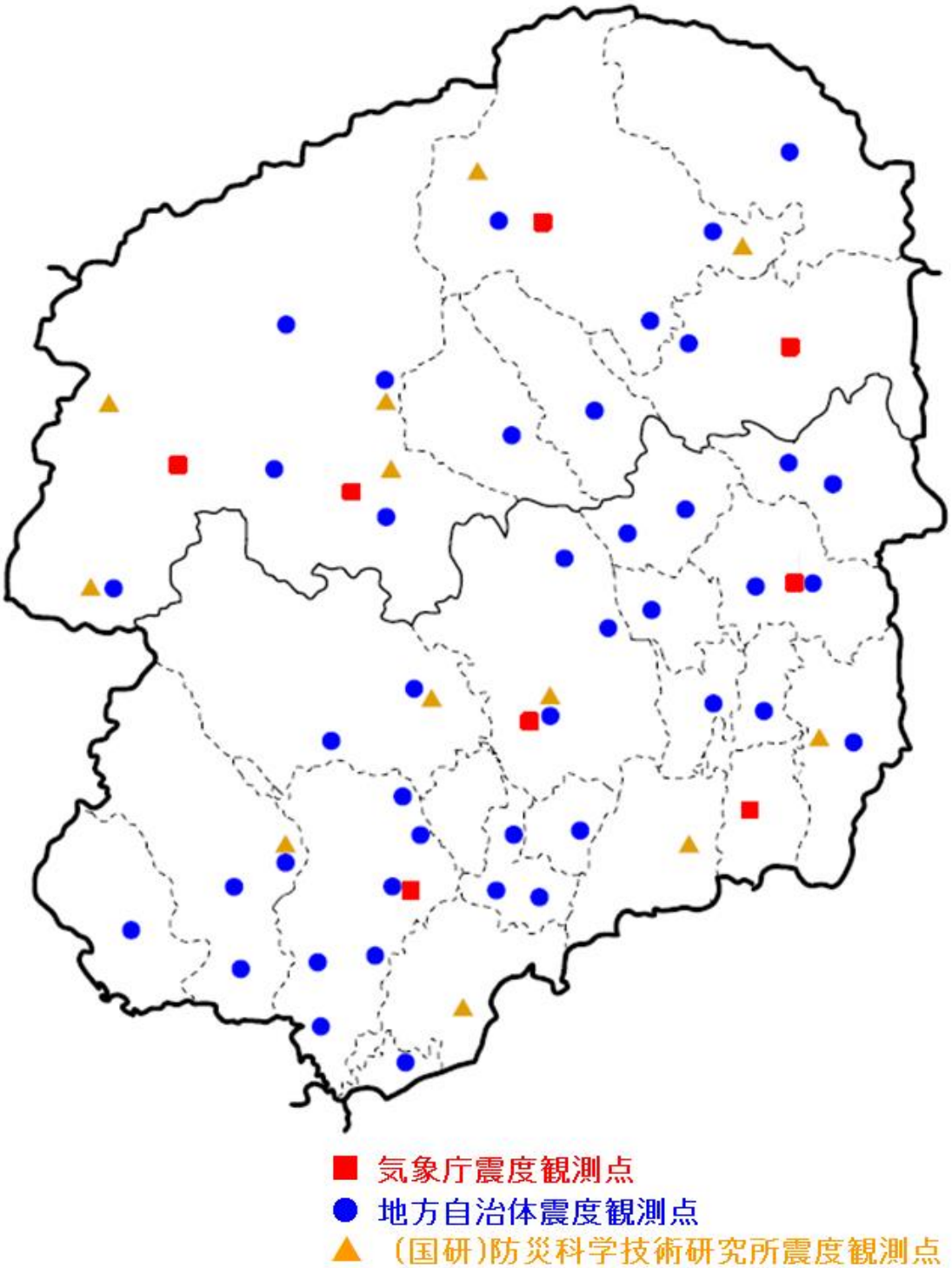

第３　災害の概要

１　本年の災害の特徴

２月、７月、９月は突風による被害が発生した。

９月は熱帯低気圧の影響で、大雨、強風、落雷による被害が発生した。

年間を通じて落雷による停電が発生した。

地震による特段の被害は発生していない。

２　被害状況

人的被害				住家被害									
死者	行方不明者	負傷者		全壊		半壊		一部破損		床上浸水		床下浸水	
		重症	軽症										
人				棟	世帯	棟	世帯	棟	世帯	棟	世帯	棟	世帯
1	0	0	1	0	0	0	0	262	263	1	1	74	74

３　災害別被害額

単位：千円

	台風	大雨	強風・突風	地震	大雪	その他（雹・雷等）	合計
金額	0	1,211,259	400,961	0	0	2,907	1,615,127
構成比	0.0%	75.0%	24.8%	0.0%	0.0%	0.2%	100.0%

４　分類別被害額

単位：千円

	公立文教施設	農林水産業施設	公共土木施設	その他の公共施設	その他						合計
					農産被害	林産被害	畜産被害	水産被害	商工被害	その他	
金額	64,160	498,950	675,675	10,947	330,135	0	0	0	0	35,260	1,615,127
構成比	4.0%	30.9%	41.8%	0.7%	20.4%	0.0%	0.0%	0.0%	0.0%	2.2%	100.0%

※2024 年４月１日時点。未査定額を除く。

※構成比については、四捨五入の関係で合計と合わない場合がある。

５　災害一覧表とそれぞれの災害の概要

番号	発生月日（曜日）	災害名	概要
1	1月24日（火）	強風	24
2	1月25日（水）	大雪	25
3	2月10日（金）	大雪	26
4	2月26日（日）	突風	28
5	3月 4日（土）	落雷	29
6	4月 7日（金）	凍上融解	30
7	5月 1日（月）	落雷	31
8	5月 8日（月）	強風	32
9	6月 2日（金）	大雨	33
10	6月10日（土）	落雷	35
11	6月13日（火）	大雨	36
12	6月14日（水）	大雨	38
13	6月22日（木）	落雷	41
14	6月28日（水）	大雨	42
15	7月 4日（火）	落雷	44
16	7月10日（月）、 7月11日（火）	大雨及び突風	45
17	7月13日（木）	大雨	49
18	7月21日（金）	強風	51
19	7月27日（木）	落雷	52

20	7月31日（月）	落雷	53
21	8月 1日（火）	大雨	54
22	8月 3日（木）	落雷	55
23	8月 9日（水）	大雨	56
24	8月10日（木）	落雷	57
25	8月17日（木）	落雷	58
26	9月 4日（月）～ 9月 6日（水）	大雨、強風、落雷	59
27	9月 7日（木）	落雷	67
28	9月11日（月）	落雷	68
29	9月19日（火）	落雷	69
30	9月20日（水）	突風	70
31	10月 5日（木）	落雷	72
32	10月10日（火）	落雷	73
33	10月28日（土）	落雷	74
34	11月19日（日）	降雪	75

【参考】令和５（２０２３）年中の地震回数　　※震度は、栃木県内の最大震度

	震度1	震度2	震度3	震度4	震度 5 弱以上	合計
1 月	6	3	1	0	0	10
2 月	7	0	0	0	0	7
3 月	0	5	1	1	0	7
4 月	7	2	0	0	0	9
5 月	7	4	1	0	0	12
6 月	10	2	0	0	0	12
7 月	5	2	3	0	0	10
8 月	5	2	0	0	0	7
9 月	6	6	0	0	0	12
10 月	6	2	0	0	0	8
11 月	4	3	0	0	0	7
12 月	4	2	1	0	0	7
合計	67	33	7	1	0	108

（出典：宇都宮地方気象台編集「栃木県の地震概況 2023 年（令和５年）」）

1　1月24日（火）強風

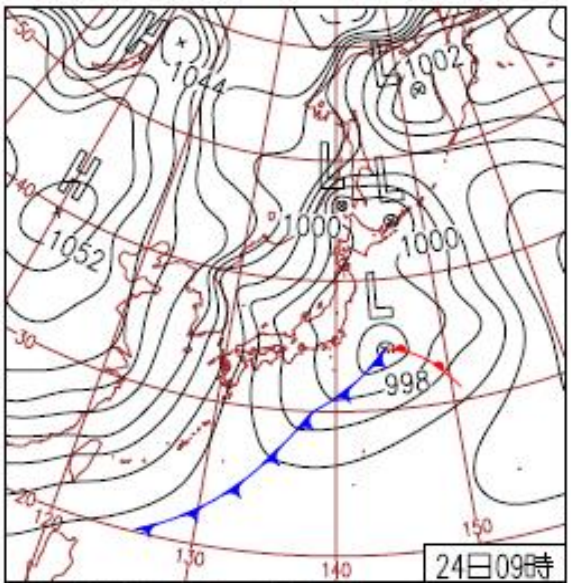

（1）気象概況（天気は主に宇都宮の天気）

低気圧が関東の東に進み西から冬型の気圧配置強まる。日本海側は雪、太平洋側でも雪や雨。岡山県津山の日降雪量44cmは観測史上1位。関東や北海道で晴れ間も。東京で夜初雪。

昼：曇後時々晴一時雨、みぞれを伴う

夜：曇後一時雪一時晴、大風を伴う

（2）県内最大風速・風向

観測所名	那須高原	五十里	黒磯	土呂部	大田原	奥日光	日光東町	塩谷	那須烏山	鹿沼
風向	西北西	北北西	北西	西北西	北西	西	北北西	北西	北北西]	北
風速（m／s）	16.6	5.6	14.0	4.3	13.5	17.0	9.1	13.3	8.7]	9.7
観測所名	宇都宮	真岡	佐野	小山						
風向	北北西	北北西	北西	北						
風速（m／s）	16.9	8.5	6.9	4.7						

（3）気象注意報・警報の発表状況

●:発表　◇:特別警報から警報　▽:特別警報から注意報　▼:警報から注意報　○:継続　解:解除
浸:浸水害　土:土砂災害　土浸:土砂災害、浸水害　　*斜体字:発表*　下線:特別警報から警報

発表時刻	警報・注意報	宇都宮市	足利市	栃木市	佐野市	鹿沼市	日光市今市	日光市日光	日光市藤原	日光市足尾	日光市栗山	小山市	真岡市	大田原市	矢板市	那須塩原市	さくら市	那須烏山市	下野市	上三川町	益子町	茂木町	市貝町	芳賀町	壬生町	野木町	塩谷町	高根沢町	那須町	那珂川町
2023/ 1/24 10:55	大雪注意報						●	●	●	●	●				●	●											●		●	
	風雪注意報						●	●	●	●	●			●	●	●											●		●	
	雷注意報	●	●	●	●	●	●	●	●	●	●	●	●	●	●	●	●	●	●	●	●	●	●	●	●	●	●	●	●	●
	強風注意報	●	●	●	●	●						●	●				●	●	●	●	●	●	●	●	●	●		●		●
	なだれ注意報						●	●	●	●	●				●	●											●		●	
	低温注意報	●	●	●	●	●	●	●	●	●	●	●	●	●	●	●	●	●	●	●	●	●	●	●	●	●	●	●	●	●
2023/ 1/24 19:12	大雪注意報						○	○	○	○	○				○	○											○		○	
	風雪注意報						○	○	○	○	○			○	○	○											○		○	
	雷注意報	○	○	○	○	○	○	○	○	○	○	○	○	○	○	○	○	○	○	○	○	○	○	○	○	○	○	○	○	○
	強風注意報	○	○	○	○	○						○	○				○	○	○	○	○	○	○	○	○	○		○		○
	なだれ注意報						○	○	○	○	○				○	○											○		○	
	低温注意報	○	○	○	○	○	○	○	○	○	○	○	○	○	○	○	○	○	○	○	○	○	○	○	○	○	○	○	○	○
2023/ 1/24 22:36	大雪注意報						○	○	○	○	○				○	○											○		○	
	風雪注意報						○	○	○	○	○			○	○	○											○		○	
	雷注意報	解	解	解	解	解	解	解	解	解	解	解	解	解	解	解	解	解	解	解	解	解	解	解	解	解	解	解	解	解
	強風注意報	○	○	○	○	○						○	○				○	○	○	○	○	○	○	○	○	○		○		○
	なだれ注意報						○	○	○	○	○				○	○											○		○	
	低温注意報	○	○	○	○	○	○	○	○	○	○	○	○	○	○	○	○	○	○	○	○	○	○	○	○	○	○	○	○	○

（4）被害の状況等

ア　被害金額

	被害額（千円）
農産被害	18,409

2　1月25日（水）大雪

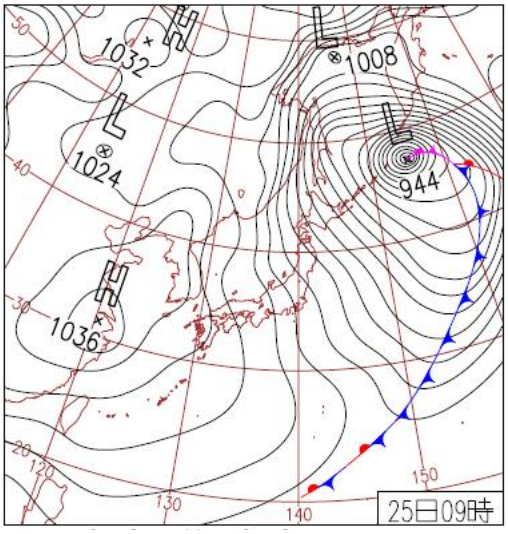

（1）気象概況（天気は主に宇都宮の天気）

非常に強い寒気流入し冬型の気圧配置続く。北日本や日本海側は雪、沖縄・奄美は曇りや雨、他も晴れや曇りで所々雪。各地で最低気温や最高気温の低い値の観測史上1位を記録。

昼：雪後曇時々晴

夜：晴時々曇

（2）1日の降雪量・最深積雪

観測所名	那須高原	土呂部	奥日光	宇都宮
降雪量合計(cm)	21	25	9	0
最深積雪(cm)	21	48	9	0

（3）気象注意報・警報の発表状況

●:発表　◇:特別警報から警報　▽:特別警報から注意報　▼:警報から注意報　○:継続　解:解除
浸:浸水害　土:土砂災害　土浸:土砂災害、浸水害　　*斜体字:発表*　**下線:特別警報から警報**

発表時刻	警報・注意報	宇都宮市	足利市	栃木市	佐野市	鹿沼市	日光市今市	日光市日光	日光市藤原	日光市足尾	日光市栗山	小山市	真岡市	大田原市	矢板市	那須塩原市	さくら市	那須烏山市	下野市	上三川町	益子町	茂木町	市貝町	芳賀町	壬生町	野木町	塩谷町	高根沢町	那須町	那珂川町
2023/ 1/25 04:25	大雪注意報						○	○	○	○	○				○	○											○		○	
	風雪注意報						○	○	○	○	○			○	○	○											○		○	
	強風注意報	○	○	○	○	○						○	○				○	○	○	○	○	○	○	○	○	○		○		○
	なだれ注意報						○	○	○	○	○				○	○											○		○	
	低温注意報	○	○	○	○	○	○	○	○	○	○	○	○	○	○	○	○	○	○	○	○	○	○	○	○	○	○	○	○	○
2023/ 1/25 08:17	大雪警報						●	●	●	●	●					●													●	
	大雪注意報	●	●	●	●	●						●	●	●	○		●	●	●	●	●	●	●	●	●	●	○	●		●
	風雪注意報	●	●	●	●	●	○	○	○	○	○	●	●	○	○	○	●	●	●	●	●	●	●	●	●	●	○	●	○	●
	強風注意報	解	解	解	解	解						解	解				解	解	解	解	解	解	解	解	解	解		解		解
	なだれ注意報						○	○	○	○	○				○	○											○		○	
	低温注意報	○	○	○	○	○	○	○	○	○	○	○	○	○	○	○	○	○	○	○	○	○	○	○	○	○	○	○	○	○
2023/ 1/25 11:56	大雪警報						○	○	○	○	○					○													○	
	大雪注意報	○	○	○	○	○						○	○	○	○		○	○	○	○	○	○	○	○	○	○	○	○		○
	風雪注意報	○	○	○	○	○	○	○	○	○	○	○	○	○	○	○	○	○	○	○	○	○	○	○	○	○	○	○	○	○
	なだれ注意報						○	○	○	○	○				○	○											○		○	
	低温注意報	○	○	○	○	○	○	○	○	○	○	○	○	○	○	○	○	○	○	○	○	○	○	○	○	○	○	○	○	○
2023/ 1/25 17:42	大雪警報						○	○	○	○	○					○													○	
	大雪注意報	解	解	解	解	解						解	解	○	○		解	解	解	解	解	解	解	解	解	解	○	解		解
	風雪注意報	解	解	解	解	解	○	○	○	○	○	解	解	解	解	解	解	解	解	解	解	解	解	解	解	解	解	解	解	解
	なだれ注意報						○	○	○	○	○				○	○											○		○	
	低温注意報	○	○	○	○	○	○	○	○	○	○	○	○	○	○	○	○	○	○	○	○	○	○	○	○	○	○	○	○	○
2023/ 1/25 20:12	大雪注意報						▼	▼	▼	▼	▼			解	○	▼											○		▼	
	風雪注意報						○	○	○	○	○																			
	なだれ注意報						○	○	○	○	○				○	○											○		○	
	低温注意報	○	○	○	○	○	○	○	○	○	○	○	○	○	○	○	○	○	○	○	○	○	○	○	○	○	○	○	○	○

（4）被害の状況等

ア　県・市町の体制

那須塩原市：8:17 災害警戒本部設置→20:12 解散

那須町：8:20 災害警戒本部設置→20:12 解散

3　２月 10 日（金）大雪

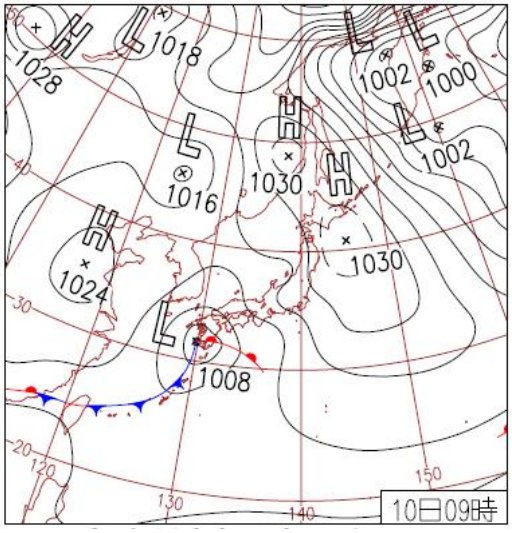

（１）気象概況（天気は主に宇都宮の天気）

気圧の谷や前線を伴った低気圧の影響で沖縄～九州は雨で激しい雨の所も。中国・四国～東北は雨や雪で内陸で大雪も。北海道は高気圧に覆われ晴れや曇り。網走で流氷接岸初日。

昼：雪時々曇後みぞれ

夜：みぞれ一時雨後晴

（２）１日の降雪量・最深積雪

観測所名	那須高原	土呂部	奥日光	宇都宮
降雪量合計(cm)	32	23	25	2
最深積雪(cm)	32	52	25	2

（３）気象注意報・警報の発表状況

●:発表　◇:特別警報から警報　▽:特別警報から注意報　▼:警報から注意報　○:継続　解:解除
浸:浸水害　土:土砂災害　土浸:土砂災害、浸水害　*斜体字:発表*　下線:特別警報から警報

発表時刻	警報・注意報	宇都宮市	足利市	栃木市	佐野市	鹿沼市	日光市今市	日光市日光	日光市藤原	日光市足尾	日光市栗山	小山市	真岡市	大田原市	矢板市	那須塩原市	さくら市	那須烏山市	下野市	上三川町	益子町	茂木町	市貝町	芳賀町	壬生町	野木町	塩谷町	高根沢町	那須町	那珂川町
2023/ 2/10 09:11	大雪注意報	●	●	●	●	●	●	●	●	●	●	●	●	●	●	●	●	●	●	●	●	●	●	●	●	●	●	●	●	●
	なだれ注意報						●	●	●	●	●				●	●											●		●	
	着雪注意報	●	●	●	●	●	●	●	●	●	●	●	●	●	●	●	●	●	●	●	●	●	●	●	●	●	●	●	●	●
2023/ 2/10 17:03	大雪警報						●	●	●	●	●				●	●											●		●	
	大雪注意報	○	○	○	○	○						○	○	○			○	○	○	○	○	○	○	○	○	○		○		○
	なだれ注意報						○	○	○	○	○				○	○											○		○	
	着雪注意報	○	○	○	○	○	○	○	○	○	○	○	○	○	○	○	○	○	○	○	○	○	○	○	○	○	○	○	○	○
2023/ 2/10 19:09	大雪警報						○	○	○	○	○			●	○	○											○		○	
	大雪注意報	○	○	○	○	○						○	○				○	○	○	○	○	○	○	○	○	○		○		○
	なだれ注意報						○	○	○	○	○				○	○											○		○	
	着雪注意報	○	○	○	○	○	○	○	○	○	○	○	○	○	○	○	○	○	○	○	○	○	○	○	○	○	○	○	○	○
2023/ 2/10 23:15	大雪警報													解																
	大雪注意報	解	解	解	解	解	▼	▼	▼	▼	▼	解	解		▼	▼	解	解	解	解	解	解	解	解	解	解	▼	解	▼	解
	なだれ注意報						○	○	○	○	○				○	○											○		○	
	着雪注意報	解	解	解	解	解	○	○	○	○	○	解	解	解	○	○	解	解	解	解	解	解	解	解	解	解	○	解	○	解

（４）被害の状況等

ア　人的被害

被害区分 ＼ 市町名	負傷者数	
	重傷	軽傷
日光市	0	1

イ　電気

530 戸

ウ　県・市町の体制

那須塩原市：17:03 災害警戒本部設置→23:18 解散

那須町：17:03 災害警戒本部設置→23:15 解散

4　2月26日（日）突風

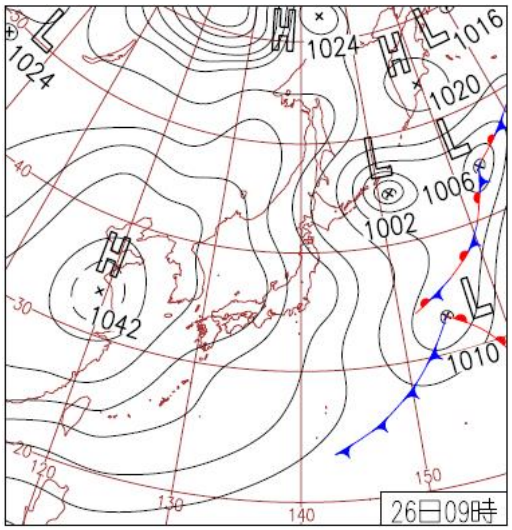

（1）気象概況（天気は主に宇都宮の天気）

冬型の気圧配置となり西～北日本日本海側は雪や雨。西から高気圧に覆われ、東海・関東甲信や、午後には西日本でも次第に晴れ。沖縄・奄美は寒気や湿った空気の影響で曇り。

昼：晴

夜：晴

（2）県内最大風速・風向

観測所名	那須高原	五十里	黒磯	土呂部	大田原	奥日光	日光東町	塩谷	那須烏山	鹿沼
風向	北西	北西	北北西	北西	西北西	西	北西	北西	北西	西北西
風速（m／s）	8.1	6.0	8.2	4.4	12.2	9.2	8.2	7.6	9.6	7.8

観測所名	宇都宮	真岡	佐野	小山
風向	北北東	北東	西	西
風速（m／s）	7.9	4.6	8.9	6.3

（3）突風の種類・藤田スケール

突風の種類	発生日時	発生場所	日本版改良藤田スケール	
不明（その他）	2月26日 14時40分頃	真岡市	F/JEF	風速
			0未満	約15m/s

（4）気象注意報・警報の発表状況

●:発表　◇:特別警報から警報　▽:特別警報から注意報　▼:警報から注意報　○:継続　解:解除
浸:浸水害　土:土砂災害　土浸:土砂災害、浸水害　*斜体字:発表*　**下線:特別警報から警報**

発表時刻	警報・注意報	宇都宮市	足利市	栃木市	佐野市	鹿沼市	日光市今市	日光市日光	日光市藤原	日光市足尾	日光市栗山	小山市	真岡市	大田原市	矢板市	那須塩原市	さくら市	那須烏山市	下野市	上三川町	益子町	茂木町	市貝町	芳賀町	壬生町	野木町	塩谷町	高根沢町	那須町	那珂川町
2023/ 2/26 04:18	強風注意報						●	●	●	●	●			●	●	●											●		●	
	乾燥注意報	○	○	○	○	○	○	○	○	○	○	○	○	○	○	○	○	○	○	○	○	○	○	○	○	○	○	○	○	○
2023/ 2/26 16:09	強風注意報						○	○	○	○	○			○	○	○											○		○	
	乾燥注意報	○	○	○	○	○	○	○	○	○	○	○	○	○	○	○	○	○	○	○	○	○	○	○	○	○	○	○	○	○
2023/ 2/26 21:05	強風注意報						解	解	解	解	解			解	解	解											解		解	
	乾燥注意報	○	○	○	○	○	○	○	○	○	○	○	○	○	○	○	○	○	○	○	○	○	○	○	○	○	○	○	○	○

（5）被害の状況等

ア　被害金額

	被害額（千円）
農産被害	1,011

5　3月4日（土）落雷

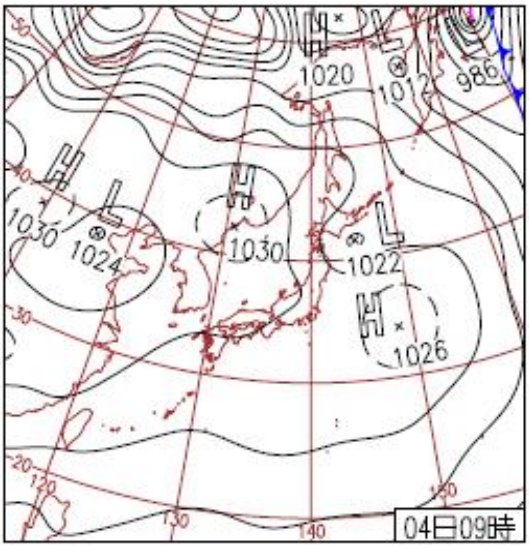

（1）気象概況（天気は主に宇都宮の天気）

低気圧や寒気の影響で、北陸と北日本の日本海側を中心に曇りや雪。他は高気圧に覆われ晴れた所が多いが、気圧の谷の影響により、午後は西日本太平洋側を中心に所々雨。

昼：晴後一時曇

夜：晴後一時曇

（2）気象注意報・警報の発表状況

●:発表　◇:特別警報から警報　▽:特別警報から注意報　▼:警報から注意報　○:継続　解:解除
浸:浸水害　土:土砂災害　土浸:土砂災害、浸水害　*斜体字:発表*　下線:特別警報から警報

発表時刻	警報・注意報	宇都宮市	足利市	栃木市	佐野市	鹿沼市	日光市今市	日光市日光	日光市藤原	日光市足尾	日光市栗山	小山市	真岡市	大田原市	矢板市	那須塩原市	さくら市	那須烏山市	下野市	上三川町	益子町	茂木町	市貝町	芳賀町	壬生町	野木町	塩谷町	高根沢町	那須町	那珂川町
2023/ 3/ 4 16:04	乾燥注意報	○	○	○	○	○	○	○	○	○	○	○	○	○	○	○	○	○	○	○	○	○	○	○	○	○	○	○	○	○
	なだれ注意報							○	○	○	○					○													○	

（3）被害の状況等

ア　電気

308 戸

６　４月７日（金）凍上融解

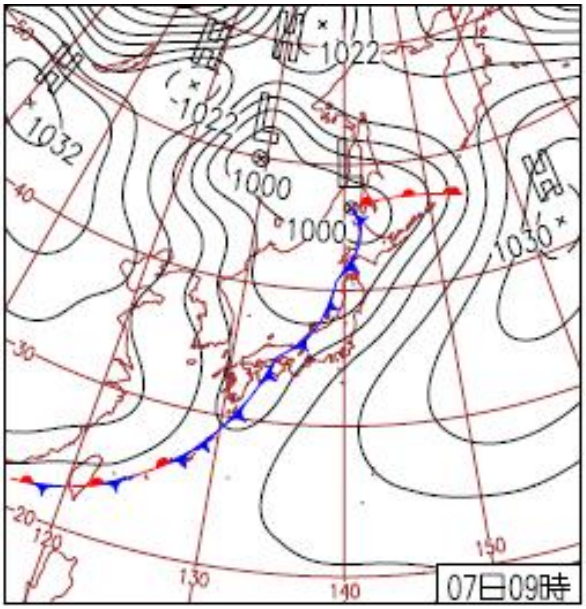

（１）気象概況（天気は主に宇都宮の天気）

前線を伴った低気圧の通過に伴い全国的に雨。高知県繁藤は連日の大雨、日降水量251㎜。青森市のサクラ開花、秋田市のサクラ満開はともに平年より15日早く最早。

昼：曇後時々雨

夜：雨後一時曇

（２）気象注意報・警報の発表状況

●:発表　◇:特別警報から警報　▽:特別警報から注意報　▼:警報から注意報　○:継続　解:解除
浸:浸水害　土:土砂災害　土浸:土砂災害、浸水害　***斜体字:発表***　**下線:特別警報から警報**

発表時刻	警報・注意報	宇都宮市	足利市	栃木市	佐野市	鹿沼市	日光市今市	日光市日光	日光市藤原	日光市足尾	日光市栗山	小山市	真岡市	大田原市	矢板市	那須塩原市	さくら市	那須烏山市	下野市	上三川町	益子町	茂木町	市貝町	芳賀町	壬生町	野木町	塩谷町	高根沢町	那須町	那珂川町
2023/ 4/ 7 04:12	強風注意報	●	●	●	●	●						●	●				●	●	●	●	●	●	●	●	●	●		●		●
	濃霧注意報				○	○	○	○	○	○	○				○	○											○		○	
2023/ 4/ 7 10:09	雷注意報	●	●	●	●	●	●	●	●	●	●	●	●	●	●	●	●	●	●	●	●	●	●	●	●	●	●	●	●	●
	強風注意報	○	○	○	○	○						○	○				○	○	○	○	○	○	○	○	○	○		○		○
	濃霧注意報				○	○	○	○	○	○	○				○	○											○		○	
2023/ 4/ 7 20:56	雷注意報	○	○	○	○	○	○	○	○	○	○	○	○	○	○	○	○	○	○	○	○	○	○	○	○	○	○	○	○	○
	強風注意報	解	解	解	解	解						解	解				解	解	解	解	解	解	解	解	解	解		解		解
	濃霧注意報				○	○	○	○	○	○	○				○	○											○		○	
2023/ 4/ 7 23:10	雷注意報	○	○	○	○	○	○	○	○	○	○	○	○	○	○	○	○	○	○	○	○	○	○	○	○	○	○	○	○	○
	濃霧注意報	●	●	●	○	○	○	○	○	○	○	●	●	●	○	○	●	●	●	●	●	●	●	●	●	●	○	●	○	●

（３）被害の状況等

ア　その他

林道：１箇所

イ　被害金額

	被害額（千円）
農産被害	2,500

7　5月1日（月）落雷

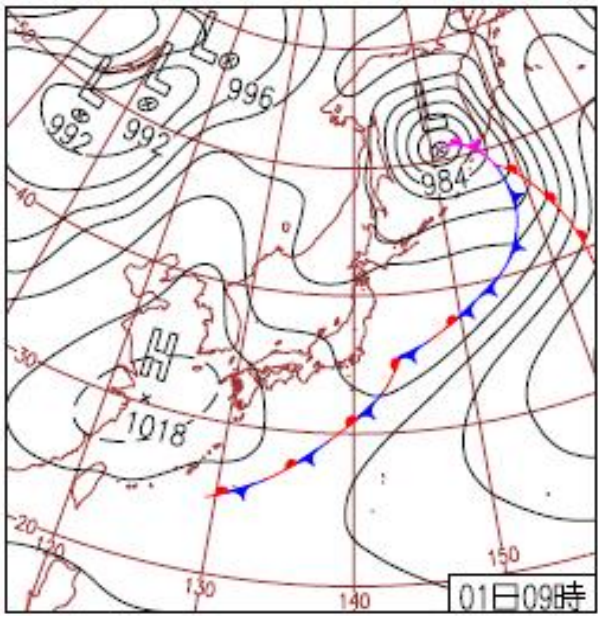

（1）気象概況（天気は主に宇都宮の天気）

前線や湿った空気の影響で沖縄・奄美や東日本太平洋側ははじめ曇りで雨の所も。他は高気圧に覆われ概ね晴れたが、強い上空寒気の影響で午後は西日本～東北は雨で雷雨の所も。

昼：曇後晴一時雨、雷を伴う

夜：雨後曇時々晴、雷・霧を伴う

（2）気象注意報・警報の発表状況

●:発表　◇:特別警報から警報　▽:特別警報から注意報　▼:警報から注意報　○:継続　解:解除
浸:浸水害　土:土砂災害　土浸:土砂災害、浸水害　*斜体字:発表*　下線:特別警報から警報

発表時刻	警報・注意報	宇都宮市	足利市	栃木市	佐野市	鹿沼市	日光市今市	日光市日光	日光市藤原	日光市足尾	日光市栗山	小山市	真岡市	大田原市	矢板市	那須塩原市	さくら市	那須烏山市	下野市	上三川町	益子町	茂木町	市貝町	芳賀町	壬生町	野木町	塩谷町	高根沢町	那須町	那珂川町
2023/ 5/ 1 04:30	雷注意報	●	●	●	●	●	●	●	●	●	●	●	●	●	●	●	●	●	●	●	●	●	●	●	●	●	●	●	●	●
2023/ 5/ 1 10:07	雷注意報	○	○	○	○	○	○	○	○	○	○	○	○	○	○	○	○	○	○	○	○	○	○	○	○	○	○	○	○	○
	強風注意報						●	●	●	●	●			●	●	●											●		●	
2023/ 5/ 1 22:22	雷注意報	解	解	解	解	解	解	解	解	解	解	解	解	解	解	解	解	解	解	解	解	解	解	解	解	解	解	解	解	解
	強風注意報						○	○	○	○	○			○	○	○											○		○	

（3）被害の状況等

ア　電気

2,812 戸

8　5月8日（月）強風

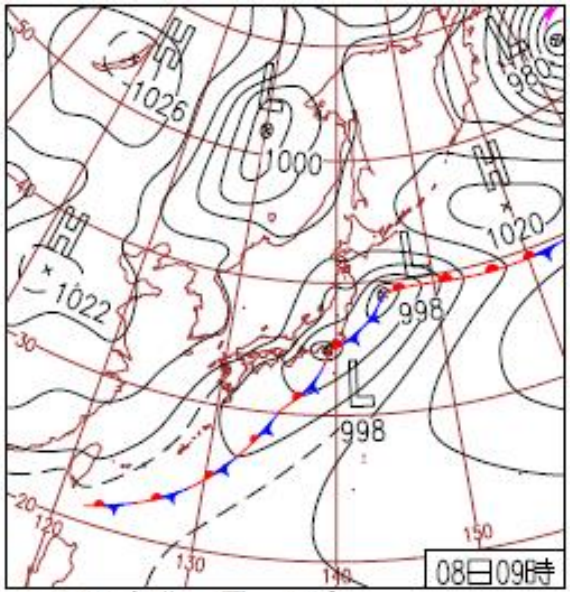

（1）気象概況（天気は主に宇都宮の天気）

低気圧や前線の影響で前日に続き全国的に雨が降り四国～関東で激しい雨。寒気の影響で東北では雪の降った所も。各地気温が上がらず、東北の10地点で最高気温が5月1位の低さ。

昼：雨後曇時々晴

夜：曇時々晴

（2）県内最大風速・風向

観測所名	那須高原	五十里	黒磯	土呂部	大田原	奥日光	日光東町	塩谷	那須烏山	鹿沼
風向	西北西	北西	北北西	北西	西北西	西南西	西北西	北西	北西	北
風速（m／s）	10.9	6.0	10.9	4.2	12.8	12.7	6.2	11.5	9.6	4.8

観測所名	宇都宮	真岡	佐野	小山
風向	北	北	東南東	南
風速（m／s）	10.1	7.4	4.0	4.4

（3）気象注意報・警報の発表状況

●:発表　◇:特別警報から警報　▽:特別警報から注意報　▼:警報から注意報　○:継続　解:解除
浸:浸水害　土:土砂災害　土浸:土砂災害、浸水害　*斜体字:発表*　下線:特別警報から警報

発表時刻	警報・注意報	宇都宮市	足利市	栃木市	佐野市	鹿沼市	日光市今市	日光市日光	日光市藤原	日光市足尾	日光市栗山	小山市	真岡市	大田原市	矢板市	那須塩原市	さくら市	那須烏山市	下野市	上三川町	益子町	茂木町	市貝町	芳賀町	壬生町	野木町	塩谷町	高根沢町	那須町	那珂川町
2023/ 5/ 8 04:03	強風注意報						●	●	●	●	●			●	●	●											●		●	
	濃霧注意報				○	○	○	○	○	○	○				○	○											○		○	
2023/ 5/ 8 10:08	強風注意報	●	●	●	●	●	○	○	○	○	○	●	●	○	○	○	●	●	●	●	●	●	●	●	●	●	○	●	○	●
	濃霧注意報				解	解	解	解	解	解	解				解	解											解		解	
2023/ 5/ 8 14:30	強風注意報	○	○	○	○	○	○	○	○	○	○	○	○	○	○	○	○	○	○	○	○	○	○	○	○	○	○	○	○	○
	霜注意報	●	●	●	●	●	●	●	●	●	●	●	●	●	●	●	●	●	●	●	●	●	●	●	●	●	●	●	●	●
2023/ 5/ 8 20:35	強風注意報	解	解	解	解	解	解	解	解	解	解	解	解	解	解	解	解	解	解	解	解	解	解	解	解	解	解	解	解	解
	霜注意報	○	○	○	○	○	○	○	○	○	○	○	○	○	○	○	○	○	○	○	○	○	○	○	○	○	○	○	○	○

（4）被害の状況等

ア　住家被害

被害区分 ＼ 市町名	一部破損		
	棟	世帯	人
日光市	2	2	5

9　6月2日（金）大雨

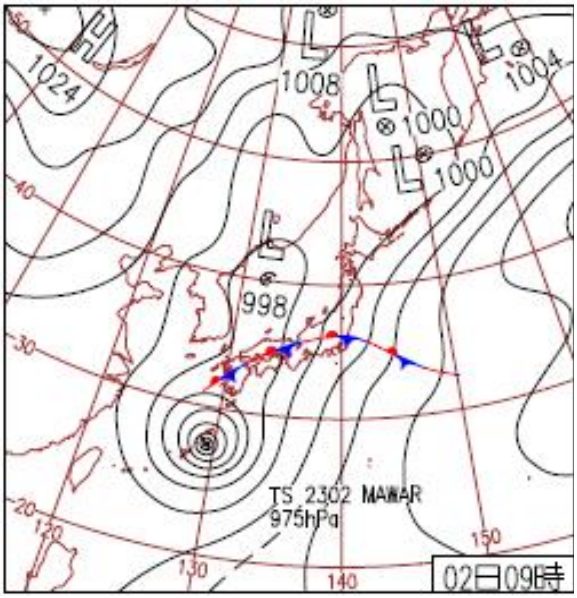

（1）気象概況（天気は主に宇都宮の天気）

全国的に雨。台風周辺の暖かく湿った空気が流入し前線活動が活発化。西～東日本太平洋側各地で対流雲が組織化し記録的大雨に。静岡県熊で492.5mm/日など、観測史上1位多数。

昼：大雨

夜：雨

（2）１日の降水量

観測所名	那須高原	五十里	黒磯	土呂部	大田原	奥日光	日光東町	塩谷	那須烏山	鹿沼
降水量（mm）※日合計	43.0	48.5	58.5	55.0	87.0	86.0	70.0	81.5	125.0	96.5
観測所名	宇都宮	真岡	佐野	小山	足尾	高根沢	葛生	足利	栃木	
降水量（mm）※日合計	115.5	117.0	101.0	111.0	86.5	108.5	100.0	91.5	104.5	

（3）気象注意報・警報の発表状況

●:発表　◇:特別警報から警報　▽:特別警報から注意報　▼:警報から注意報　○:継続　解:解除
浸:浸水害　土:土砂災害　土浸:土砂災害、浸水害　*斜体字:発表*　下線:特別警報から警報

発表時刻	警報・注意報	宇都宮市	足利市	栃木市	佐野市	鹿沼市	日光市今市	日光市日光	日光市藤原	日光市足尾	日光市栗山	小山市	真岡市	大田原市	矢板市	那須塩原市	さくら市	那須烏山市	下野市	上三川町	益子町	茂木町	市貝町	芳賀町	壬生町	野木町	塩谷町	高根沢町	那須町	那珂川町
2023/ 6/ 2 04:04	雷注意報	●	●	●	●	●	●	●	●	●	●	●	●	●	●	●	●	●	●	●	●	●	●	●	●	●	●	●	●	●
	濃霧注意報				○	○	○	○	○	○	○				○	○											○		○	
2023/ 6/ 2 10:11	大雨注意報	●	●	●	●	●	●	●	●	●	●	●	●	●	●	●	●	●			●	●	●	●		●	●	●	●	●
	雷注意報	○	○	○	○	○	○	○	○	○	○	○	○	○	○	○	○	○	○	○	○	○	○	○	○	○	○	○	○	○
	強風注意報	●	●	●	●	●						●	●				●	●	●	●	●	●	●	●	●	●		●		●
	濃霧注意報				○	○	○	○	○	○	○				○	○											○		○	
2023/ 6/ 2 13:53	大雨注意報	○	○	○	○	○	○	○	○	○	○	○	○	○	○	○	○	○	●	●	○	○	○	○	●	○	○	○	○	○
	雷注意報	○	○	○	○	○	○	○	○	○	○	○	○	○	○	○	○	○	○	○	○	○	○	○	○	○	○	○	○	○
	強風注意報	○	○	○	○	○						○	○				○	○	○	○	○	○	○	○	○	○		○		○
	濃霧注意報				○	○	○	○	○	○	○				○	○											○		○	
2023/ 6/ 2 15:48	大雨注意報	○	○	○	○	○	○	○	○	○	○	○	○	○	○	○	○	○	○	○	○	○	○	○	○	○	○	○	○	○
	雷注意報	○	○	○	○	○	○	○	○	○	○	○	○	○	○	○	○	○	○	○	○	○	○	○	○	○	○	○	○	○
	強風注意報	○	○	○	○	○						○	○				○	○	○	○	○	○	○	○	○	○		○		○
	洪水注意報	●	●	●	●							●	●					●	●	●	●	●	●	●	●	●		●		●
	濃霧注意報				○	○	○	○	○	○	○				○	○											○		○	
2023/ 6/ 2 15:56	大雨警報											*浸*																		
	大雨注意報	○	○	○	○	○	○	○	○	○	○		○	○	○	○	○	○	○	○	○	○	○	○	○	○	○	○	○	○
	雷注意報	○	○	○	○	○	○	○	○	○	○	○	○	○	○	○	○	○	○	○	○	○	○	○	○	○	○	○	○	○
	強風注意報	○	○	○	○	○						○	○				○	○	○	○	○	○	○	○	○	○		○		○
	洪水注意報	○	○	○	○							○	○					○	○	○	○	○	○	○	○	○		○		○
	濃霧注意報				○	○	○	○	○	○	○				○	○											○		○	
2023/ 6/ 2 16:17	大雨警報				*浸*							浸	*土*	*土*				*土*	*浸*		*土*	*土*	*土*	*土*						*土*
	大雨注意報	○	○	○		○	○	○	○	○	○				○	○	○			○					○	○	○	○	○	
	雷注意報	○	○	○	○	○	○	○	○	○	○	○	○	○	○	○	○	○	○	○	○	○	○	○	○	○	○	○	○	○
	強風注意報	○	○	○	○	○						○	○				○	○	○	○	○	○	○	○	○	○		○		○
	洪水注意報	○	○	○	○							○	○					○	○	○	○	○	○	○	○	○		○		○
	濃霧注意報				○	○	○	○	○	○	○				○	○											○		○	
2023/ 6/ 2 16:45	大雨警報				浸							浸	土	土				土	浸		土	土	土	土						土
	洪水警報																													●
	大雨注意報	○	○	○		○	○	○	○	○	○				○	○	○			○					○	○	○	○	○	
	雷注意報	○	○	○	○	○	○	○	○	○	○	○	○	○	○	○	○	○	○	○	○	○	○	○	○	○	○	○	○	○
	強風注意報	○	○	○	○	○						○	○				○	○	○	○	○	○	○	○	○	○		○		○
	洪水注意報	○	○	○	○							○	○	●			●	○	○	○	○	○	○	○	○	○		○		
	濃霧注意報				○	○	○	○	○	○	○				○	○											○		○	

（次ページへ続く）

●:発表　◇:特別警報から警報　▽:特別警報から注意報　▼:警報から注意報　○:継続　解:解除
浸:浸水害　土:土砂災害　土浸:土砂災害、浸水害　***斜体字:発表***　**下線:特別警報から警報**

発表時刻	警報・注意報	宇都宮市	足利市	栃木市	佐野市	鹿沼市	日光市今市	日光市日光	日光市藤原	日光市足尾	日光市栗山	小山市	真岡市	大田原市	矢板市	那須塩原市	さくら市	那須烏山市	下野市	上三川町	益子町	茂木町	市貝町	芳賀町	壬生町	野木町	塩谷町	高根沢町	那須町	那珂川町
2023/ 6/ 2 20:50	大雨警報												±	±				±			±	±	±	±						±
	大雨注意報	○	○	○	▼	○	○	○	○	○	○	▼			○	○	○		▼	○					○	○	○	○	○	
	雷注意報	○	○	○	○	○	○	○	○	○	○	○	○	○	○	○	○	○	○	○	○	○	○	○	○	○	○	○	○	○
	強風注意報	解	解	解	解	解						解	解				解	解	解	解	解	解	解	解	解	解		解		解
	洪水注意報	○	○	○	○							○	○	○			○	○	○	○	○	○	○	○	○	○		○		▼
	濃霧注意報				○	○	○	○	○	○	○				○	○											○		○	
2023/ 6/ 2 23:48	大雨警報													±				±												±
	大雨注意報	○	○	○	○	○	○	○	解	○	○	○	▼		○	○	○		解	○	▼	▼	▼	▼	解	○	○	○	○	
	雷注意報	○	○	○	○	○	○	○	○	○	○	○	○	○	○	○	○	○	○	○	○	○	○	○	○	○	○	○	○	○
	洪水注意報	○	解	○	○							○	○	○			解	○	○	解	○	○	○	○	○	解		○		○
	濃霧注意報				○	○	○	○	○	○	○				○	○											○		○	

（４）被害の状況等

ア　その他

林道：１箇所

農業用施設：３箇所

イ　被害金額

	被害額（千円）
農林水産業施設	73,706

ウ　河川の状況

17:10　五行川（芳賀町芳志戸）氾濫注意情報

18:41　小貝川（真岡市三谷）氾濫注意情報

エ　県・市町の体制

真岡市：17:00 災害対策本部設置→20:00 災害警戒本部へ移行→6/3 0:00 解散

大田原市：16:17 災害警戒本部設置→6/3 4:05 解散

益子町：19:00 災害警戒本部設置→21:00 解散

市貝町：16:52 災害警戒本部設置→6/3 9:49 解散

10　6月10日（土）落雷

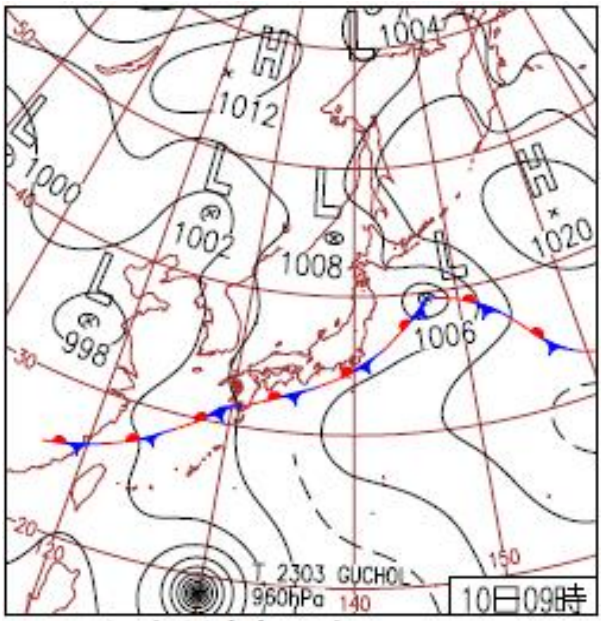

（1）気象概況（天気は主に宇都宮の天気）

前線や湿った空気の影響で沖縄・奄美や西～東日本太平洋側で雨、鹿児島県では200mm/日を超える大雨の所も。北海道は低気圧の影響で雨の所も。他ははじめ晴れたが概ね曇り。

昼：曇

夜：曇後一時雨

（2）気象注意報・警報の発表状況

●:発表　◇:特別警報から警報　▽:特別警報から注意報　▼:警報から注意報　○:継続　解:解除
浸:浸水害　土:土砂災害　土浸:土砂災害、浸水害　*斜体字:発表*　下線:特別警報から警報

発表時刻	警報・注意報	宇都宮市	足利市	栃木市	佐野市	鹿沼市	日光市今市	日光市日光	日光市藤原	日光市足尾	日光市栗山	小山市	真岡市	大田原市	矢板市	那須塩原市	さくら市	那須烏山市	下野市	上三川町	益子町	茂木町	市貝町	芳賀町	壬生町	野木町	塩谷町	高根沢町	那須町	那珂川町
2023/ 6/10 04:11	雷注意報	●	●	●	●	●	●	●	●	●	●	●	●	●	●	●	●	●	●	●	●	●	●	●	●	●	●	●	●	●
	濃霧注意報				○	○	○	○	○	○	○				○	○											○		○	
2023/ 6/10 10:08	雷注意報	○	○	○	○	○	○	○	○	○	○	○	○	○	○	○	○	○	○	○	○	○	○	○	○	○	○	○	○	○
	濃霧注意報				解	解	解	解	解	解	解				解	解											解		解	
2023/ 6/10 19:20	雷注意報	解	解	解	解	解	解	解	解	解	解	解	解	解	解	解	解	解	解	解	解	解	解	解	解	解	解	解	解	解
	濃霧注意報				●	●	●	●	●	●	●				●	●											●		●	

（3）被害の状況等

ア　電気

79戸

11　6月13日（火）大雨

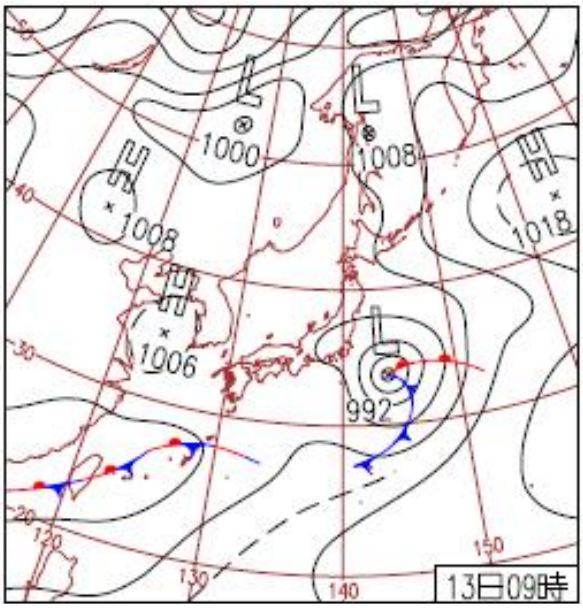

（１）気象概況（天気は主に宇都宮の天気）

梅雨前線は南シナ海～南西諸島。沖縄・奄美は暖かく湿った空気、西～北日本は上空寒気流入し大気の状態不安定。所々激しい雨や雷。沖縄では奥63mm/1hなど非常に激しい雨。

昼：曇時々晴後雨

夜：曇時々雨、雷を伴う

（２）１日の降水量

観測所名	那須高原	五十里	黒磯	土呂部	大田原	奥日光	日光東町	塩谷	那須烏山	鹿沼
降水量（mm）※日合計	2.0	5.0	10.0	0.0	27.0	0.0	13.0	12.5	38.5	11.5
観測所名	宇都宮	真岡	佐野	小山	足尾	高根沢	葛生	足利	栃木	
降水量（mm）※日合計	30.5	64.5	11.5	5.0	0.0	63.0	1.0	23.5	5.5	

（３）気象注意報・警報の発表状況

●:発表　◇:特別警報から警報　▽:特別警報から注意報　▼:警報から注意報　○:継続　解:解除
浸:浸水害　土:土砂災害　土浸:土砂災害、浸水害　　*斜体字:発表*　下線:特別警報から警報

発表時刻	警報・注意報	宇都宮市	足利市	栃木市	佐野市	鹿沼市	日光市今市	日光市日光	日光市藤原	日光市足尾	日光市栗山	小山市	真岡市	大田原市	矢板市	那須塩原市	さくら市	那須烏山市	下野市	上三川町	益子町	茂木町	市貝町	芳賀町	壬生町	野木町	塩谷町	高根沢町	那須町	那珂川町
2023/ 6/13 04:19	雷注意報	●	●	●	●	●	●	●	●	●	●	●	●	●	●	●	●	●	●	●	●	●	●	●	●	●	●	●	●	●
	濃霧注意報	○	○	○	○	○	○	○	○	○	○	○	○	○	○	○	○	○	○	○	○	○	○	○	○	○	○	○	○	○
2023/ 6/13 07:46	雷注意報	○	○	○	○	○	○	○	○	○	○	○	○	○	○	○	○	○	○	○	○	○	○	○	○	○	○	○	○	○
	濃霧注意報	解	解	解	解	解	解	解	解	解	解	解	解	解	解	解	解	解	解	解	解	解	解	解	解	解	解	解	解	解
2023/ 6/13 16:06	雷注意報	○	○	○	○	○	○	○	○	○	○	○	○	○	○	○	○	○	○	○	○	○	○	○	○	○	○	○	○	○
	濃霧注意報				●	●	●	●	●	●	●				●	●												●		●	
2023/ 6/13 17:28	大雨注意報		●	●										●				●												●
	雷注意報	○	○	○	○	○	○	○	○	○	○	○	○	○	○	○	○	○	○	○	○	○	○	○	○	○	○	○	○	○
	濃霧注意報				○	○	○	○	○	○	○				○	○													○	
2023/ 6/13 17:41	大雨注意報	●	○	○										○				○		●					●					○
	雷注意報	○	○	○	○	○	○	○	○	○	○	○	○	○	○	○	○	○	○	○	○	○	○	○	○	○	○	○	○	○
	洪水注意報																	●												
	濃霧注意報				○	○	○	○	○	○	○				○	○											○		○	
2023/ 6/13 18:06	大雨注意報	○	○	○	●	●						●	●	○			●	○	●	○					○			●		○
	雷注意報	○	○	○	○	○	○	○	○	○	○	○	○	○	○	○	○	○	○	○	○	○	○	○	○	○	○	○	○	○
	洪水注意報																	○												
	濃霧注意報				○	○	○	○	○	○	○				○	○											○		○	
2023/ 6/13 18:41	大雨警報																		*浸*						*浸*					
	大雨注意報	○	○	○	○	○						○	○	○			○	○		○								○		○
	雷注意報	○	○	○	○	○	○	○	○	○	○	○	○	○	○	○	○	○	○	○	○	○	○	○	○	○	○	○	○	○
	洪水注意報	●	●	●														○	●	●					●					
	濃霧注意報				○	○	○	○	○	○	○				○	○											○		○	
2023/ 6/13 19:17	大雨警報																		浸						浸					
	大雨注意報	○	○	○	○	○						○	○	○			○	○		○	●	●	●	●				○		○
	雷注意報	○	○	○	○	○	○	○	○	○	○	○	○	○	○	○	○	○	○	○	○	○	○	○	○	○	○	○	○	○
	洪水注意報	○	○	○									●					○	○	○				●	○					
	濃霧注意報				○	○	○	○	○	○	○				○	○											○		○	
2023/ 6/13 19:51	大雨警報																											*浸*		
	大雨注意報	○	○	○	○	○						○	○	○			○	○	▼	○	○	○	○	○	▼					○
	雷注意報	○	○	○	○	○	○	○	○	○	○	○	○	○	○	○	○	○	○	○	○	○	○	○	○	○	○	○	○	○
	洪水注意報	○	○	○									○					○	○	○				○	○					
	濃霧注意報				○	○	○	○	○	○	○				○	○											○		○	

（次ページへ続く）

●:発表　◇:特別警報から警報　▽:特別警報から注意報　▼:警報から注意報　○:継続　解:解除
浸:浸水害　土:土砂災害　土浸:土砂災害、浸水害　***斜体字:発表***　**下線:特別警報から警報**

発表時刻	警報・注意報	宇都宮市	足利市	栃木市	佐野市	鹿沼市	日光市今市	日光市日光	日光市藤原	日光市足尾	日光市栗山	小山市	真岡市	大田原市	矢板市	那須塩原市	さくら市	那須烏山市	下野市	上三川町	益子町	茂木町	市貝町	芳賀町	壬生町	野木町	塩谷町	高根沢町	那須町	那珂川町
2023/ 6/13 20:25	大雨警報																											浸		
	大雨注意報	○	○	○	○	○						○	○	○			○	○	○	○	○	○	○	○	○					○
	雷注意報	○	○	○	○	○	○	○	○	○	○	○	○	○	○	○	○	○	○	○	○	○	○	○	○	○	○	○	○	○
	洪水注意報	○	○	○									○					○	○	○		●	●	○	○			●		●
	濃霧注意報				○	○	○	○	○	○	○				○	○											○		○	
2023/ 6/13 21:19	大雨注意報	○	解	解	解	解						解	解	○			解	○	○	解	解	○	解	解	解			▼		○
	雷注意報	○	○	○	○	○	○	○	○	○	○	○	○	○	○	○	○	○	○	○	○	○	○	○	○	○	○	○	○	○
	洪水注意報	○	解	解									解					○	解	解		解	解	解	解			○		解
	濃霧注意報				○	○	○	○	○	○	○				○	○											○		○	
2023/ 6/13 23:16	大雨注意報	解												○				解	解			解						解		○
	雷注意報	解	解	解	解	解	解	解	解	解	解	解	解	解	解	解	解	解	解	解	解	解	解	解	解	解	解	解	解	解
	洪水注意報	解																解										解		
	濃霧注意報				○	○	○	○	○	○	○				○	○											○		○	

（４）被害の状況等

ア　住家被害

被害区分 / 市町名	床下浸水		
	棟	世帯	人
真岡市	1	1	2

12　6月14日（水）大雨

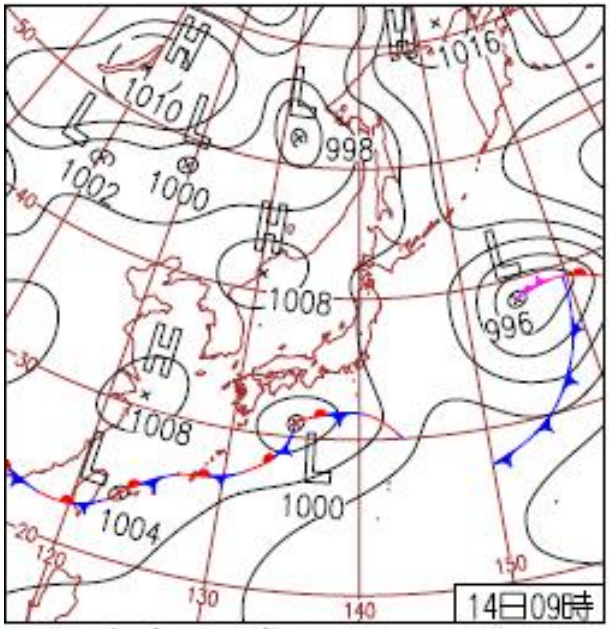

（１）気象概況（天気は主に宇都宮の天気）

前線上の低気圧が先島諸島と日本の南岸を東北東進。北日本で晴れ間あった他は、湿った空気や上空寒気の影響で曇りや雨で所々激しい雨、沖縄や東海･関東で非常に激しい雨も。

昼：雨時々曇

夜：曇時々雨

（２）１日の降水量

観測所名	那須高原	五十里	黒磯	土呂部	大田原	奥日光	日光東町	塩谷	那須烏山	鹿沼
降水量（mm）※日合計	11.0	9.0	35.0	23.0	24.0	33.5	25.5	23.5	20.0	36.5
観測所名	宇都宮	真岡	佐野	小山	足尾	高根沢	葛生	足利	栃木	
降水量（mm）※日合計	10.5	24.0	4.5	10.0	36.0	12.0	2.5	9.5	7.5	

（３）気象注意報・警報の発表状況

●:発表　◇:特別警報から警報　▽:特別警報から注意報　▼:警報から注意報　○:継続　解:解除
浸:浸水害　土:土砂災害　土浸:土砂災害、浸水害　　*斜体字:発表*　下線:特別警報から警報

発表時刻	警報・注意報	宇都宮市	足利市	栃木市	佐野市	鹿沼市	日光市今市	日光市日光	日光市藤原	日光市足尾	日光市栗山	小山市	真岡市	大田原市	矢板市	那須塩原市	さくら市	那須烏山市	下野市	上三川町	益子町	茂木町	市貝町	芳賀町	壬生町	野木町	塩谷町	高根沢町	那須町	那珂川町
2023/ 6/14 01:34	大雨注意報													○																○
	雷注意報	●	●	●	●	●	●	●	●	●	●	●	●	●	●	●	●	●	●	●	●	●	●	●	●	●	●	●	●	●
	濃霧注意報				○	○	○	○	○	○	○				○	○											○		○	
2023/ 6/14 04:36	大雨注意報													○																○
	雷注意報	○	○	○	○	○	○	○	○	○	○	○	○	○	○	○	○	○	○	○	○	○	○	○	○	○	○	○	○	○
	濃霧注意報				○	○	○	○	○	○	○				○	○											○		○	
2023/ 6/14 07:44	大雨注意報													○				●												○
	雷注意報	○	○	○	○	○	○	○	○	○	○	○	○	○	○	○	○	○	○	○	○	○	○	○	○	○	○	○	○	○
	濃霧注意報				○	○	○	○	○	○	○				○	○											○		○	
2023/ 6/14 08:13	大雨注意報												●	○				○												○
	雷注意報	○	○	○	○	○	○	○	○	○	○	○	○	○	○	○	○	○	○	○	○	○	○	○	○	○	○	○	○	○
	濃霧注意報				○	○	○	○	○	○	○				○	○											○		○	
2023/ 6/14 08:29	大雨注意報												○	○			●	○												○
	雷注意報	○	○	○	○	○	○	○	○	○	○	○	○	○	○	○	○	○	○	○	○	○	○	○	○	○	○	○	○	○
	洪水注意報												●				●													
	濃霧注意報				○	○	○	○	○	○	○				○	○											○		○	
2023/ 6/14 10:19	大雨注意報												解	○			解	○												○
	雷注意報	○	○	○	○	○	○	○	○	○	○	○	○	○	○	○	○	○	○	○	○	○	○	○	○	○	○	○	○	○
	洪水注意報												解				解													
	濃霧注意報				○	○	○	○	○	○	○				○	○											○		○	
2023/ 6/14 12:45	大雨注意報													○				○												○
	雷注意報	○	○	○	○	○	○	○	○	○	○	○	○	○	○	○	○	○	○	○	○	○	○	○	○	○	○	○	○	○
	洪水注意報																													●
	濃霧注意報				○	○	○	○	○	○	○				○	○											○		○	
2023/ 6/14 13:31	大雨警報													±																±
	大雨注意報																	○												
	雷注意報	○	○	○	○	○	○	○	○	○	○	○	○	○	○	○	○	○	○	○	○	○	○	○	○	○	○	○	○	○
	洪水注意報																	●												○
	濃霧注意報				○	○	○	○	○	○	○				○	○											○		○	

（次ページへ続く）

●:発表　◇:特別警報から警報　▽:特別警報から注意報　▼:警報から注意報　○:継続　解:解除
浸:浸水害　土:土砂災害　土浸:土砂災害、浸水害　*斜体字:発表*　下線:特別警報から警報

発表時刻	警報・注意報	宇都宮市	足利市	栃木市	佐野市	鹿沼市	日光市今市	日光市日光	日光市藤原	日光市足尾	日光市栗山	小山市	真岡市	大田原市	矢板市	那須塩原市	さくら市	那須烏山市	下野市	上三川町	益子町	茂木町	市貝町	芳賀町	壬生町	野木町	塩谷町	高根沢町	那須町	那珂川町
2023/ 6/14 13:46	大雨警報													±				±												±
	洪水警報																													●
	大雨注意報																●													
	雷注意報	○	○	○	○	○	○	○	○	○	○	○	○	○	○	○	○	○	○	○	○	○	○	○	○	○	○	○	○	○
	洪水注意報																	○												
	濃霧注意報				○	○	○	○	○	○	○				○	○											○		○	
2023/ 6/14 14:04	大雨警報													±				±												±浸
	洪水警報																													○
	大雨注意報																○													
	雷注意報	○	○	○	○	○	○	○	○	○	○	○	○	○	○	○	○	○	○	○	○	○	○	○	○	○	○	○	○	○
	洪水注意報													●				○												
	濃霧注意報				○	○	○	○	○	○	○				○	○											○		○	
2023/ 6/14 16:53	大雨警報													±				±												±
	洪水警報																													○
	大雨注意報														●		○										●			
	雷注意報	○	○	○	○	○	○	○	○	○	○	○	○	○	○	○	○	○	○	○	○	○	○	○	○	○	○	○	○	○
	洪水注意報													○				○												
	濃霧注意報				○	○	○	○	○	○	○				○	○											○		○	
2023/ 6/14 18:28	大雨警報													±				±												±
	大雨注意報														○		○										○			
	雷注意報	○	○	○	○	○	○	○	○	○	○	○	○	○	○	○	○	○	○	○	○	○	○	○	○	○	○	○	○	○
	洪水注意報													○				解												▼
	濃霧注意報				○	○	○	○	○	○	○				○	○											○		○	
2023/ 6/14 20:46	大雨注意報													▼	○		○	▼									解			▼
	雷注意報	解	解	解	解	解	解	解	解	解	解	解	解	解	解	解	解	解	解	解	解	解	解	解	解	解	解	解	解	解
	洪水注意報													解																解
	濃霧注意報				○	○	○	○	○	○	○				○	○											○		○	
2023/ 6/14 23:07	大雨注意報													○	解		解	○												○
	濃霧注意報				○	○	○	○	○	○	○				○	○											○		○	

（４）被害の状況等

ア　住家被害

被害区分 / 市町名	一部破損			床下浸水		
	棟	世帯	人	棟	世帯	人
那珂川町	2	2	7	7	7	16

イ　その他

学校：２箇所

道路：18 箇所

河川：５箇所

砂防：１箇所

農地：４箇所

農業用施設：１箇所

ウ　被害金額

	被害額（千円）
公立文教施設	8, 569
農林水産業施設	9, 000
公共土木施設	53, 380
合計	70, 949

エ　土砂災害警戒情報の発表状況

時刻	発表/解除	対象市町
14:00	発表	那珂川町
14:15	発表	那須烏山市
16:40	解除	那須烏山市、那珂川町

オ　県・市町の体制

大田原市：13:31 災害警戒本部設置→20:46 解散

那珂川町：14:30 災害対策本部設置→6/15 9:30 解散

カ　消防職員・団員出動延人数

職員：48 名

団員：145 名

13　6月22日（木）落雷

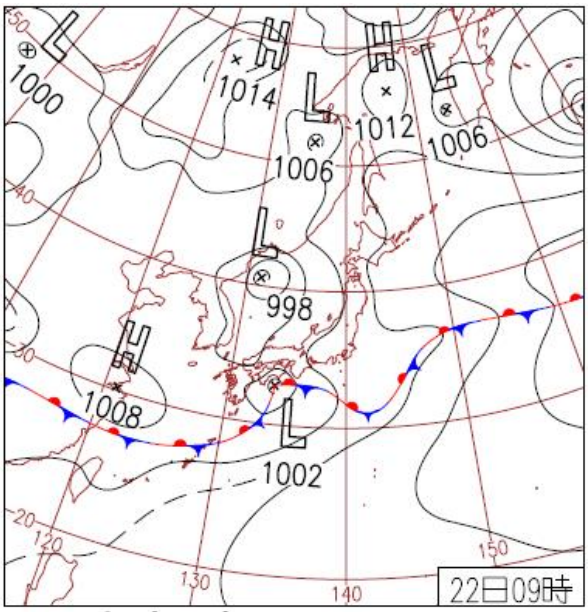

（１）気象概況（天気は主に宇都宮の天気）

西～東日本南岸を低気圧東進、日本海の低気圧に湿った空気が流入。東日本以西は広く雨。高知県室戸岬で33.5㎜/1hの激しい雨。北海道声問は晴れて最高気温27.9℃(6月1位)。

昼：雨一時曇

夜：大雨時々曇

（２）気象注意報・警報の発表状況

●:発表　◇:特別警報から警報　▽:特別警報から注意報　▼:警報から注意報　○:継続　解:解除
浸:浸水害　土:土砂災害　土浸:土砂災害、浸水害　*斜体字:発表*　下線:特別警報から警報

発表時刻	警報・注意報	宇都宮市	足利市	栃木市	佐野市	鹿沼市	日光市今市	日光市日光	日光市藤原	日光市足尾	日光市栗山	小山市	真岡市	大田原市	矢板市	那須塩原市	さくら市	那須烏山市	下野市	上三川町	益子町	茂木町	市貝町	芳賀町	壬生町	野木町	塩谷町	高根沢町	那須町	那珂川町
2023/ 6/22 16:04	濃霧注意報				○	○	○	○	○	○	○				○	○											○		○	

（３）被害の状況等

ア　電気

29戸

14　6月28日（水）大雨

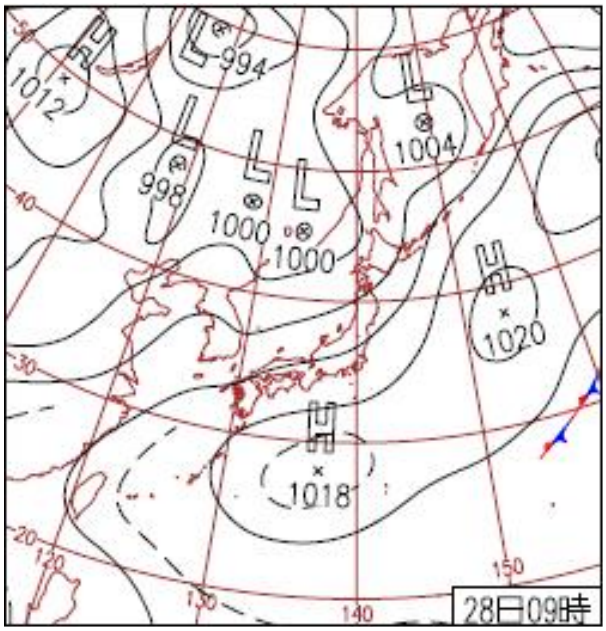

（１）気象概況（天気は主に宇都宮の天気）

上空に寒気が流入し大気の状態が不安定。全国各地で局地的な大雨や雷。滋賀・岐阜・埼玉県で突風災害。群馬県桐生66mm/1hなど6月1位。岡山で最大瞬間風速27.1m/s。

昼：曇時々雨一時晴、雷を伴う

夜：雨後曇時々晴、雷を伴う

（２）１日の降水量

観測所名	那須高原	五十里	黒磯	土呂部	大田原	奥日光	日光東町	塩谷	那須烏山	鹿沼
降水量（mm）※日合計	24.0	41.5	29.5	36.5	18.0	48.5	37.5	21.5]	96.5	7.0
観測所名	宇都宮	真岡	佐野	小山	足尾	高根沢	葛生	足利	栃木	
降水量（mm）※日合計	9.5	10.5	4.5	6.0	37.0	17.5	26.0	9.5	17.0	

（３）気象注意報・警報の発表状況

●:発表　◇:特別警報から警報　▽:特別警報から注意報　▼:警報から注意報　○:継続　解:解除
浸:浸水害　土:土砂災害　土浸:土砂災害、浸水害　*斜体字:発表*　下線:特別警報から警報

発表時刻	警報・注意報	宇都宮市	足利市	栃木市	佐野市	鹿沼市	日光市今市	日光市日光	日光市藤原	日光市足尾	日光市栗山	小山市	真岡市	大田原市	矢板市	那須塩原市	さくら市	那須烏山市	下野市	上三川町	益子町	茂木町	市貝町	芳賀町	壬生町	野木町	塩谷町	高根沢町	那須町	那珂川町
2023/ 6/28 04:26	雷注意報	●	●	●	●	●	●	●	●	●	●	●	●	●	●	●	●	●	●	●	●	●	●	●	●	●	●	●	●	●
	濃霧注意報	○	○	○	○	○	○	○	○	○	○	○	○	○	○	○	○	○	○	○	○	○	○	○	○	○	○	○	○	○
2023/ 6/28 08:14	雷注意報	○	○	○	○	○	○	○	○	○	○	○	○	○	○	○	○	○	○	○	○	○	○	○	○	○	○	○	○	○
	濃霧注意報	解	解	解	解	解	解	解	解	解	解	解	解	解	解	解	解	解	解	解	解	解	解	解	解	解	解	解	解	解
2023/ 6/28 15:25	大雨注意報	●				●	●																							
	雷注意報	○	○	○	○	○	○	○	○	○	○	○	○	○	○	○	○	○	○	○	○	○	○	○	○	○	○	○	○	○
	濃霧注意報	●	●	●	●	●	●	●	●	●	●	●	●	●	●	●	●	●	●	●	●	●	●	●	●	●	●	●	●	●
2023/ 6/28 15:42	大雨注意報	○				○	○								●		●										●			
	雷注意報	○	○	○	○	○	○	○	○	○	○	○	○	○	○	○	○	○	○	○	○	○	○	○	○	○	○	○	○	○
	濃霧注意報	○	○	○	○	○	○	○	○	○	○	○	○	○	○	○	○	○	○	○	○	○	○	○	○	○	○	○	○	○
2023/ 6/28 16:06	大雨警報						浸																							
	大雨注意報	○				○									○		○										○			
	雷注意報	○	○	○	○	○	○	○	○	○	○	○	○	○	○	○	○	○	○	○	○	○	○	○	○	○	○	○	○	○
	濃霧注意報	○	○	○	○	○	○	○	○	○	○	○	○	○	○	○	○	○	○	○	○	○	○	○	○	○	○	○	○	○
2023/ 6/28 16:26	大雨警報						浸																							
	大雨注意報	○	●	●	●	○						●			○		○										○			
	雷注意報	○	○	○	○	○	○	○	○	○	○	○	○	○	○	○	○	○	○	○	○	○	○	○	○	○	○	○	○	○
	濃霧注意報	○	○	○	○	○	○	○	○	○	○	○	○	○	○	○	○	○	○	○	○	○	○	○	○	○	○	○	○	○
2023/ 6/28 16:47	大雨警報						浸																							
	大雨注意報	○	○	○	○	○						○			○		○										○	●		
	雷注意報	○	○	○	○	○	○	○	○	○	○	○	○	○	○	○	○	○	○	○	○	○	○	○	○	○	○	○	○	○
	濃霧注意報	○	○	○	○	○	○	○	○	○	○	○	○	○	○	○	○	○	○	○	○	○	○	○	○	○	○	○	○	○
2023/ 6/28 17:47	大雨警報						浸																							
	大雨注意報	○	○	○	○	○		●			●	○		●	○		○	●									○	○		●
	雷注意報	○	○	○	○	○	○	○	○	○	○	○	○	○	○	○	○	○	○	○	○	○	○	○	○	○	○	○	○	○
	洪水注意報																	●												
	濃霧注意報	○	○	○	○	○	○	○	○	○	○	○	○	○	○	○	○	○	○	○	○	○	○	○	○	○	○	○	○	○

（次ページへ続く）

●:発表　◇:特別警報から警報　▽:特別警報から注意報　▼:警報から注意報　○:継続　解:解除
浸:浸水害　土:土砂災害　土浸:土砂災害、浸水害　***斜体字:発表***　**下線:特別警報から警報**

発表時刻	警報・注意報	宇都宮市	足利市	栃木市	佐野市	鹿沼市	日光市今市	日光市日光	日光市藤原	日光市足尾	日光市栗山	小山市	真岡市	大田原市	矢板市	那須塩原市	さくら市	那須烏山市	下野市	上三川町	益子町	茂木町	市貝町	芳賀町	壬生町	野木町	塩谷町	高根沢町	那須町	那珂川町
2023/ 6/28 20:46	大雨警報						浸																							
	大雨注意報	○	○	○	○	○		○			○	○		○	○		○	○				●					○	○		○
	雷注意報	○	○	○	○	○	○	○	○	○	○	○	○	○	○	○	○	○	○	○	○	○	○	○	○	○	○	○	○	○
	洪水注意報																	○										●		●
	濃霧注意報	○	○	○	○	○	○	○	○	○	○	○	○	○	○	○	○	○	○	○	○	○	○	○	○	○	○	○	○	○
2023/ 6/28 22:11	大雨注意報	○	○	○	○	解	▼	○			○	解		○	○		○	○				○					○	解		○
	雷注意報	○	○	○	○	○	○	○	○	○	○	○	○	○	○	○	○	○	○	○	○	○	○	○	○	○	○	○	○	○
	洪水注意報																	○										○		○
	濃霧注意報	○	○	○	○	○	○	○	○	○	○	○	○	○	○	○	○	○	○	○	○	○	○	○	○	○	○	○	○	○
2023/ 6/28 23:09	大雨注意報	○	解	解	解		○	○			○			○	○		○	○				解					○			○
	雷注意報	解	解	解	解	解	解	解	解	解	解	解	解	解	解	解	解	解	解	解	解	解	解	解	解	解	解	解	解	解
	洪水注意報																	○										解		○
	濃霧注意報	○	○	○	○	○	○	○	○	○	○	○	○	○	○	○	○	○	○	○	○	○	○	○	○	○	○	○	○	○

（４）被害の状況等

ア　電気

793 戸

イ　その他

林道：２箇所

ウ　被害金額

	被害額（千円）
その他	7,000

15　7月4日（火）落雷

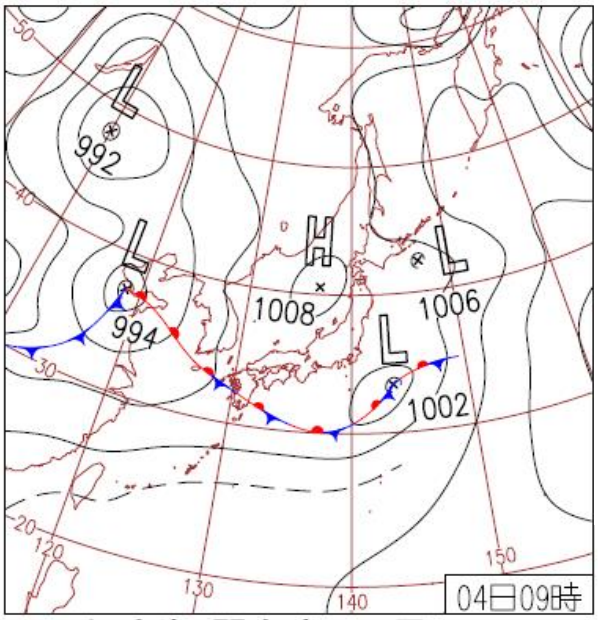

（1）気象概況（天気は主に宇都宮の天気）

梅雨前線近傍の九州は激しい雨や雷。他は日中概ね晴れ、本州の17地点で猛暑日。東～北日本は上空寒気と日中の昇温で大気の状態が不安定に。非常に激しい雨や雷、突風被害も。

昼：晴後雨時々曇、雷を伴う

夜：曇時々雨一時晴

（2）気象注意報・警報の発表状況

●:発表　◇:特別警報から警報　▽:特別警報から注意報　▼:警報から注意報　○:継続　解:解除
浸:浸水害　土:土砂災害　土浸:土砂災害、浸水害　*斜体字:発表*　**下線:特別警報から警報**

発表時刻	警報・注意報	宇都宮市	足利市	栃木市	佐野市	鹿沼市	日光市今市	日光市日光	日光市藤原	日光市足尾	日光市栗山	小山市	真岡市	大田原市	矢板市	那須塩原市	さくら市	那須烏山市	下野市	上三川町	益子町	茂木町	市貝町	芳賀町	壬生町	野木町	塩谷町	高根沢町	那須町	那珂川町
2023/ 7/ 4 00:02	大雨注意報													○																○
	雷注意報	○	○	○	○	○	○	○	○	○	○	○	○	○	○	○	○	○	○	○	○	○	○	○	○	○	○	○	○	○
2023/ 7/ 4 04:17	大雨注意報													解																解
	雷注意報	○	○	○	○	○	○	○	○	○	○	○	○	○	○	○	○	○	○	○	○	○	○	○	○	○	○	○	○	○
2023/ 7/ 4 16:03	大雨注意報	●					●																							
	雷注意報	○	○	○	○	○	○	○	○	○	○	○	○	○	○	○	○	○	○	○	○	○	○	○	○	○	○	○	○	○
	洪水注意報	●					●																							
	濃霧注意報	●	●	●	●	●	●	●	●	●	●	●	●	●	●	●	●	●	●	●	●	●	●	●	●	●	●	●	●	●
2023/ 7/ 4 18:36	大雨注意報	解					解																							
	雷注意報	○	○	○	○	○	○	○	○	○	○	○	○	○	○	○	○	○	○	○	○	○	○	○	○	○	○	○	○	○
	洪水注意報	解					解																							
	濃霧注意報	○	○	○	○	○	○	○	○	○	○	○	○	○	○	○	○	○	○	○	○	○	○	○	○	○	○	○	○	○
2023/ 7/ 4 22:10	雷注意報	解	解	解	解	解	解	解	解	解	解	解	解	解	解	解	解	解	解	解	解	解	解	解	解	解	解	解	解	解
	濃霧注意報	○	○	○	○	○	○	○	○	○	○	○	○	○	○	○	○	○	○	○	○	○	○	○	○	○	○	○	○	○

（3）被害の状況等

ア　電気

1,340 戸

16　7月10日（月）、7月11日（火）大雨及び突風

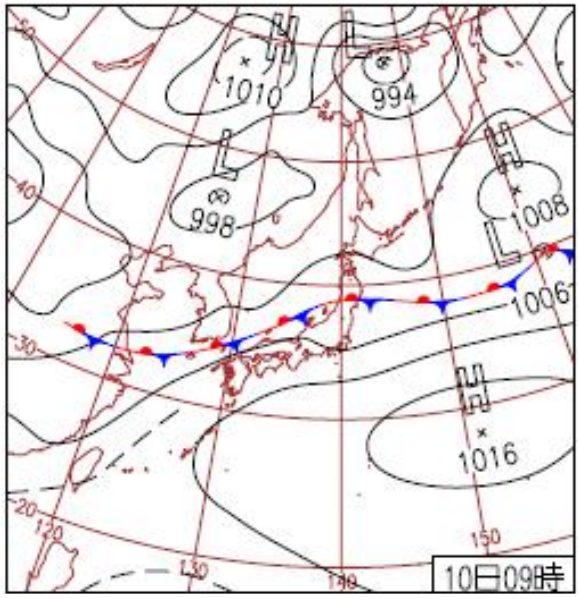

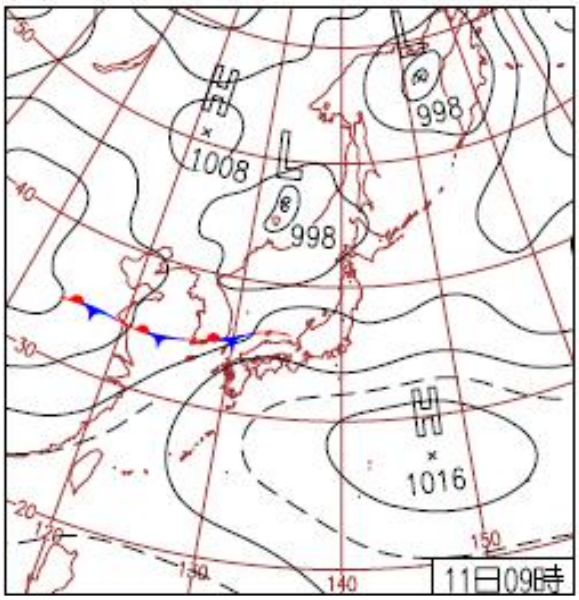

（１）気象概況（天気は主に宇都宮の天気）

ア　7月10日（月）

南西諸島は高気圧に覆われ晴れ。他は前線や湿った空気の影響で曇りや雨。九州北部に線状降水帯。福岡県、大分県に大雨特別警報。福岡県耳納山91.5mm/1h、376mm/日は歴代1位。

昼：曇後晴一時雨、雷を伴う

夜：雨後曇時々晴、雷を伴う

イ　7月11日（火）

東日本～南西諸島は晴れて気温が上がり、東海～関東中心に57地点で猛暑日。前線や湿った空気の影響で所々雨、非常に激しい雨も。青森県野辺地55.5mm/1hは観測史上1位。

昼：晴後一時雨、雷を伴う

夜：曇後大雨時々晴、雷を伴う

（２）１日の降水量

ア　7月10日（月）

観測所名	那須高原	五十里	黒磯	土呂部	大田原	奥日光	日光東町	塩谷	那須烏山	鹿沼
降水量(mm) ※日計	4.0	3.0	28.0	4.5	35.5	2.5	2.5	11.0	13.0	43.0
観測所名	宇都宮	真岡	佐野	小山	足尾	高根沢	葛生	足利	栃木	
降水量(mm) ※日計	17.0	16.0	54.5	22.0	10.0	17.5	17.0	5.5	47.0	

イ　7月11日（火）

観測所名	那須高原	五十里	黒磯	土呂部	大田原	奥日光	日光東町	塩谷	那須烏山	鹿沼
降水量(mm) ※日計	23.0	1.0	14.0	1.5	5.5	3.5	2.0	1.0	18.5	19.5
観測所名	宇都宮	真岡	佐野	小山	足尾	高根沢	葛生	足利	栃木	
降水量(mm) ※日計	68.5	26.0	3.0	0.5	31.0	14.5	15.5	3.0	12.0	

（３）県内最大風速・風向

ア　７月 10 日（月）

観測所名	那須高原	五十里	黒磯	土呂部	大田原	奥日光	日光東町	塩谷	那須烏山	鹿沼
風向	西北西	南東	南西	南東	北北西	西	西北西	西南西]	北西	北北西
風速（m／s）	2.1	2.7	4.3	3.5	6.4	8.1	3.2	4.7]	10.0	8.2
観測所名	宇都宮	真岡	佐野	小山						
風向	北北西	北東	東北東	北東						
風速（m／s）	12.6	6.4	6.7	7.0						

イ　７月 11 日（火）

観測所名	那須高原	五十里	黒磯	土呂部	大田原	奥日光	日光東町	塩谷	那須烏山	鹿沼
風向	西北西	南東	北北西	南東	北北東	西	東	南東]	北東	北北東
風速（m／s）	3.1	2.7	5.2	3.6	6.5	5.4	3.8	4.6]	4.2	5.8
観測所名	宇都宮	真岡	佐野	小山						
風向	北北西	東北東	北北西	南南東						
風速（m／s）	8.0	8.8	5.0	5.5						

（３）突風の種類・藤田スケール

突風の種類	発生日時	発生場所	日本版改良藤田スケール	
			F/JEF	風速
ダウンバースト	7月10日 18時50分頃	野木町	1	約50m/s

（４）気象注意報・警報の発表状況

●:発表　◇:特別警報から警報　▽:特別警報から注意報　▼:警報から注意報　○:継続　解:解除
浸:浸水害　土:土砂災害　土浸:土砂災害、浸水害　*斜体字:発表*　下線:特別警報から警報

発表時刻	警報・注意報	宇都宮市	足利市	栃木市	佐野市	鹿沼市	日光市今市	日光市日光	日光市藤原	日光市足尾	日光市栗山	小山市	真岡市	大田原市	矢板市	那須塩原市	さくら市	那須烏山市	下野市	上三川町	益子町	茂木町	市貝町	芳賀町	壬生町	野木町	塩谷町	高根沢町	那須町	那珂川町
2023/ 7/10 00:10	雷注意報	解	解	解	解	解	○	○	○	○	○	解	解	○	○	○	解	解	解	解	解	解	解	解	解	解	○	解	○	解
	濃霧注意報	●	●	●	●	●	●	●	●	●	●	●	●	●	●	●	●	●	●	●	●	●	●	●	●	●	●	●	●	●
2023/ 7/10 03:47	雷注意報	●	●	●	●	●	○	○	○	○	○	●	●	○	○	○	●	●	●	●	●	●	●	●	●	●	○	●	○	●
	濃霧注意報	○	○	○	○	○	○	○	○	○	○	○	○	○	○	○	○	○	○	○	○	○	○	○	○	○	○	○	○	○
2023/ 7/10 07:10	雷注意報	○	○	○	○	○	○	○	○	○	○	○	○	○	○	○	○	○	○	○	○	○	○	○	○	○	○	○	○	○
	濃霧注意報	解	解	解	解	解	解	解	解	解	解	解	解	解	解	解	解	解	解	解	解	解	解	解	解	解	解	解	解	解
2023/ 7/10 15:34	大雨注意報	●															●													
	雷注意報	○	○	○	○	○	○	○	○	○	○	○	○	○	○	○	○	○	○	○	○	○	○	○	○	○	○	○	○	○
	洪水注意報																●													
2023/ 7/10 16:26	大雨注意報	○												●	●	●	○													
	雷注意報	○	○	○	○	○	○	○	○	○	○	○	○	○	○	○	○	○	○	○	○	○	○	○	○	○	○	○	○	○
	洪水注意報																○													
2023/ 7/10 16:52	大雨注意報	○					●							○	○	○	○										●		●	
	雷注意報	○	○	○	○	○	○	○	○	○	○	○	○	○	○	○	○	○	○	○	○	○	○	○	○	○	○	○	○	○
	洪水注意報													●			○										●			
2023/ 7/10 17:04	大雨注意報	○					○							○	○	○	○										○		○	
	雷注意報	○	○	○	○	○	○	○	○	○	○	○	○	○	○	○	○	○	○	○	○	○	○	○	○	○	○	○	○	○
	洪水注意報													○	●	●	○										○			
2023/ 7/10 17:32	大雨注意報	○				●	○							○	○	○	○										○		○	
	雷注意報	○	○	○	○	○	○	○	○	○	○	○	○	○	○	○	○	○	○	○	○	○	○	○	○	○	○	○	○	○
	洪水注意報													○	○	○	○										○			
2023/ 7/10 18:25	大雨注意報	○	●	●	●	○	○					●		○	○	○	○										○		○	●
	雷注意報	○	○	○	○	○	○	○	○	○	○	○	○	○	○	○	○	○	○	○	○	○	○	○	○	○	○	○	○	○
	洪水注意報					●								○	○	○	○										○			
2023/ 7/10 19:01	大雨注意報	○	○	○	○	○	○					○		○	○	○	○										○		○	○
	雷注意報	○	○	○	○	○	○	○	○	○	○	○	○	○	○	○	○	○	○	○	○	○	○	○	○	○	○	○	○	○
	洪水注意報			●	●	○								○	○	○	○										○			
2023/ 7/10 19:14	大雨警報			*浸*	*浸*																									
	大雨注意報	○	○			○	○					○		○	○	○	○										○		○	○
	雷注意報	○	○	○	○	○	○	○	○	○	○	○	○	○	○	○	○	○	○	○	○	○	○	○	○	○	○	○	○	○
	洪水注意報			○	○	○								○	○	○	○										○			

●:発表　◇:特別警報から警報　▽:特別警報から注意報　▼:警報から注意報　○:継続　解:解除
浸:浸水害　土:土砂災害　土浸:土砂災害、浸水害　***斜体字:発表***　**下線:特別警報から警報**

発表時刻	警報・注意報	宇都宮市	足利市	栃木市	佐野市	鹿沼市	日光市今市	日光市日光	日光市藤原	日光市足尾	日光市栗山	小山市	真岡市	大田原市	矢板市	那須塩原市	さくら市	那須烏山市	下野市	上三川町	益子町	茂木町	市貝町	芳賀町	壬生町	野木町	塩谷町	高根沢町	那須町	那珂川町
2023/ 7/10 19:31	大雨警報			浸	浸																									
	大雨注意報	○	○			○	○					○		○	○	○	○		●						●		○		○	○
	雷注意報	○	○	○	○	○	○	○	○	○	○	○	○	○	○	○	○	○	○	○	○	○	○	○	○	○	○	○	○	○
	洪水注意報			○	○	○								○	○	○	○										○			
2023/ 7/10 20:12	大雨警報			浸	浸																									
	大雨注意報	○	○			○	○					○		○	○	○	○		○						○		○		○	○
	雷注意報	○	○	○	○	○	○	○	○	○	○	○	○	○	○	○	○	○	○	○	○	○	○	○	○	○	○	○	○	○
	洪水注意報			○	○	○						●		○	○	○	○										○			
2023/ 7/10 23:07	大雨注意報	○	解	▼	▼	解	○					○		解	○	解	○		解						解		○		解	解
	雷注意報	解	解	解	解	解	解	解	解	解	解	解	解	解	解	解	解	解	解	解	解	解	解	解	解	解	解	解	解	解
	洪水注意報			解	解	解						解		解	解	解	解										解			
2023/ 7/11 02:43	大雨注意報	解		解	解		解					解			解		解										解			
2023/ 7/11 04:12	雷注意報	●	●	●	●	●	●	●	●	●	●	●	●	●	●	●	●	●	●	●	●	●	●	●	●	●	●	●	●	●
	濃霧注意報												●					●			●	●	●	●						●
2023/ 7/11 06:45	雷注意報	○	○	○	○	○	○	○	○	○	○	○	○	○	○	○	○	○	○	○	○	○	○	○	○	○	○	○	○	○
	濃霧注意報												解					解			解	解	解	解						解
2023/ 7/11 12:14	大雨注意報	●					●							●	●		●										●		●	
	雷注意報	○	○	○	○	○	○	○	○	○	○	○	○	○	○	○	○	○	○	○	○	○	○	○	○	○	○	○	○	○
2023/ 7/11 17:54	大雨注意報	○	●	●	●	●	○					●		○	○		○		●								○		○	
	雷注意報	○	○	○	○	○	○	○	○	○	○	○	○	○	○	○	○	○	○	○	○	○	○	○	○	○	○	○	○	○
2023/ 7/11 19:16	大雨注意報	○	○	○	○	○	○					○		○	○		○	●	○			●					○		○	●
	雷注意報	○	○	○	○	○	○	○	○	○	○	○	○	○	○	○	○	○	○	○	○	○	○	○	○	○	○	○	○	○
	洪水注意報																●	●				●								
2023/ 7/11 19:45	大雨注意報	○	○	○	○	○	○					○		○	○		○	○	○			○					○		○	○
	雷注意報	○	○	○	○	○	○	○	○	○	○	○	○	○	○	○	○	○	○	○	○	○	○	○	○	○	○	○	○	○
	洪水注意報	●															○	○				○								
2023/ 7/11 23:31	大雨注意報	○	解	解	解	解	解					解		解	○		○	解	解			解					○		解	解
	雷注意報	○	○	○	○	○	○	○	○	○	○	○	○	○	○	○	○	○	○	○	○	○	○	○	○	○	○	○	○	○
	洪水注意報	解															解	解				解								
	濃霧注意報				●	●	●	●	●	●	●				●	●											●		●	

（５）被害の状況等

ア　住家被害

被害区分 / 市町名	一部破損		
	棟	世帯	人
小山市	16	17	42
さくら市	5	5	5
那須烏山市	1	1	3
野木町	235	235	575
合計	257	258	625

イ　電気

2,459 戸

ウ　その他

田の流失・埋没：0.30ha

畑の流失・埋没：7.50ha

学校：10 箇所

道路：２箇所

ブロック塀等：２箇所

農林水産業施設：２箇所

その他の公共施設：６箇所

農業用施設：１箇所

エ　被害金額

	被害額（千円）
公立文教施設	55,591
農林水産業施設	3,899
公共土木施設	1,018
その他の公共施設	9,940
農産被害	269,754
合計	340,202

オ　県・市町の体制

野木町：7/10 20:12 災害対策本部設置→7/11 0:00 災害警戒本部に移行→15:00 解散

カ　消防職員・団員出動延人数

団員：91 名

17　7月13日（木）大雨

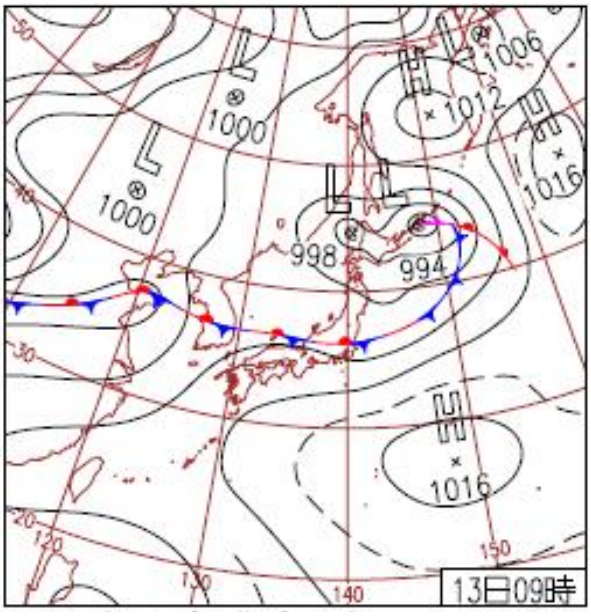

（１）気象概況（天気は主に宇都宮の天気）

梅雨前線が山陰沖～東日本に停滞。北日本には動きの遅い低気圧。西～北日本の日本海側や近畿・東海は広く雨。鳥取県湖山224.5mm/日、北海道美幌93mm/1hなど観測史上1位。

昼：曇一時雨、雷を伴う

夜：曇時々雨、雷を伴う

（２）１日の降水量

観測所名	那須高原	五十里	黒磯	土呂部	大田原	奥日光	日光東町	塩谷	那須烏山	鹿沼
降水量（mm）※日合計	1.0	2.0	2.0	2.5	16.5	3.0	12.5	18.5	58.5	11.5
観測所名	宇都宮	真岡	佐野	小山	足尾	高根沢	葛生	足利	栃木	
降水量（mm）※日合計	5.0	4.5	1.5	12.5	6.5	44.5	28.5	2.0	9.5	

（３）気象注意報・警報の発表状況

●:発表　◇:特別警報から警報　▽:特別警報から注意報　▼:警報から注意報　○:継続　解:解除
浸:浸水害　土:土砂災害　土浸:土砂災害、浸水害　*斜体字:発表*　下線:特別警報から警報

発表時刻	警報・注意報	宇都宮市	足利市	栃木市	佐野市	鹿沼市	日光市今市	日光市日光	日光市藤原	日光市足尾	日光市栗山	小山市	真岡市	大田原市	矢板市	那須塩原市	さくら市	那須烏山市	下野市	上三川町	益子町	茂木町	市貝町	芳賀町	壬生町	野木町	塩谷町	高根沢町	那須町	那珂川町
2023/ 7/13 04:12	雷注意報	○	○	○	○	○	○	○	○	○	○	○	○	○	○	○	○	○	○	○	○	○	○	○	○	○	○	○	○	○
	濃霧注意報				○	○	○	○	○	○	○				○	○											○		○	
2023/ 7/13 10:05	雷注意報	○	○	○	○	○	○	○	○	○	○	○	○	○	○	○	○	○	○	○	○	○	○	○	○	○	○	○	○	○
	濃霧注意報				解	解	解	解	解	解	解				解	解											解		解	
2023/ 7/13 16:05	雷注意報	○	○	○	○	○	○	○	○	○	○	○	○	○	○	○	○	○	○	○	○	○	○	○	○	○	○	○	○	○
2023/ 7/13 19:46	大雨注意報			●	●	●								●															●	
	雷注意報	○	○	○	○	○	○	○	○	○	○	○	○	○	○	○	○	○	○	○	○	○	○	○	○	○	○	○	○	○
2023/ 7/13 20:17	大雨注意報	●		○	○	○						●		○					●	●					●			●	○	
	雷注意報	○	○	○	○	○	○	○	○	○	○	○	○	○	○	○	○	○	○	○	○	○	○	○	○	○	○	○	○	○
2023/ 7/13 20:22	大雨警報																											*浸*		
	大雨注意報	○	●	○	○	○						○		○					○	○					○				○	
	雷注意報	○	○	○	○	○	○	○	○	○	○	○	○	○	○	○	○	○	○	○	○	○	○	○	○	○	○	○	○	○
2023/ 7/13 20:42	大雨警報																											浸		
	大雨注意報	○	○	○	○	○	●					○		○	●		●		○	○					○		●		○	●
	雷注意報	○	○	○	○	○	○	○	○	○	○	○	○	○	○	○	○	○	○	○	○	○	○	○	○	○	○	○	○	○
	洪水注意報	●																										●		
2023/ 7/13 20:54	大雨警報																*浸*											浸		
	大雨注意報	○	○	○	○	○	○					○		○	○			●	○	○		●	●		○		○		○	○
	雷注意報	○	○	○	○	○	○	○	○	○	○	○	○	○	○	○	○	○	○	○	○	○	○	○	○	○	○	○	○	○
	洪水注意報	○																										○		
2023/ 7/13 21:16	大雨警報																浸											浸		
	洪水警報																											●		
	大雨注意報	○	○	○	○	○	○					○		○	○			○	○	○		○	○		○		○		○	○
	雷注意報	○	○	○	○	○	○	○	○	○	○	○	○	○	○	○	○	○	○	○	○	○	○	○	○	○	○	○	○	○
	洪水注意報	○															●	●				●	●							

（次ページへ続く）

●:発表　◇:特別警報から警報　▽:特別警報から注意報　▼:警報から注意報　○:継続　解:解除
浸:浸水害　土:土砂災害　土浸:土砂災害、浸水害　***斜体字:発表***　**下線:特別警報から警報**

発表時刻	警報・注意報	宇都宮市	足利市	栃木市	佐野市	鹿沼市	日光市今市	日光市日光	日光市藤原	日光市足尾	日光市栗山	小山市	真岡市	大田原市	矢板市	那須塩原市	さくら市	那須烏山市	下野市	上三川町	益子町	茂木町	市貝町	芳賀町	壬生町	野木町	塩谷町	高根沢町	那須町	那珂川町
2023/ 7/13 21:44	大雨警報																浸											浸		
	洪水警報																											○		
	大雨注意報	○	○	○	○	○	○					○		○	○			○	○	○		○	○		○		○		○	○
	雷注意報	○	○	○	○	○	○	○	○	○	○	○	○	○	○	○	○	○	○	○	○	○	○	○	○	○	○	○	○	○
	洪水注意報	○															○	○				○	○							
2023/ 7/13 22:05	大雨警報																浸											浸		
	洪水警報																											○		
	大雨注意報	○	○	○	○	○	○					○		○	○			○	○	○		○	○		○		○		○	○
	雷注意報	○	○	○	○	○	○	○	○	○	○	○	○	○	○	○	○	○	○	○	○	○	○	○	○	○	○	○	○	○
	洪水注意報	○															○	○				○	○	●						
2023/ 7/13 23:50	大雨注意報	○	○	○	○	○	○					○		○	○		▼	○	○	○		○	○		○		○	▼	○	○
	雷注意報	○	○	○	○	○	○	○	○	○	○	○	○	○	○	○	○	○	○	○	○	○	○	○	○	○	○	○	○	○
	洪水注意報	○															○	○				○	○	○				▼		

（４）被害の状況等

ア　電気

756 戸

イ　その他

農地：２箇所

農業用施設：１箇所

ウ　被害金額

	被害額（千円）
農林水産業施設	3,000

18　7月21日（金）強風

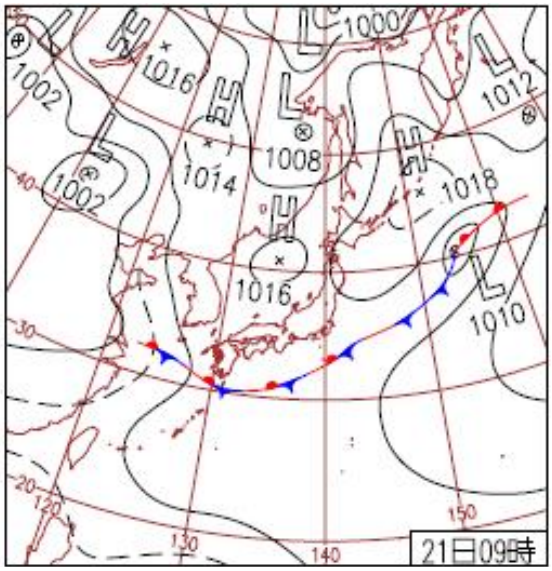

（１）気象概況（天気は主に宇都宮の天気）

前線の影響で九州は曇りや雨。その他の西日本や北陸は概ね晴れ。湿った東風の影響で北日本の太平洋側は雲が多く上空の気圧の谷の影響を受け関東は雨の所も。台風第5号発生。

昼：曇一時雨後時々晴

夜：曇時々晴一時雨

（２）県内最大風速・風向

観測所名	那須高原	五十里	黒磯	土呂部	大田原	奥日光	日光東町	塩谷	那須烏山	鹿沼
風向	東北東	南南東	南	南東	南	東北東	東	南南東	南東	東南東
風速（m／s）	2.3	2.5	3.0	3.9	3.7	2.8	3.9	3.8	4.8	3.7

観測所名	宇都宮	真岡	佐野	小山
風向	東南東	東	東北東	南南東
風速（m／s）	6.3	5.2	4.7	4.4

（３）気象注意報・警報の発表状況

●:発表　◇:特別警報から警報　▽:特別警報から注意報　▼:警報から注意報　○:継続　解:解除
浸:浸水害　土:土砂災害　土浸:土砂災害、浸水害　*斜体字:発表*　下線:特別警報から警報

発表時刻	警報・注意報	宇都宮市	足利市	栃木市	佐野市	鹿沼市	日光市今市	日光市日光	日光市藤原	日光市足尾	日光市栗山	小山市	真岡市	大田原市	矢板市	那須塩原市	さくら市	那須烏山市	下野市	上三川町	益子町	茂木町	市貝町	芳賀町	壬生町	野木町	塩谷町	高根沢町	那須町	那珂川町
2023/ 7/21 00:23	大雨注意報								○					解															○	解
	雷注意報	○	○	○	○	○	○	○	○	○	○	○	○	○	○	○	○	○	○	○	○	○	○	○	○	○	○	○	○	○
	洪水注意報								解																					
	濃霧注意報				○	○	○	○	○	○	○				○	○											○		○	
2023/ 7/21 05:13	大雨注意報								解																				解	
	雷注意報	○	○	○	○	○	○	○	○	○	○	○	○	○	○	○	○	○	○	○	○	○	○	○	○	○	○	○	○	○
	濃霧注意報				○	○	○	○	○	○	○				○	○											○		○	
2023/ 7/21 20:55	大雨注意報															●													●	
	雷注意報	○	○	○	○	○	○	○	○	○	○	○	○	○	○	○	○	○	○	○	○	○	○	○	○	○	○	○	○	○
	濃霧注意報				○	○	○	○	○	○	○				○	○											○		○	
2023/ 7/21 23:03	大雨注意報															解													解	
	雷注意報	解	解	解	解	解	解	解	解	解	解	解	解	解	解	解	解	解	解	解	解	解	解	解	解	解	解	解	解	解
	濃霧注意報				○	○	○	○	○	○	○				○	○											○		○	

（４）被害の状況等

ア　その他

林道：１箇所

イ　被害金額

	被害額（千円）
その他	3,000

19　7月27日（木）落雷

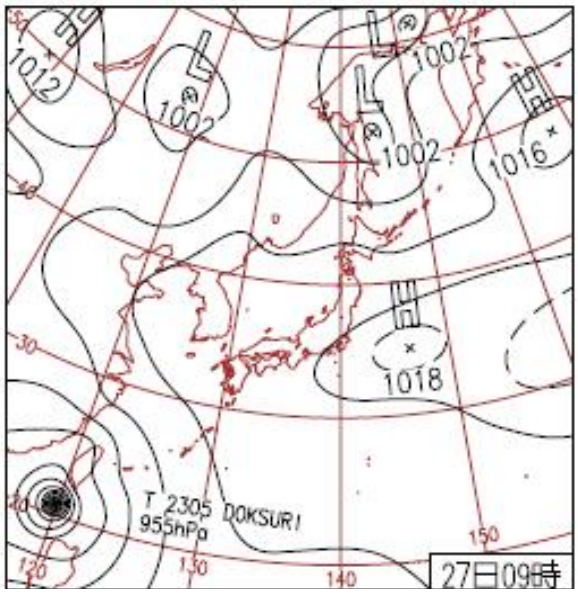

（１）気象概況（天気は主に宇都宮の天気）

前日に続き台風周辺の湿った空気で沖縄・奄美は曇りや雨。その他は高気圧に覆われ晴れ、午後所々で雷雨。猛暑日251地点。最高気温は大阪府枚方39.8℃など西日本中心に極値更新。

昼：晴後雨時々曇、雷を伴う

夜：曇一時雨後晴、雷を伴う

（２）気象注意報・警報の発表状況

●:発表　◇:特別警報から警報　▽:特別警報から注意報　▼:警報から注意報　○:継続　解:解除
浸:浸水害　土:土砂災害　土浸:土砂災害、浸水害　*斜体字:発表*　**下線:特別警報から警報**

発表時刻	警報・注意報	宇都宮市	足利市	栃木市	佐野市	鹿沼市	日光市今市	日光市日光	日光市藤原	日光市足尾	日光市栗山	小山市	真岡市	大田原市	矢板市	那須塩原市	さくら市	那須烏山市	下野市	上三川町	益子町	茂木町	市貝町	芳賀町	壬生町	野木町	塩谷町	高根沢町	那須町	那珂川町
2023/ 7/27 04:15	雷注意報	●	●	●	●	●	●	●	●	●	●	●	●	●	●	●	●	●	●	●	●	●	●	●	●	●	●	●	●	●
	濃霧注意報				○	○	○	○	○	○	○				○	○											○		○	
2023/ 7/27 07:30	雷注意報	○	○	○	○	○	○	○	○	○	○	○	○	○	○	○	○	○	○	○	○	○	○	○	○	○	○	○	○	○
	濃霧注意報				解	解	解	解	解	解	解				解	解											解		解	
2023/ 7/27 17:13	大雨注意報	●									●																			
	雷注意報	○	○	○	○	○	○	○	○	○	○	○	○	○	○	○	○	○	○	○	○	○	○	○	○	○	○	○	○	○
2023/ 7/27 19:46	大雨注意報	解									解																			
	雷注意報	○	○	○	○	○	○	○	○	○	○	○	○	○	○	○	○	○	○	○	○	○	○	○	○	○	○	○	○	○
2023/ 7/27 22:48	雷注意報	解	解	解	解	解	解	解	解	解	解	解	解	解	解	解	解	解	解	解	解	解	解	解	解	解	解	解	解	解
	濃霧注意報	●	●	●	●	●	●	●	●	●	●	●	●	●	●	●	●	●	●	●	●	●	●	●	●	●	●	●	●	●

（３）被害の状況等

ア　電気

３戸

20　7月31日（月）落雷

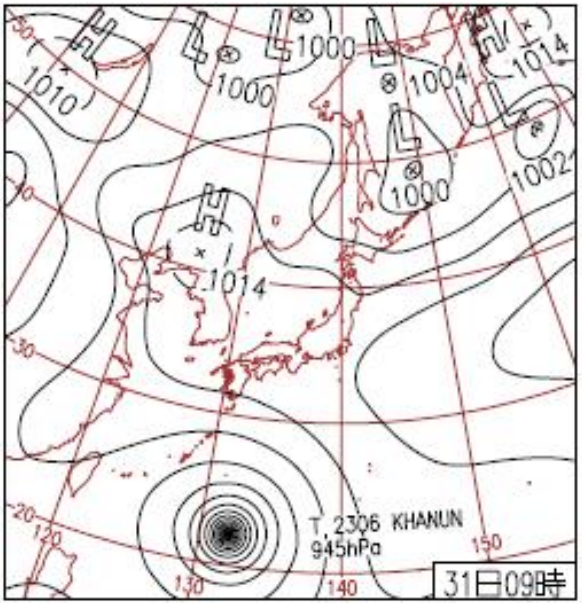

（１）気象概況（天気は主に宇都宮の天気）

北海道は気圧の谷、沖縄～西日本は台風第6号周辺や高気圧の縁をまわる湿った空気の影響で曇りや雨。東日本～東北は概ね晴れ。岩手県小本の最高気温36.9℃は観測史上1位。

昼：晴後曇一時雨、雷を伴う

夜：曇時々雨、雷を伴う

（２）気象注意報・警報の発表状況

●:発表　◇:特別警報から警報　▽:特別警報から注意報　▼:警報から注意報　○:継続　解:解除
浸:浸水害　土:土砂災害　土浸:土砂災害、浸水害　　*斜体字:発表*　下線:特別警報から警報

発表時刻	警報・注意報	宇都宮市	足利市	栃木市	佐野市	鹿沼市	日光市今市	日光市日光	日光市藤原	日光市足尾	日光市栗山	小山市	真岡市	大田原市	矢板市	那須塩原市	さくら市	那須烏山市	下野市	上三川町	益子町	茂木町	市貝町	芳賀町	壬生町	野木町	塩谷町	高根沢町	那須町	那珂川町
2023/ 7/31 04:30	雷注意報	●	●	●	●	●	●	●	●	●	●	●	●	●	●	●	●	●	●	●	●	●	●	●	●	●	●	●	●	●
	濃霧注意報	○	○	○	○	○	○	○	○	○	○	○	○	○	○	○	○	○	○	○	○	○	○	○	○	○	○	○	○	○
2023/ 7/31 07:10	雷注意報	○	○	○	○	○	○	○	○	○	○	○	○	○	○	○	○	○	○	○	○	○	○	○	○	○	○	○	○	○
	濃霧注意報	解	解	解	解	解	解	解	解	解	解	解	解	解	解	解	解	解	解	解	解	解	解	解	解	解	解	解	解	解
2023/ 7/31 14:01	大雨注意報							●																						
	雷注意報	○	○	○	○	○	○	○	○	○	○	○	○	○	○	○	○	○	○	○	○	○	○	○	○	○	○	○	○	○
	洪水注意報							●																						
2023/ 7/31 14:49	大雨注意報	●				●		○		●																				
	雷注意報	○	○	○	○	○	○	○	○	○	○	○	○	○	○	○	○	○	○	○	○	○	○	○	○	○	○	○	○	○
	洪水注意報							○																						
2023/ 7/31 17:33	大雨注意報	○				○		○		○	●																			
	雷注意報	○	○	○	○	○	○	○	○	○	○	○	○	○	○	○	○	○	○	○	○	○	○	○	○	○	○	○	○	○
	洪水注意報							○																						
2023/ 7/31 20:14	大雨注意報	解				解		○		○	○																			
	雷注意報	○	○	○	○	○	○	○	○	○	○	○	○	○	○	○	○	○	○	○	○	○	○	○	○	○	○	○	○	○
	洪水注意報							解																						
	濃霧注意報				●	●	●	●	●	●	●				●	●											●		●	
2023/ 7/31 23:10	大雨注意報	●					●	○		○	○																			
	雷注意報	○	○	○	○	○	○	○	○	○	○	○	○	○	○	○	○	○	○	○	○	○	○	○	○	○	○	○	○	○
	濃霧注意報				○	○	○	○	○	○	○				○	○											○		○	

（３）被害の状況等

ア　電気

409戸

21　８月１日（火）大雨

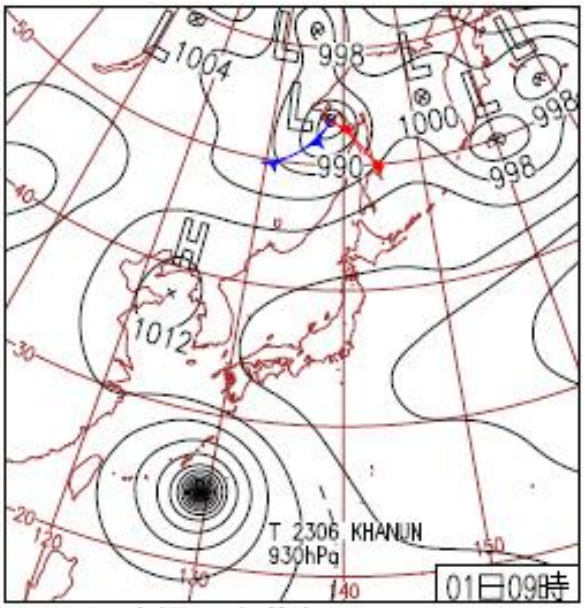

（１）気象概況（天気は主に宇都宮の天気）

台風第6号沖縄に接近中。沖縄県糸数最大瞬間風速50.6m/sは8月1位。関東甲信～東北南部は上空寒気により所々で雷雨。長野県鹿教湯68.5mm/1hは史上1位。その他は概ね晴れ。

昼：雨後曇時々晴、雷を伴う

夜：曇一時雨、雷を伴う

（２）１日の降水量

観測所名	那須高原	五十里	黒磯	土呂部	大田原	奥日光	日光東町	塩谷	那須烏山	鹿沼
降水量(mm) ※日計	42.5	11.5	20.0	9.5	10.5	15.5	33.5	2.5	2.5	72.0
観測所名	宇都宮	真岡	佐野	小山	足尾	高根沢	葛生	足利	栃木	
降水量(mm) ※日計	27.0	7.0	8.5	2.5	47.5	12.5	12.5	0.0	9.5	

（３）気象注意報・警報の発表状況

●:発表　◇:特別警報から警報　▽:特別警報から注意報　▼:警報から注意報　○:継続　解:解除
浸:浸水害　土:土砂災害　土浸:土砂災害、浸水害　　*斜体字:発表*　下線:特別警報から警報

発表時刻	警報・注意報	宇都宮市	足利市	栃木市	佐野市	鹿沼市	日光市今市	日光市日光	日光市藤原	日光市足尾	日光市栗山	小山市	真岡市	大田原市	矢板市	那須塩原市	さくら市	那須烏山市	下野市	上三川町	益子町	茂木町	市貝町	芳賀町	壬生町	野木町	塩谷町	高根沢町	那須町	那珂川町
2023/ 8/ 1 00:44	大雨注意報	○				●	○	○		○	○																			
	雷注意報	○	○	○	○	○	○	○	○	○	○	○	○	○	○	○	○	○	○	○	○	○	○	○	○	○	○	○	○	○
	濃霧注意報				○	○	○	○	○	○	○				○	○											○		○	
2023/ 8/ 1 02:45	大雨注意報	○				○	○	○		○	○						●													
	雷注意報	○	○	○	○	○	○	○	○	○	○	○	○	○	○	○	○	○	○	○	○	○	○	○	○	○	○	○	○	○
	濃霧注意報				○	○	○	○	○	○	○				○	○											○		○	
2023/ 8/ 1 03:21	大雨警報					*浸*																								
	大雨注意報	○					○	○		○	○						○													
	雷注意報	○	○	○	○	○	○	○	○	○	○	○	○	○	○	○	○	○	○	○	○	○	○	○	○	○	○	○	○	○
	洪水注意報					●																								
	濃霧注意報				○	○	○	○	○	○	○				○	○											○		○	
2023/ 8/ 1 08:42	大雨警報					*浸*																								
	大雨注意報	○					○	○	●	○	○			●		●	○												●	
	雷注意報	○	○	○	○	○	○	○	○	○	○	○	○	○	○	○	○	○	○	○	○	○	○	○	○	○	○	○	○	○
	洪水注意報					解																								
	濃霧注意報				解	解	解	解	解	解	解				解	解											解		解	
2023/ 8/ 1 11:35	大雨注意報	○				▼	○	○	○	○	○			○		○	○												○	
	雷注意報	○	○	○	○	○	○	○	○	○	○	○	○	○	○	○	○	○	○	○	○	○	○	○	○	○	○	○	○	○
2023/ 8/ 1 16:04	大雨注意報	解				解	解	○	○	○	○			○		○	解												○	
	雷注意報	○	○	○	○	○	○	○	○	○	○	○	○	○	○	○	○	○	○	○	○	○	○	○	○	○	○	○	○	○
2023/ 8/ 1 22:04	大雨注意報							解	解	解	解			解		解													解	
	雷注意報	解	解	解	解	解	解	解	解	解	解	解	解	解	解	解	解	解	解	解	解	解	解	解	解	解	解	解	解	解

（４）被害の状況等

ア　電気

711 戸

22　８月３日（木）落雷

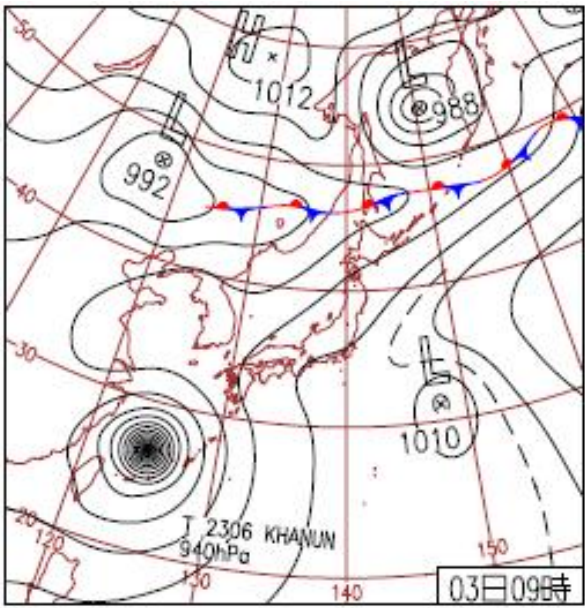

（１）気象概況（天気は主に宇都宮の天気）

沖縄は台風の影響で大荒れ。奄美～西日本太平洋側は湿った空気で雨。前線接近し北海道は曇りや雨。他は晴れ、午後所々雨や雷。最高気温福岡県太宰府38.6℃など観測史上1位。

昼：晴時々曇、雷を伴う

夜：晴、雷を伴う

（２）気象注意報・警報の発表状況

●:発表　◇:特別警報から警報　▽:特別警報から注意報　▼:警報から注意報　○:継続　解:解除
浸:浸水害　土:土砂災害　土浸:土砂災害、浸水害　*斜体字:発表*　下線:特別警報から警報

発表時刻	警報・注意報	宇都宮市	足利市	栃木市	佐野市	鹿沼市	日光市今市	日光市日光	日光市藤原	日光市足尾	日光市栗山	小山市	真岡市	大田原市	矢板市	那須塩原市	さくら市	那須烏山市	下野市	上三川町	益子町	茂木町	市貝町	芳賀町	壬生町	野木町	塩谷町	高根沢町	那須町	那珂川町
2023/ 8/ 3 04:23	雷注意報	●	●	●	●	●	●	●	●	●	●	●	●	●	●	●	●	●	●	●	●	●	●	●	●	●	●	●	●	●
2023/ 8/ 3 05:25	雷注意報	○	○	○	○	○	○	○	○	○	○	○	○	○	○	○	○	○	○	○	○	○	○	○	○	○	○	○	○	○
2023/ 8/ 3 13:04	大雨注意報							●	●	●	●																			
	雷注意報	○	○	○	○	○	○	○	○	○	○	○	○	○	○	○	○	○	○	○	○	○	○	○	○	○	○	○	○	○
2023/ 8/ 3 17:14	大雨注意報	●					●	○	○	○	○						●													
	雷注意報	○	○	○	○	○	○	○	○	○	○	○	○	○	○	○	○	○	○	○	○	○	○	○	○	○	○	○	○	○
2023/ 8/ 3 19:56	大雨注意報	解					解	解	解	○	解						解													
	雷注意報	○	○	○	○	○	○	○	○	○	○	○	○	○	○	○	○	○	○	○	○	○	○	○	○	○	○	○	○	○
2023/ 8/ 3 22:04	大雨注意報									解																				
	雷注意報	解	解	解	解	解	解	解	解	解	解	解	解	解	解	解	解	解	解	解	解	解	解	解	解	解	解	解	解	解

（３）被害の状況等

ア　電気

1,004 戸

23　８月９日（水）大雨

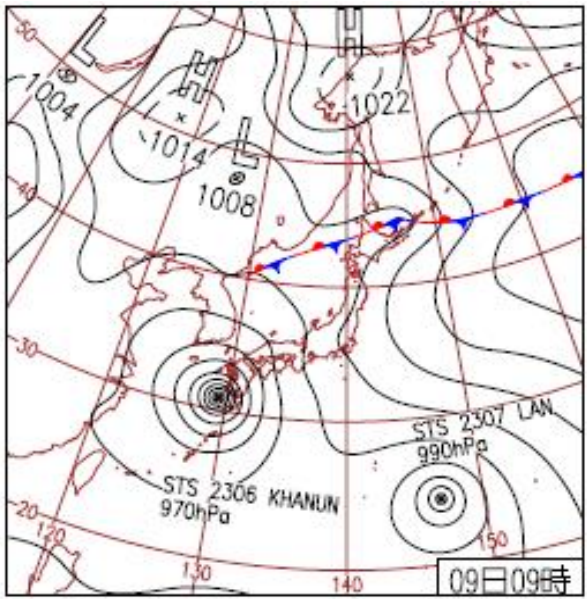

（１）気象概況（天気は主に宇都宮の天気）

台風第6号の影響で九州や四国で記録的大雨。宮崎県小林93.5mm/1hは観測史上1位。北陸は晴れて最高気温史上1位の所も。他は前線や湿った空気の影響で雨や雷で激しい雨も。

昼：大雨時々曇、雷を伴う

夜：雨後曇時々晴

（２）１日の降水量

観測所名	那須高原	五十里	黒磯	土呂部	大田原	奥日光	日光東町	塩谷	那須烏山	鹿沼
降水量(mm) ※日計	53.5	53.0	30.0	8.5	18.5	45.0	39.5	44.0	21.5	19.5
観測所名	宇都宮	真岡	佐野	小山	足尾	高根沢	葛生	足利	栃木	
降水量(mm) ※日計	33.5	26.5	28.5	31.0	41.5	13.5	33.5	29.5	10.0	

（３）気象注意報・警報の発表状況

●:発表　◇:特別警報から警報　▽:特別警報から注意報　▼:警報から注意報　○:継続　解:解除
浸:浸水害　土:土砂災害　土浸:土砂災害、浸水害　　斜体字:発表　下線:特別警報から警報

発表時刻	警報・注意報	宇都宮市	足利市	栃木市	佐野市	鹿沼市	日光市今市	日光市日光	日光市藤原	日光市足尾	日光市栗山	小山市	真岡市	大田原市	矢板市	那須塩原市	さくら市	那須烏山市	下野市	上三川町	益子町	茂木町	市貝町	芳賀町	壬生町	野木町	塩谷町	高根沢町	那須町	那珂川町
2023/ 8/ 9 09:41	大雨注意報		●		●	●	●	○		○	●					●													●	
	雷注意報	○	○	○	○	○	○	○	○	○	○	○	○	○	○	○	○	○	○	○	○	○	○	○	○	○	○	○	○	○
	濃霧注意報				○	○	○	○	○	○	○				○	○											○		○	
2023/ 8/ 9 11:34	大雨注意報	●	○	●	○	○	○	○		○	○	●				○			●										○	
	雷注意報	○	○	○	○	○	○	○	○	○	○	○	○	○	○	○	○	○	○	○	○	○	○	○	○	○	○	○	○	○
	濃霧注意報				○	○	○	○	○	○	○				○	○											○		○	
2023/ 8/ 9 11:58	大雨注意報	○	○	○	○	○	○	○		○	○	○				○			○						●				○	
	雷注意報	○	○	○	○	○	○	○	○	○	○	○	○	○	○	○	○	○	○	○	○	○	○	○	○	○	○	○	○	○
	洪水注意報		●																											
	濃霧注意報				○	○	○	○	○	○	○				○	○											○		○	
2023/ 8/ 9 12:33	大雨注意報	○	○	○	○	○	○	○		○	○	○				○	●		○	●					○				○	
	雷注意報	○	○	○	○	○	○	○	○	○	○	○	○	○	○	○	○	○	○	○	○	○	○	○	○	○	○	○	○	○
	洪水注意報		○		●														●											
	濃霧注意報				○	○	○	○	○	○	○				○	○											○		○	
2023/ 8/ 9 12:49	大雨警報																		浸	浸										
	大雨注意報	○	○	○	○	○	○	○		○	○	○				○	○								○				○	
	雷注意報	○	○	○	○	○	○	○	○	○	○	○	○	○	○	○	○	○	○	○	○	○	○	○	○	○	○	○	○	○
	洪水注意報		○		○														○											
	濃霧注意報				○	○	○	○	○	○	○				○	○											○		○	
2023/ 8/ 9 13:18	大雨警報																		浸	浸										
	大雨注意報	○	○	○	○	○	○	○		○	○	○				○	○								○				○	
	雷注意報	○	○	○	○	○	○	○	○	○	○	○	○	○	○	○	○	○	○	○	○	○	○	○	○	○	○	○	○	○
	洪水注意報	●	○		○														○	●										
	濃霧注意報				○	○	○	○	○	○	○				○	○											○		○	
2023/ 8/ 9 15:28	大雨注意報	○	○	○	○	○	○	○		○	○	○				○	○		▼	▼					○				○	
	雷注意報	○	○	○	○	○	○	○	○	○	○	○	○	○	○	○	○	○	○	○	○	○	○	○	○	○	○	○	○	○
	洪水注意報	○	○		○														○	○										
	濃霧注意報				○	○	○	○	○	○	○				○	○											○		○	
2023/ 8/ 9 21:12	大雨注意報	解	○	解	○	○	○	○		○	○	解				○	解		解	解					解				○	
	雷注意報	○	○	○	○	○	○	○	○	○	○	○	○	○	○	○	○	○	○	○	○	○	○	○	○	○	○	○	○	○
	洪水注意報	解	解		解														解	解										
	濃霧注意報				○	○	○	○	○	○	○				○	○											○		○	

（４）被害の状況等

ア　電気

1,063 戸

24　8月10日（木）落雷

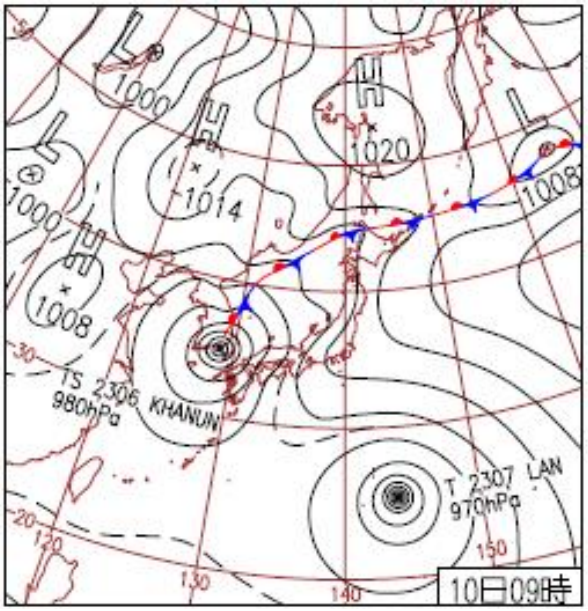

（１）気象概況（天気は主に宇都宮の天気）

台風第6号の影響で西日本は曇りや雨で非常に激しい雨も。高知県本川516mm/日。東～北日本は晴れて昇温、北陸中心に最高気温の極値更新。石川県小松40.0℃は5日に並ぶ今季1位。

昼：晴時々曇

夜：晴

（２）気象注意報・警報の発表状況

●:発表　◇:特別警報から警報　▽:特別警報から注意報　▼:警報から注意報　○:継続　解:解除
浸:浸水害　土:土砂災害　土浸:土砂災害、浸水害　*斜体字:発表*　下線:特別警報から警報

発表時刻	警報・注意報	宇都宮市	足利市	栃木市	佐野市	鹿沼市	日光市今市	日光市日光	日光市藤原	日光市足尾	日光市栗山	小山市	真岡市	大田原市	矢板市	那須塩原市	さくら市	那須烏山市	下野市	上三川町	益子町	茂木町	市貝町	芳賀町	壬生町	野木町	塩谷町	高根沢町	那須町	那珂川町
2023/ 8/10 04:23	大雨注意報		○		○	○	解	○		○	解					○													○	
	雷注意報	解	解	解	解	解	解	解	解	解	解	解	解	解	解	解	解	解	解	解	解	解	解	解	解	解	解	解	解	解
	濃霧注意報				○	○	○	○	○	○	○				○	○											○		○	
2023/ 8/10 10:08	大雨注意報		解		解	解		解		○						○													○	
	濃霧注意報				解	解	解	解	解	解	解				解	解											解		解	
2023/ 8/10 16:04	大雨注意報									解						解													解	
	濃霧注意報				●	●	●	●	●	●	●				●	●											●		●	
2023/ 8/10 23:03	濃霧注意報	●	●	●	○	○	○	○	○	○	○	●	●	●	○	○	●	●	●	●	●	●	●	●	●	●	○	●	○	●

（３）被害の状況等

ア　電気

85戸

25　8月17日（木）落雷

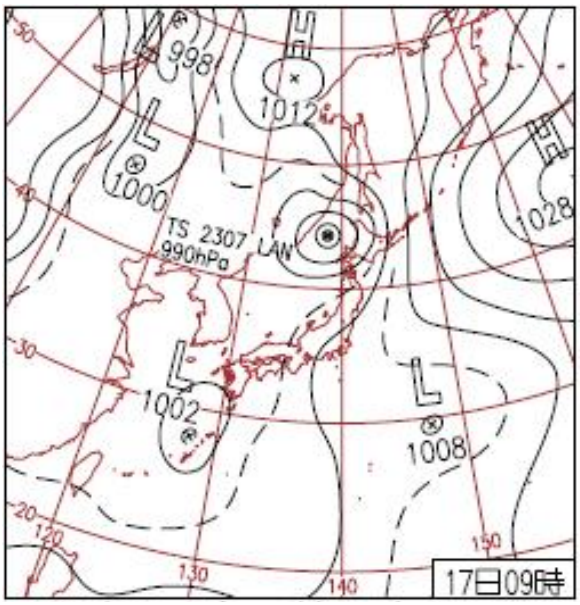

（1）気象概況（天気は主に宇都宮の天気）

東シナ海を低気圧がゆっくり北上。暖かく湿った空気が流入し、西日本～東海・北陸は曇りや雨。高知県大栃で248.5mm/日。台風第7号は午後日本海北部で温帯低気圧に。

昼：晴時々曇、雷を伴う

夜：曇時々晴一時雨、雷を伴う

（2）気象注意報・警報の発表状況

●:発表　◇:特別警報から警報　▽:特別警報から注意報　▼:警報から注意報　○:継続　解:解除
浸:浸水害　土:土砂災害　土浸:土砂災害、浸水害　　*斜体字:発表*　下線:特別警報から警報

発表時刻	警報・注意報	宇都宮市	足利市	栃木市	佐野市	鹿沼市	日光市今市	日光市日光	日光市藤原	日光市足尾	日光市栗山	小山市	真岡市	大田原市	矢板市	那須塩原市	さくら市	那須烏山市	下野市	上三川町	益子町	茂木町	市貝町	芳賀町	壬生町	野木町	塩谷町	高根沢町	那須町	那珂川町
2023/ 8/17 04:17	大雨注意報														解	解													解	
	雷注意報	●	●	●	●	●	●	●	●	●	●	●	●	●	●	●	●	●	●	●	●	●	●	●	●	●	●	●	●	●
	濃霧注意報				○	○	○	○	○	○	○				○	○											○		○	
2023/ 8/17 07:35	雷注意報	○	○	○	○	○	○	○	○	○	○	○	○	○	○	○	○	○	○	○	○	○	○	○	○	○	○	○	○	○
	濃霧注意報				解	解	解	解	解	解	解				解	解											解		解	
2023/ 8/17 17:55	大雨注意報	●					●									●													●	
	雷注意報	○	○	○	○	○	○	○	○	○	○	○	○	○	○	○	○	○	○	○	○	○	○	○	○	○	○	○	○	○
2023/ 8/17 19:43	大雨注意報	○					○								●	○													○	
	雷注意報	○	○	○	○	○	○	○	○	○	○	○	○	○	○	○	○	○	○	○	○	○	○	○	○	○	○	○	○	○
2023/ 8/17 21:09	大雨注意報	解					解								○	○													○	
	雷注意報	○	○	○	○	○	○	○	○	○	○	○	○	○	○	○	○	○	○	○	○	○	○	○	○	○	○	○	○	○
2023/ 8/17 23:25	大雨注意報														解	○													○	
	雷注意報	解	解	解	解	解	解	解	解	解	解	解	解	解	解	解	解	解	解	解	解	解	解	解	解	解	解	解	解	解

（3）被害の状況等

ア　電気

288戸

26　９月４日（月）～９月６日（水）大雨、強風、落雷

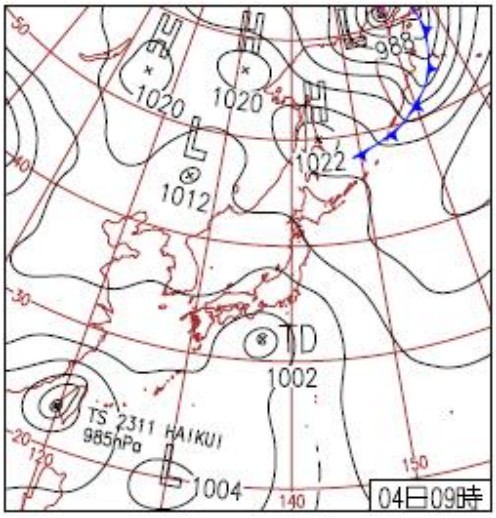

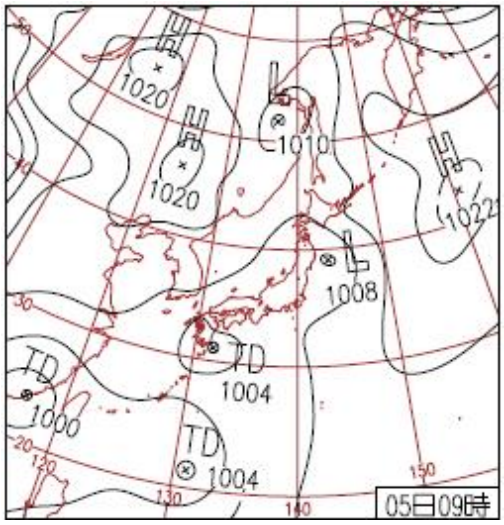

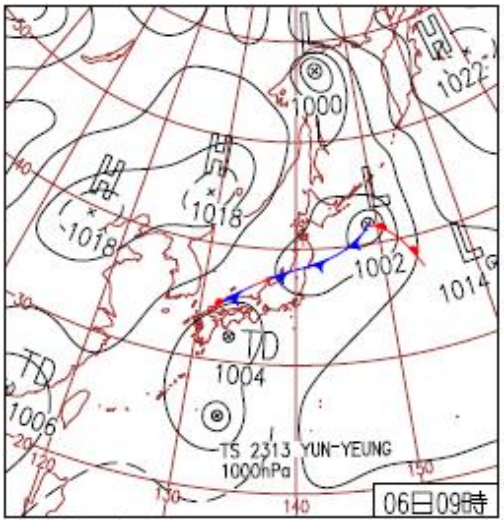

（１）気象概況（天気は主に宇都宮の天気）

ア　９月４日（月）

西日本は晴れて昇温、最高気温広島37.4℃、高知37.3℃など25地点で9月1位。東日本～東北南部は熱帯低気圧周辺の湿った空気が流入し大雨。宇都宮、栃木県真岡75mm/1hは9月1位。

昼：暴風雨、雷を伴う

夜：曇後雨時々晴

イ　９月５日（火）

西日本～北陸や北海道は熱帯低気圧や低気圧周辺の湿った空気が流入し所々で激しい雨。局地的には猛烈な雨も。富山県大山90mm/1h、北海道知内66.5mm/1hは観測史上1位。

昼：曇時々晴一時雨、雷を伴う

夜：雨一時晴後曇、雷を伴う

ウ　９月６日（水）

前線が本州を南下し四国沖を熱帯低気圧が東進。大気の状態不安定で西～北日本は広く雨、所々雷や非常に激しい雨。宮城県志津川67.5mm/1hなど観測史上1位、石巻で156mm/日。

昼：曇時々大雨、雷を伴う

夜：曇一時雨後時々晴

（２）１日の降水量

ア　９月４日（月）

観測所名	那須高原	五十里	黒磯	土呂部	大田原	奥日光	日光東町	塩谷	那須烏山	鹿沼
降水量（mm）※日合計	64.5	55.5	44.0	23.5	45.0	42.5	59.0	148.5	88.0	71.5
観測所名	宇都宮	真岡	佐野	小山	足尾	高根沢	葛生	足利	栃木	
降水量（mm）※日合計	146.5	150.0	3.0	27.0	16.5	107.5	7.0	3.5	11.5	

イ　９月５日（火）

観測所名	那須高原	五十里	黒磯	土呂部	大田原	奥日光	日光東町	塩谷	那須烏山	鹿沼
降水量（mm）※日合計	2.0	19.5	1.0	4.0	6.0	21.5	91.0	8.5	38.0	5.0
観測所名	宇都宮	真岡	佐野	小山	足尾	高根沢	葛生	足利	栃木	
降水量（mm）※日合計	8.0	3.0	37.0	0.5	9.5	35.5	61.5	13.0	21.5	

ウ　９月６日（水）

観測所名	那須高原	五十里	黒磯	土呂部	大田原	奥日光	日光東町	塩谷	那須烏山	鹿沼
降水量（mm）※日合計	40.5	3.0	17.0	0.5	35.0	6.5	12.5	7.5	78.0	7.5
観測所名	宇都宮	真岡	佐野	小山	足尾	高根沢	葛生	足利	栃木	
降水量（mm）※日合計	60.5	50.0	10.0	12.5	22.5	75.0	21.5	28.0	12.0	

（２）県内最大風速・風向

ア　９月４日（月）

観測所名	那須高原	五十里	黒磯	土呂部	大田原	奥日光	日光東町	塩谷	那須烏山	鹿沼
風向	北	南南東	北	南東	北	東北東	東	北	北北西	北
風速（m／s）	3.7	2.9	5.6	1.6	6.6	6.9	3.3	6.6	5.5	7.3
観測所名	宇都宮	真岡	佐野	小山						
風向	北	北	北	北西						
風速（m／s）	15.1	9.3	5.6	4.9						

イ　９月５日（火）

観測所名	那須高原	五十里	黒磯	土呂部	大田原	奥日光	日光東町	塩谷	那須烏山	鹿沼
風向	南南東	南南東	南	南東	南西	西南西	西北西	西北西	西北西	北
風速（m／s）	2.2	3.4	3.1	3.4	4.3	3.5	3.6	4.6	7.7	5.5
観測所名	宇都宮	真岡	佐野	小山						
風向	北北西	西	北	北西						
風速（m／s）	8.2	4.1	7.3	5.1						

ウ　９月６日（水）

観測所名	那須高原	五十里	黒磯	土呂部	大田原	奥日光	日光東町	塩谷	那須烏山	鹿沼
風向	北北西	南南東	北	南東	北北西	西	南東	北東	北北西	西
風速（m／s）	3.0	2.9	4.5	3.6	5.0	3.8	4.4	4.2	4.4	3.5
観測所名	宇都宮	真岡	佐野	小山						
風向	東北東	北	北北西	北西						
風速（m／s）	8.3	5.7	6.2	4.5						

（３）気象注意報・警報の発表状況

●:発表　◇:特別警報から警報　▽:特別警報から注意報　▼:警報から注意報　○:継続　解:解除
浸:浸水害　土:土砂災害　土浸:土砂災害、浸水害　　***斜体字:発表***　**下線:特別警報から警報**

発表時刻	警報・注意報	宇都宮市	足利市	栃木市	佐野市	鹿沼市	日光市今市	日光市日光	日光市藤原	日光市足尾	日光市栗山	小山市	真岡市	大田原市	矢板市	那須塩原市	さくら市	那須烏山市	下野市	上三川町	益子町	茂木町	市貝町	芳賀町	壬生町	野木町	塩谷町	高根沢町	那須町	那珂川町
2023/ 9/ 4 11:20	大雨注意報	●											●					●			●	●	●							
	雷注意報	○	○	○	○	○	○	○	○	○	○	○	○	○	○	○	○	○	○	○	○	○	○	○	○	○	○	○	○	○
	洪水注意報												●								●	●								
	濃霧注意報				○	○	○	○	○	○	○				○	○											○		○	
2023/ 9/ 4 11:41	大雨警報												***浸***																	
	洪水警報																					●								
	大雨注意報	○															●	○			○	○	○	●						●
	雷注意報	○	○	○	○	○	○	○	○	○	○	○	○	○	○	○	○	○	○	○	○	○	○	○	○	○	○	○	○	○
	洪水注意報												○					●			○		●	●						
	濃霧注意報				○	○	○	○	○	○	○				○	○											○		○	
2023/ 9/ 4 11:52	大雨警報												浸																	
	洪水警報												●					●				○								
	大雨注意報	○															○	○		●	○	○	○	○				●		○
	雷注意報	○	○	○	○	○	○	○	○	○	○	○	○	○	○	○	○	○	○	○	○	○	○	○	○	○	○	○	○	○
	洪水注意報	●																			○		○	○				●		
	濃霧注意報				○	○	○	○	○	○	○				○	○											○		○	
2023/ 9/ 4 12:07	大雨警報	***土浸***											土浸					***土***			***土浸***	***土***	***土浸***	***土浸***				***土浸***		
	洪水警報	●											○					○			●	○	●	●				●		
	大雨注意報																○			○										○
	雷注意報	○	○	○	○	○	○	○	○	○	○	○	○	○	○	○	○	○	○	○	○	○	○	○	○	○	○	○	○	○
	濃霧注意報				○	○	○	○	○	○	○				○	○											○			
2023/ 9/ 4 12:31	大雨警報	土浸				***土***							土浸				***土***	土		***浸***	土浸	土	土浸	土浸				土浸		
	洪水警報	○											○					○			○	○	○	○				○		
	大雨注意報						●							●	●	●											●		●	○
	雷注意報	○	○	○	○	○	○	○	○	○	○	○	○	○	○	○	○	○	○	○	○	○	○	○	○	○	○	○	○	○
	洪水注意報																●			●										●
	濃霧注意報				○	○	○	○	○	○	○				○	○											○		○	
2023/ 9/ 4 12:54	大雨警報	土浸				土							土浸				土	土		浸	土浸	土	土浸	土浸				土浸		
	洪水警報	○											○					○			○	○	○	○				○		
	大雨注意報			●			○							○	○	○			●								○		○	○
	雷注意報	○	○	○	○	○	○	○	○	○	○	○	○	○	○	○	○	○	○	○	○	○	○	○	○	○	○	○	○	○
	強風注意報	●	●	●	●	●						●	●				●	●	●	●	●	●	●	●	●	●		●		●
	洪水注意報						●							●	●	●	○		●	○							●			○
	濃霧注意報				○	○	○	○	○	○	○				○	○											○		○	
2023/ 9/ 4 13:26	大雨警報	土浸				土							土浸				土浸	土		浸	土浸	土	土浸	土浸				土浸		
	洪水警報	○											○					○			○	○	○	○				○		
	大雨注意報			○			○							○	○	○			○						●		○		○	○
	雷注意報	○	○	○	○	○	○	○	○	○	○	○	○	○	○	○	○	○	○	○	○	○	○	○	○	○	○	○	○	○
	強風注意報	○	○	○	○	○	●	●	●	●	●	○	○	●	●	●	○	○	○	○	○	○	○	○	○	○	●	○	●	○
	洪水注意報						○							○	○	○			○	○							○			○
	濃霧注意報				○	○	○	○	○	○	○				○	○											○		○	
2023/ 9/ 4 13:56	大雨警報	土浸				土							土浸				土浸	土		浸	土浸	土	土浸	土浸				土浸		
	洪水警報	○											○				●	○		●	○	○	○	○				○		
	大雨注意報			○			○							○	○	○			○						○		○		○	○
	雷注意報	○	○	○	○	○	○	○	○	○	○	○	○	○	○	○	○	○	○	○	○	○	○	○	○	○	○	○	○	○
	強風注意報	○	○	○	○	○	○	○	○	○	○	○	○	○	○	○	○	○	○	○	○	○	○	○	○	○	○	○	○	○
	洪水注意報						○							○	○	○			○						●		○			○
	濃霧注意報				○	○	○	○	○	○	○				○	○											○		○	
2023/ 9/ 4 14:13	大雨警報	土浸				土							土浸				土浸	土		浸	土浸	土	土浸	土浸	***浸***			土浸		
	洪水警報	○											○				○	○		○	○	○	○	○				○		
	大雨注意報			○			○							○	○	○			○								○		○	○
	雷注意報	○	○	○	○	○	○	○	○	○	○	○	○	○	○	○	○	○	○	○	○	○	○	○	○	○	○	○	○	○
	強風注意報	○	○	○	○	○	○	○	○	○	○	○	○	○	○	○	○	○	○	○	○	○	○	○	○	○	○	○	○	○
	洪水注意報						○							○	○	○			○						○		○			○
	濃霧注意報				○	○	○	○	○	○	○				○	○											○		○	
2023/ 9/ 4 14:42	大雨警報	土浸				土							土浸				土浸	土		浸	土浸	土	土浸	土浸	浸			土浸		
	洪水警報	○											○				○	○	●	○	○	○	○	○				○		
	大雨注意報			○			○							○	○	○			○								○		○	○
	雷注意報	○	○	○	○	○	○	○	○	○	○	○	○	○	○	○	○	○	○	○	○	○	○	○	○	○	○	○	○	○
	強風注意報	○	○	○	○	○	○	○	○	○	○	○	○	○	○	○	○	○	○	○	○	○	○	○	○	○	○	○	○	○
	洪水注意報						○							○	○	○									○		○			○
	濃霧注意報				○	○	○	○	○	○	○				○	○											○		○	
2023/ 9/ 4 15:24	大雨警報	土浸				土							土浸		***浸***		土浸	土		浸	土浸	土	土浸	土浸	浸		***浸***	土浸		
	洪水警報	○											○				○	○	○	○	○	○	○	○				○		
	大雨注意報			○			○							○		○			○										○	○
	雷注意報	○	○	○	○	○	○	○	○	○	○	○	○	○	○	○	○	○	○	○	○	○	○	○	○	○	○	○	○	○
	強風注意報	○	○	○	○	○	○	○	○	○	○	○	○	○	○	○	○	○	○	○	○	○	○	○	○	○	○	○	○	○
	洪水注意報						○							○	○	○									○		○			○
	濃霧注意報				○	○	○	○	○	○	○				○	○											○		○	
2023/ 9/ 4 15:46	大雨警報	土浸				土							土浸		浸		土浸	土		浸	土浸	土	土浸	土浸	浸		浸	土浸		
	洪水警報	○											○		●		○	○	○	○	○	○	○	○			●	○		
	大雨注意報			○			○							○		○			○										○	○
	雷注意報	○	○	○	○	○	○	○	○	○	○	○	○	○	○	○	○	○	○	○	○	○	○	○	○	○	○	○	○	○
	強風注意報	○	○	○	○	○	○	○	○	○	○	○	○	○	○	○	○	○	○	○	○	○	○	○	○	○	○	○	○	○
	洪水注意報						○					●		○		○									○					○
	濃霧注意報				○	○	○	○	○	○	○				○	○											○		○	
2023/ 9/ 4 16:04	大雨警報	土浸				土	***浸***						土浸		土浸		土浸	土		浸	土浸	土	土浸	土浸	浸		土浸	土浸		
	洪水警報	○					●						○		○		○	○	○	○	○	○	○	○			○	○		
	大雨注意報			○										○		○			○										○	○
	雷注意報	○	○	○	○	○	○	○	○	○	○	○	○	○	○	○	○	○	○	○	○	○	○	○	○	○	○	○	○	○
	強風注意報	解	解	解	解	解	解	解	解	解	解	解	解	解	解	解	解	解	解	解	解	解	解	解	解	解	解	解	解	解
	洪水注意報											○		○		○									○					○
	濃霧注意報				○	○	○	○	○	○	○				○	○											○		○	
2023/ 9/ 4 16:25	大雨警報	土浸				土	土浸						土		土浸	***浸***	土浸	土		浸	土	土	土	土			土浸	土浸		
	洪水警報	○					○						○		○		○	○	○	○	○	○	○	○			○	○		
	大雨注意報			○										○					○						▼				○	○
	雷注意報	○	○	○	○	○	○	○	○	○	○	○	○	○	○	○	○	○	○	○	○	○	○	○	○	○	○	○	○	○
	洪水注意報								●			○		○		○									○					○
	濃霧注意報				○	○	○	○	○	○	○				○	○											○		○	

（次ページへ続く）

●:発表　◇:特別警報から警報　▽:特別警報から注意報　▼:警報から注意報　○:継続　解:解除
浸:浸水害　土:土砂災害　土浸:土砂災害、浸水害　***斜体字:発表***　**下線:特別警報から警報**

発表時刻	警報・注意報	宇都宮市	足利市	栃木市	佐野市	鹿沼市	日光市今市	日光市日光	日光市藤原	日光市足尾	日光市栗山	小山市	真岡市	大田原市	矢板市	那須塩原市	さくら市	那須烏山市	下野市	上三川町	益子町	茂木町	市貝町	芳賀町	壬生町	野木町	塩谷町	高根沢町	那須町	那珂川町
2023/ 9/ 4 16:48	大雨警報	土浸				土	土浸						土		土浸	土浸	土浸	土		浸	土	土	土	土			土浸	土浸		
	洪水警報	○					○						○		○		○	○	○	○	○	○	○	○			○	○		
	大雨注意報			○					●					○					○						○				○	○
	雷注意報	○	○	○	○	○	○	○	○	○	○	○	○	○	○	○	○	○	○	○	○	○	○	○	○	○	○	○	○	○
	洪水注意報								○			○		○		○									○					○
	濃霧注意報				○	○	○	○	○	○	○				○	○											○		○	
2023/ 9/ 4 17:42	大雨警報	土浸				土	土浸						土		土浸	土浸	土浸	土			土	土	土	土			土浸	土		
	洪水警報	○					○						○		○	●	○	○	○	○	○	○	○	○			○	○		
	大雨注意報			○					○					○					解	▼					解				○	○
	雷注意報	○	○	○	○	○	○	○	○	○	○	○	○	○	○	○	○	○	○	○	○	○	○	○	○	○	○	○	○	○
	洪水注意報								○			○		○											○					○
	濃霧注意報				○	○	○	○	○	○	○				○	○											○		○	
2023/ 9/ 4 18:15	大雨警報	土浸				土	土浸						土	***浸***	土浸	土浸	土浸	土			土	土	土	土			土浸	土		
	洪水警報	○					○						○		○	○	○	○	○	○	○	○	○	○			○	○		
	大雨注意報			○					○											○									○	○
	雷注意報	○	○	○	○	○	○	○	○	○	○	○	○	○	○	○	○	○	○	○	○	○	○	○	○	○	○	○	○	○
	洪水注意報								○			○		○											○					○
	濃霧注意報				○	○	○	○	○	○	○				○	○											○		○	
2023/ 9/ 4 18:33	大雨警報	土浸				土	土浸						土	浸	土浸	土浸	土浸	土			土	土	土	土			土浸	土		
	洪水警報	○					○						○	●	○	○	○	○	○	○	○	○	○	○			○	○		
	大雨注意報			○					○											○									○	○
	雷注意報	○	○	○	○	○	○	○	○	○	○	○	○	○	○	○	○	○	○	○	○	○	○	○	○	○	○	○	○	○
	洪水注意報								○			○													○					○
	濃霧注意報				○	○	○	○	○	○	○				○	○											○		○	
2023/ 9/ 4 18:53	大雨警報	土					土浸						土	浸	土浸	土浸	土	土			土	土	土	土			土浸	土		
	洪水警報	○					○							○	○	○	○			○				○			○	○		
	大雨注意報			解		▼			○											○									○	○
	雷注意報	○	○	○	○	○	○	○	○	○	○	○	○	○	○	○	○	○	○	○	○	○	○	○	○	○	○	○	○	○
	洪水注意報								○			○	▼					▼	▼		▼	▼	▼		○					○
	濃霧注意報				○	○	○	○	○	○	○				○	○											○		○	
2023/ 9/ 4 20:55	大雨警報													浸	土浸	土浸											土			
	大雨注意報	▼				○	▼		○				▼				▼	▼		○	▼	▼	▼	▼				▼	○	○
	雷注意報	○	○	○	○	○	○	○	○	○	○	○	○	○	○	○	○	○	○	○	○	○	○	○	○	○	○	○	○	○
	洪水注意報	▼					▼		○			○	○	▼	▼	▼	▼	○	○	▼	○	解	○	▼	解		▼	▼		解
	濃霧注意報	●	●	●	○	○	○	○	○	○	○	●	●	●	○	○	●	●	●	●	●	●	●	●	●	●	○	●	○	●
2023/ 9/ 4 21:41	大雨警報														±	±											±			
	大雨注意報	○				○	○		○				○	▼			○	○		○	○	○	○	○				○	○	○
	雷注意報	○	○	○	○	○	○	○	○	○	○	○	○	○	○	○	○	○	○	○	○	○	○	○	○	○	○	○	○	○
	洪水注意報	解					○		○			解	○	○	○	○	○	解	解	解	○		○	○			○	解		
	濃霧注意報	○	○	○	○	○	○	○	○	○	○	○	○	○	○	○	○	○	○	○	○	○	○	○	○	○	○	○	○	○
2023/ 9/ 4 23:29	大雨警報														±	±											±			
	大雨注意報	○				解	○		○				○	○			○	○		解	○	○	○	○				○	○	○
	雷注意報	解	解	解	解	解	解	解	解	解	解	解	解	解	解	解	解	解	解	解	解	解	解	解	解	解	解	解	解	解
	洪水注意報						○		○				○	○	○	○	○				○		○	○			○			
	濃霧注意報	○	○	○	○	○	○	○	○	○	○	○	○	○	○	○	○	○	○	○	○	○	○	○	○	○	○	○	○	○
2023/ 9/ 5 02:52	大雨注意報	○					○		○				○	○	▼	▼	○	○			○	○	○	○			▼	○	○	○
	洪水注意報						解		解				解	解	解	解	解				解		解	解			解			
	濃霧注意報	○	○	○	○	○	○	○	○	○	○	○	○	○	○	○	○	○	○	○	○	○	○	○	○	○	○	○	○	○
2023/ 9/ 5 04:18	大雨注意報	解					解		解				解	○	○	○	解	解			解	解	解	解			○	解	○	解
	雷注意報	●	●	●	●	●	●	●	●	●	●	●	●	●	●	●	●	●	●	●	●	●	●	●	●	●	●	●	●	●
	濃霧注意報	○	○	○	○	○	○	○	○	○	○	○	○	○	○	○	○	○	○	○	○	○	○	○	○	○	○	○	○	○
2023/ 9/ 5 10:04	大雨注意報													○	○	○											○		○	
	雷注意報	○	○	○	○	○	○	○	○	○	○	○	○	○	○	○	○	○	○	○	○	○	○	○	○	○	○	○	○	○
	濃霧注意報	解	解	解	解	解	解	解	解	解	解	解	解	解	解	解	解	解	解	解	解	解	解	解	解	解	解	解	解	解
2023/ 9/ 5 15:13	大雨注意報						●							○	○	○											○		○	
	雷注意報	○	○	○	○	○	○	○	○	○	○	○	○	○	○	○	○	○	○	○	○	○	○	○	○	○	○	○	○	○
2023/ 9/ 5 18:16	大雨注意報	●				●	○			●				○	○	○	●										○		○	
	雷注意報	○	○	○	○	○	○	○	○	○	○	○	○	○	○	○	○	○	○	○	○	○	○	○	○	○	○	○	○	○
2023/ 9/ 5 18:44	大雨注意報	○				○	○	●	●	○				○	○	○	○										○	●	○	
	雷注意報	○	○	○	○	○	○	○	○	○	○	○	○	○	○	○	○	○	○	○	○	○	○	○	○	○	○	○	○	○
2023/ 9/ 5 19:12	大雨警報					***浸***		***浸***																						
	大雨注意報	○					○		○	○	●			○	○	○	○										○	○	○	
	雷注意報	○	○	○	○	○	○	○	○	○	○	○	○	○	○	○	○	○	○	○	○	○	○	○	○	○	○	○	○	○
	洪水注意報					●	●	●	●		●																			
2023/ 9/ 5 19:34	大雨警報					浸		浸																						
	大雨注意報	○					○		○	○	○			○	○	○	○										○	○	○	
	雷注意報	○	○	○	○	○	○	○	○	○	○	○	○	○	○	○	○	○	○	○	○	○	○	○	○	○	○	○	○	○
	洪水注意報	●				○	○	○	○		○																●			
2023/ 9/ 5 20:14	大雨警報					浸		浸									***浸***													
	大雨注意報	○					○		○	○	○			○	○	○		●									○	○	○	
	雷注意報	○	○	○	○	○	○	○	○	○	○	○	○	○	○	○	○	○	○	○	○	○	○	○	○	○	○	○	○	○
	洪水注意報	○				○	○	○	○		○																○			
2023/ 9/ 5 20:54	大雨警報					浸		浸									浸													
	大雨注意報	○			●		○		○	○	○			○	○	○		○					●				○	○	○	
	雷注意報	○	○	○	○	○	○	○	○	○	○	○	○	○	○	○	○	○	○	○	○	○	○	○	○	○	○	○	○	○
	洪水注意報	○				○	○	○	○		○							●									○			
2023/ 9/ 5 21:04	大雨警報					浸		浸									浸											***浸***		
	大雨注意報	○		●	○		○		○	○	○			○	○	○		○					○				○		○	
	雷注意報	○	○	○	○	○	○	○	○	○	○	○	○	○	○	○	○	○	○	○	○	○	○	○	○	○	○	○	○	○
	洪水注意報	○				○	○	○	○		○							○									○			
2023/ 9/ 5 22:27	大雨警報					解																								
	大雨注意報	○		○	○		○	▼	○	解	解			○	○	○	▼	○					○				○	▼	○	
	雷注意報	○	○	○	○	○	○	○	○	○	○	○	○	○	○	○	○	○	○	○	○	○	○	○	○	○	○	○	○	○
	洪水注意報	解				解	解	解	解		解							○									解			
2023/ 9/ 5 23:36	大雨注意報	○		解	解		○	解	解					解	○	○	○	○					解				○	○	○	
	雷注意報	○	○	○	○	○	○	○	○	○	○	○	○	○	○	○	○	○	○	○	○	○	○	○	○	○	○	○	○	○
	洪水注意報																	解												
2023/ 9/ 6 03:59	大雨注意報	解					解								解	解	解	解									解	解	解	
	雷注意報	○	○	○	○	○	○	○	○	○	○	○	○	○	○	○	○	○	○	○	○	○	○	○	○	○	○	○	○	○
2023/ 9/ 6 06:27	雷注意報	○	○	○	○	○	○	○	○	○	○	○	○	○	○	○	○	○	○	○	○	○	○	○	○	○	○	○	○	○
	濃霧注意報												●	●			●	●			●	●	●	●						●
2023/ 9/ 6 09:45	大雨注意報	●					●							●	●	●	●	●					●	●			●	●	●	●
	雷注意報	○	○	○	○	○	○	○	○	○	○	○	○	○	○	○	○	○	○	○	○	○	○	○	○	○	○	○	○	○
	濃霧注意報				●	●	●	●	●	●	●		解	解	●	●	解	解			解	解	解	解			●		●	解

（次ページへ続く）

●:発表　◇:特別警報から警報　▽:特別警報から注意報　▼:警報から注意報　○:継続　解:解除
浸:浸水害　土:土砂災害　土浸:土砂災害、浸水害　　***斜体字:発表***　**下線:特別警報から警報**

発表時刻	警報・注意報	宇都宮市	足利市	栃木市	佐野市	鹿沼市	日光市今市	日光市日光	日光市藤原	日光市足尾	日光市栗山	小山市	真岡市	大田原市	矢板市	那須塩原市	さくら市	那須烏山市	下野市	上三川町	益子町	茂木町	市貝町	芳賀町	壬生町	野木町	塩谷町	高根沢町	那須町	那珂川町
2023/ 9/ 6 13:27	大雨注意報	○				●	○	●	●	●	●			○	○	○	○	○					○	○			○	○	○	○
	雷注意報	○	○	○	○	○	○	○	○	○	○	○	○	○	○	○	○	○	○	○	○	○	○	○	○	○	○	○	○	○
	濃霧注意報				○	○	○	○	○	○	○				○	○											○		○	
2023/ 9/ 6 14:39	大雨注意報	○				○	○	○	○	○	○			○	○	○	○	○	●	●			○	○	●		○	○	○	○
	雷注意報	○	○	○	○	○	○	○	○	○	○	○	○	○	○	○	○	○	○	○	○	○	○	○	○	○	○	○	○	○
	濃霧注意報				○	○	○	○	○	○	○				○	○											○		○	
2023/ 9/ 6 15:03	大雨注意報	○	●	●	●	○	○	○	○	○	○		●	○	○	○	○	○	○	○			○	○	○		○	○	○	○
	雷注意報	○	○	○	○	○	○	○	○	○	○	○	○	○	○	○	○	○	○	○	○	○	○	○	○	○	○	○	○	○
	洪水注意報	●		●	●	●												●	●	●				●	●			●		
	濃霧注意報				○	○	○	○	○	○	○				○	○											○		○	
2023/ 9/ 6 15:25	大雨注意報	○	○	○	○	○	○	○	○	○	○		○	○	○	○	○	○	○	○	●	●	○	○	○		○	○	○	○
	雷注意報	○	○	○	○	○	○	○	○	○	○	○	○	○	○	○	○	○	○	○	○	○	○	○	○	○	○	○	○	○
	洪水注意報	○		○	○	○												○	○	○				○	○			○		
	濃霧注意報				○	○	○	○	○	○	○				○	○											○		○	
2023/ 9/ 6 15:35	大雨警報	***浸***																										***浸***		
	洪水警報																	●												
	大雨注意報		○	○	○	○	○	○	○	○	○		○	○	○	○	○	○	○	○	○	○	○	○	○		○		○	○
	雷注意報	○	○	○	○	○	○	○	○	○	○	○	○	○	○	○	○	○	○	○	○	○	○	○	○	○	○	○	○	○
	洪水注意報	○		○	○	○													○	○				○	○			○		
	濃霧注意報				○	○	○	○	○	○	○				○	○											○		○	
2023/ 9/ 6 15:47	大雨警報	浸																***土浸***					***土***	***土***	***浸***			土浸		
	洪水警報																	○												
	大雨注意報		○	○	○	○	○	○	○	○	○		○	○	○	○	○		○	○	○	○					○		○	○
	雷注意報	○	○	○	○	○	○	○	○	○	○	○	○	○	○	○	○	○	○	○	○	○	○	○	○	○	○	○	○	○
	洪水注意報	○		○	○	○													○	○				○	○			○		●
	濃霧注意報				○	○	○	○	○	○	○				○	○											○		○	
2023/ 9/ 6 15:54	大雨警報	土浸																土浸					土	土	浸			土浸		
	洪水警報																	○												
	大雨注意報		○	○	○	○	○	○	○	○	○		○	○	○	○	○		○	○	○	○					○		○	○
	雷注意報	○	○	○	○	○	○	○	○	○	○	○	○	○	○	○	○	○	○	○	○	○	○	○	○	○	○	○	○	○
	洪水注意報	○		○	○	○													○	○				○	○			○		○
	濃霧注意報				○	○	○	○	○	○	○				○	○											○		○	
2023/ 9/ 6 16:10	大雨警報	土浸				***浸***												土浸					土	土	浸			土浸		
	洪水警報																	○						●						
	大雨注意報		○	○	○		○	○	○	○	○		○	○	○	○	○		○	○	○	○					○		○	○
	雷注意報	○	○	○	○	○	○	○	○	○	○	○	○	○	○	○	○	○	○	○	○	○	○	○	○	○	○	○	○	○
	洪水注意報	○		○	○	○							●						○	○					○			○		○
	濃霧注意報				○	○	○	○	○	○	○				○	○											○		○	
2023/ 9/ 6 16:18	大雨警報	土浸				浸												土浸					土	土	浸			土浸		
	洪水警報	●																○						○				●		
	大雨注意報		○	○	○		○	○	○	○	○		○	○	○	○	○		○	○	○	○					○		○	○
	雷注意報	○	○	○	○	○	○	○	○	○	○	○	○	○	○	○	○	○	○	○	○	○	○	○	○	○	○	○	○	○
	洪水注意報			○	○	○							○						○	○					○					○
	濃霧注意報				○	○	○	○	○	○	○				○	○											○		○	
2023/ 9/ 6 16:56	大雨警報	土浸				浸												土浸					土	土	浸			土浸		
	洪水警報	○																○						○				○		
	大雨注意報		○	○	○		○	○	○	○	○		○	○	○	○	○		○	○	○	○					○		○	○
	雷注意報	○	○	○	○	○	○	○	○	○	○	○	○	○	○	○	○	○	○	○	○	○	○	○	○	○	○	○	○	○
	洪水注意報			○	○	○							○						○	○					○					○
	濃霧注意報				○	○	○	○	○	○	○				○	○											○		○	
2023/ 9/ 6 17:05	大雨警報	土浸				浸												土浸					土	土	浸			土浸		
	洪水警報	○																○						○				○		
	大雨注意報		○	○	○		○	○	○	○	○		○	○	○	○	○		○	○	○	○					○		○	○
	雷注意報	○	○	○	○	○	○	○	○	○	○	○	○	○	○	○	○	○	○	○	○	○	○	○	○	○	○	○	○	○
	洪水注意報		●	○	○	○							○						○	○		●	●		○					○
	濃霧注意報				○	○	○	○	○	○	○				○	○											○		○	
2023/ 9/ 6 17:14	大雨警報	土浸				浸												土浸					土	土	浸			土浸		***土***
	洪水警報	○																○						○				○		●
	大雨注意報		○	○	○		○	○	○	○	○		○	○	○	○	○		○	○	○	○					○		○	
	雷注意報	○	○	○	○	○	○	○	○	○	○	○	○	○	○	○	○	○	○	○	○	○	○	○	○	○	○	○	○	○
	洪水注意報		○	○	○	○							○						○	○		○	○		○					
	濃霧注意報				○	○	○	○	○	○	○				○	○											○		○	
2023/ 9/ 6 19:49	大雨警報	土																土					土	土	解			土		土
	大雨注意報		○	解	○	▼	○	○	解	○	解		○	○	○	○	○		解	○	○	○					○		○	
	雷注意報	○	○	○	○	○	○	○	○	○	○	○	○	○	○	○	○	○	○	○	○	○	○	○	○	○	○	○	○	○
	洪水注意報	▼	解	解	解	解							○					▼	○	○		○	○	▼	解			▼		▼
	濃霧注意報				○	○	○	○	○	○	○				○	○											○		○	
2023/ 9/ 6 23:06	大雨注意報	▼	○		○	○	解	解		○			○	○	○	○	○	▼		解	○	○	▼	▼			解	▼	○	▼
	雷注意報	解	解	解	解	解	解	解	解	解	解	解	解	解	解	解	解	解	解	解	解	解	解	解	解	解	解	解	解	解
	洪水注意報	解											○					解	解	解		解	解	○				○		○
	濃霧注意報				解	解	解	解	解	解	解				解	解											解		解	

（４）被害の状況等

ア　人的被害

被害区分 / 市町名	死者
下野市	1

イ　住家被害

被害区分 市町名	一部破損			床上浸水			床下浸水		
	棟	世帯	人	棟	世帯	人	棟	世帯	人
宇都宮市				1	1	1	57	57	57
日光市							1	1	1
さくら市							1	1	1
塩谷町							6	6	13
益子町							1	1	2
高根沢町	1	1	2						
合計	1	1	2	1	1	1	66	66	74

ウ　電気

2,712 戸

エ　その他

田の流失・埋没：2.66ha

道路：５箇所

橋りょう：１箇所

河川：13 箇所

砂防：２箇所

ブロック塀等：１箇所

県立自然公園等：１箇所

林道：11 箇所

農地：45 箇所

農業用施設：30 箇所

オ　り災世帯数・り災者数

１世帯１人

エ　被害金額

	被害額（千円）
農林水産業施設	409,345
公共土木施設	621,277
その他の公共施設	600
農産被害	2,599
その他	22,760
合計	1,056,581

オ　河川の状況

9/4　13:20　小貝川（鉄道橋下）氾濫注意情報

14:50　五行川（妹内橋）氾濫注意情報

15:10　五行川（両郡橋）氾濫注意情報→15:40 氾濫警戒情報

15:20　小貝川（三谷）氾濫注意情報

15:20　田川（明治橋）氾濫注意情報

18:43　内川（京町橋）氾濫注意情報

カ　土砂災害警戒情報の発表状況

日付	時刻	発表/解除	対象市町
9月4日	12:18	発表	宇都宮市、真岡市、那須烏山市、益子町、茂木町、市貝町、芳賀町、高根沢町
	12:35	発表	鹿沼市、さくら市
	16:52	発表	日光市今市、塩谷町
	17:10	発表	矢板市
	17:20	解除	那須塩原市
	18:11	解除	鹿沼市
	20:10	解除	宇都宮市、日光市今市、真岡市、さくら市、那須烏山市、益子町、茂木町、市貝町、芳賀町、高根沢町
	21:55	解除	矢板市、那須塩原市、塩谷町
9月6日	15:55	発表	那須烏山市
	16:17	発表	宇都宮市、芳賀町、高根沢町
	18:45	解除	宇都宮市、那須烏山市、芳賀町、高根沢町

キ　県・市町の体制

宇都宮市：9/4 12:18 災害警戒本部設置→12:40 災害対策本部へ移行→9/28 11:00 解散

日光市：9/4 16:52 災害警戒本部設置→20:10 解散

大田原市：9/4 18:15 災害警戒本部設置→21:41 解散

矢板市：9/4 16:15 災害警戒本部設置→9/5 9:00 解散

那須塩原市：9/4 16:25 災害警戒本部設置→22:00 解散

さくら市：9/4 12:31 災害警戒本部設置→20:55 解散

市貝町：9/4 13:03 災害警戒本部設置→20:55 解散

9/6 16:47 災害警戒本部設置→21:10 解散

芳賀町：9/4 16:20 災害警戒本部設置→19:15 解散

9/6 16:40 災害警戒本部設置→19:15 解散

塩谷町：9/4 17:00 災害警戒本部設置→9/5 17:20 解散

高根沢町：9/4 14:00 災害警戒本部設置→17:00 解散

ク　消防職員・団員出動延人数

職員：143 名

団員：619 名

27　9月7日（木）落雷

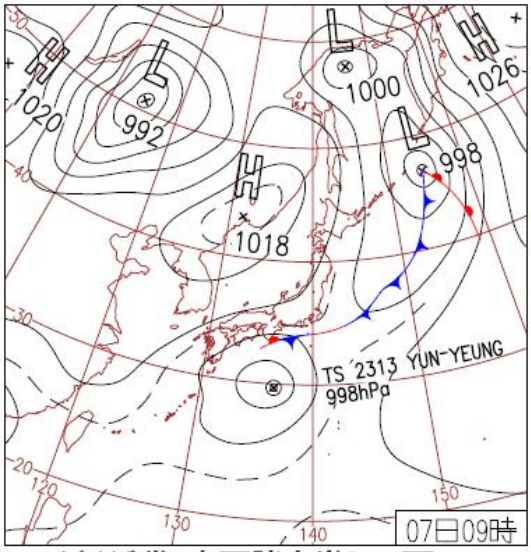

（1）気象概況（天気は主に宇都宮の天気）

台風第13号が日本の南を北上、日本の東から本州南岸に前線がのびる。湿った空気の影響で先島諸島や近畿～関東は曇りや雨、他は高気圧に覆われ日中晴れ。一部で激しい雨も。

昼：曇一時晴

夜：曇時々雨

（2）気象注意報・警報の発表状況

●:発表　◇:特別警報から警報　▽:特別警報から注意報　▼:警報から注意報　○:継続　解:解除
浸:浸水害　土:土砂災害　土浸:土砂災害、浸水害　*斜体字:発表*　下線:特別警報から警報

発表時刻	警報・注意報	宇都宮市	足利市	栃木市	佐野市	鹿沼市	日光市今市	日光市日光	日光市藤原	日光市足尾	日光市栗山	小山市	真岡市	大田原市	矢板市	那須塩原市	さくら市	那須烏山市	下野市	上三川町	益子町	茂木町	市貝町	芳賀町	壬生町	野木町	塩谷町	高根沢町	那須町	那珂川町
2023/ 9/ 7 04:07	大雨注意報	解	解		解	解				解			解	解	解	解	解	解			解	解	解	解				解	解	解
	洪水注意報												解											解				解		解
2023/ 9/ 7 16:13	濃霧注意報				●	●	●	●	●	●	●				●	●											●		●	

（3）被害の状況等

ア　電気

499 戸

28　9月11日（月）落雷

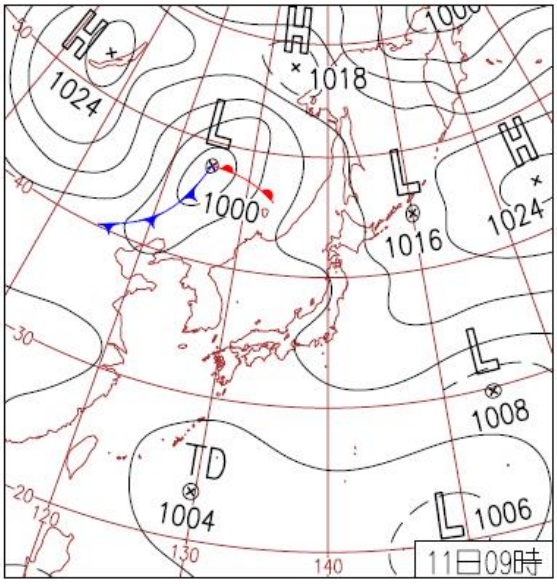

（１）気象概況（天気は主に宇都宮の天気）

西日本は上空寒気と南からの暖かく湿った空気で大気の状態が不安定。中国・四国～東海は曇りや雨、雷や激しい雨も。兵庫県南淡187.5mm/日。愛知県豊橋の75mm/1hは9月1位。

昼：曇後時々晴

夜：曇一時雨後晴

（２）気象注意報・警報の発表状況

●:発表　◇:特別警報から警報　▽:特別警報から注意報　▼:警報から注意報　○:継続　解:解除
浸:浸水害　土:土砂災害　土浸:土砂災害、浸水害　*斜体字:発表*　下線:特別警報から警報

発表時刻	警報・注意報	宇都宮市	足利市	栃木市	佐野市	鹿沼市	日光市今市	日光市日光	日光市藤原	日光市足尾	日光市栗山	小山市	真岡市	大田原市	矢板市	那須塩原市	さくら市	那須烏山市	下野市	上三川町	益子町	茂木町	市貝町	芳賀町	壬生町	野木町	塩谷町	高根沢町	那須町	那珂川町
2023/ 9/11 04:06	雷注意報	●	●	●	●	●	●	●	●	●	●	●	●	●	●	●	●	●	●	●	●	●	●	●	●	●	●	●	●	●
	濃霧注意報	○	○	○	○	○	○	○	○	○	○	○	○	○	○	○	○	○	○	○	○	○	○	○	○	○	○	○	○	○
2023/ 9/11 10:07	雷注意報	○	○	○	○	○	○	○	○	○	○	○	○	○	○	○	○	○	○	○	○	○	○	○	○	○	○	○	○	○
	濃霧注意報	解	解	解	解	解	解	解	解	解	解	解	解	解	解	解	解	解	解	解	解	解	解	解	解	解	解	解	解	解
2023/ 9/11 16:12	雷注意報	○	○	○	○	○	○	○	○	○	○	○	○	○	○	○	○	○	○	○	○	○	○	○	○	○	○	○	○	○
	濃霧注意報				●	●	●	●	●	●	●				●	●											●		●	

（３）被害の状況等

ア　電気

283戸

29　9月19日（火）落雷

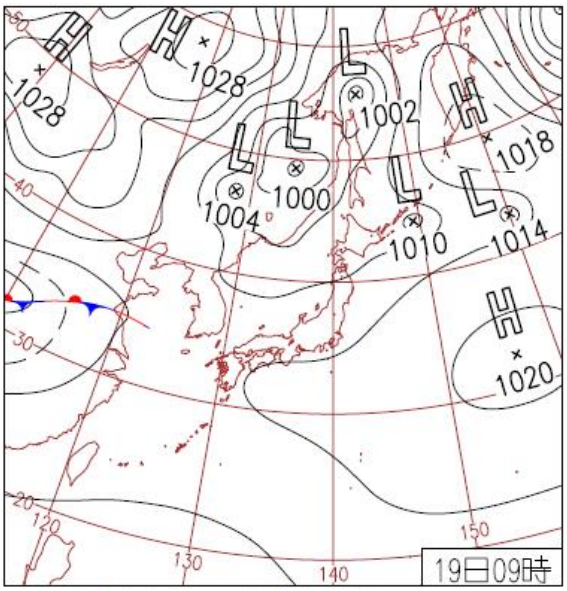

（１）気象概況（天気は主に宇都宮の天気）

北日本は気圧の谷、上空の寒気や湿った空気の影響で広く雨。秋田県仁別の68mm/1hなど東北の8地点で9月の極値更新。群馬県桐生で今年46日目の猛暑日、全国史上最多に。

昼：晴後一時雨一時曇、雷を伴う

夜：曇時々雨、雷を伴う

（２）気象注意報・警報の発表状況

●:発表　◇:特別警報から警報　▽:特別警報から注意報　▼:警報から注意報　○:継続　解:解除
浸:浸水害　土:土砂災害　土浸:土砂災害、浸水害　*斜体字:発表*　下線:特別警報から警報

発表時刻	警報・注意報	宇都宮市	足利市	栃木市	佐野市	鹿沼市	日光市今市	日光市日光	日光市藤原	日光市足尾	日光市栗山	小山市	真岡市	大田原市	矢板市	那須塩原市	さくら市	那須烏山市	下野市	上三川町	益子町	茂木町	市貝町	芳賀町	壬生町	野木町	塩谷町	高根沢町	那須町	那珂川町
2023/ 9/19 04:21	雷注意報	●	●	●	●	●	●	●	●	●	●	●	●	●	●	●	●	●	●	●	●	●	●	●	●	●	●	●	●	●
2023/ 9/19 05:13	雷注意報	○	○	○	○	○	○	○	○	○	○	○	○	○	○	○	○	○	○	○	○	○	○	○	○	○	○	○	○	○
	濃霧注意報												●					●			●	●	●	●						●
2023/ 9/19 07:42	雷注意報	○	○	○	○	○	○	○	○	○	○	○	○	○	○	○	○	○	○	○	○	○	○	○	○	○	○	○	○	○
	濃霧注意報												解					解			解	解	解	解						解
2023/ 9/19 23:04	雷注意報	○	○	○	○	○	○	○	○	○	○	○	○	○	○	○	○	○	○	○	○	○	○	○	○	○	○	○	○	○

（３）被害の状況等

ア　電気

1,233戸

イ　その他

機械設備：１箇所

ウ　被害金額

	被害額（千円）
その他の公共施設	407

30　9月20日（水）突風

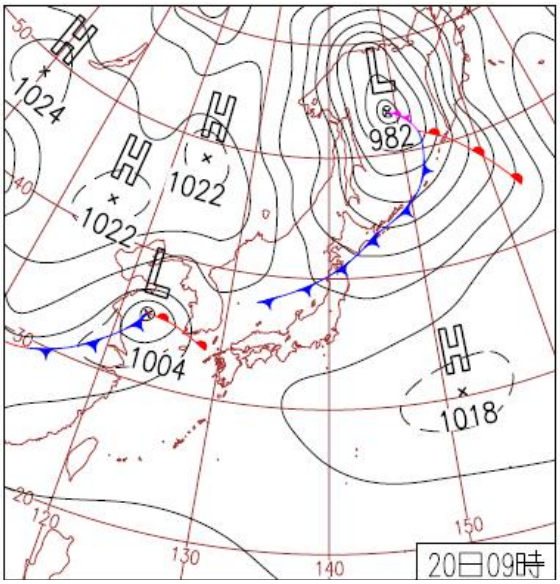

（１）気象概況（天気は主に宇都宮の天気）

高気圧に覆われ沖縄・奄美や九州中心に晴れ。その他は前線や湿った空気の影響で曇りや雨。西～東日本は日中の気温上昇も加わり大気の状態が不安定に。所々で激しい雨や雷雨。

昼：曇後時々雨、雷を伴う

夜：曇時々雨、雷を伴う

（２）県内最大風速・風向

観測所名	那須高原	五十里	黒磯	土呂部	大田原	奥日光	日光東町	塩谷	那須烏山	鹿沼
風向	東	北西	北西	東南東	南	西南西	北西	北西	南南東	北
風速（m／s）	2.5	1.7	4.0	1.5	3.0	5.3	3.5	3.3	3.7	3.4
観測所名	宇都宮	真岡	佐野	小山						
風向	南南東	西	北	北東						
風速（m／s）	6.9	4.9	3.6	3.2						

（３）突風の種類・藤田スケール

突風の種類	発生日時	発生場所	日本版改良藤田スケール	
ダウンバーストまたはガストフロント	9月20日 17時20分頃	足利市	F/JEF	風速
			0	約35m/s

（４）気象注意報・警報の発表状況

●:発表　◇:特別警報から警報　▽:特別警報から注意報　▼:警報から注意報　○:継続　解:解除
浸:浸水害　土:土砂災害　土浸:土砂災害、浸水害　*斜体字:発表*　**下線:特別警報から警報**

発表時刻	警報・注意報	宇都宮市	足利市	栃木市	佐野市	鹿沼市	日光市今市	日光市日光	日光市藤原	日光市足尾	日光市栗山	小山市	真岡市	大田原市	矢板市	那須塩原市	さくら市	那須烏山市	下野市	上三川町	益子町	茂木町	市貝町	芳賀町	壬生町	野木町	塩谷町	高根沢町	那須町	那珂川町
2023/ 9/20 01:36	雷注意報	解	解	解	解	解	解	解	解	解	解	解	解	解	解	解	解	解	解	解	解	解	解	解	解	解	解	解	解	解
2023/ 9/20 04:25	雷注意報	●	●	●	●	●	●	●	●	●	●	●	●	●	●	●	●	●	●	●	●	●	●	●	●	●	●	●	●	●
2023/ 9/20 06:11	雷注意報	○	○	○	○	○	○	○	○	○	○	○	○	○	○	○	○	○	○	○	○	○	○	○	○	○	○	○	○	○
	濃霧注意報												●					●			●	●	●	●						●
2023/ 9/20 10:04	雷注意報	○	○	○	○	○	○	○	○	○	○	○	○	○	○	○	○	○	○	○	○	○	○	○	○	○	○	○	○	○
	濃霧注意報												解					解			解	解	解	解						解
2023/ 9/20 16:03	雷注意報	○	○	○	○	○	○	○	○	○	○	○	○	○	○	○	○	○	○	○	○	○	○	○	○	○	○	○	○	○
	濃霧注意報				●	●	●	●	●	●	●				●	●											●		●	
2023/ 9/20 17:28	大雨注意報		●	●	●							●							●											
	雷注意報	○	○	○	○	○	○	○	○	○	○	○	○	○	○	○	○	○	○	○	○	○	○	○	○	○	○	○	○	○
	濃霧注意報				○	○	○	○	○	○	○				○	○											○		○	
2023/ 9/20 18:08	大雨注意報	●	○	○	○		●					○	●						○											
	雷注意報	○	○	○	○	○	○	○	○	○	○	○	○	○	○	○	○	○	○	○	○	○	○	○	○	○	○	○	○	○
	濃霧注意報				○	○	○	○	○	○	○				○	○											○		○	
2023/ 9/20 18:25	大雨注意報	○	○	○	○		○					○	○						○	●										
	雷注意報	○	○	○	○	○	○	○	○	○	○	○	○	○	○	○	○	○	○	○	○	○	○	○	○	○	○	○	○	○
	洪水注意報		●																											
	濃霧注意報				○	○	○	○	○	○	○				○	○											○		○	
2023/ 9/20 18:41	大雨注意報	○	○	○	○		○					○	○						○	○										
	雷注意報	○	○	○	○	○	○	○	○	○	○	○	○	○	○	○	○	○	○	○	○	○	○	○	○	○	○	○	○	○
	洪水注意報		○									●							●											
	濃霧注意報				○	○	○	○	○	○	○				○	○											○		○	
2023/ 9/20 19:35	大雨注意報	○	○	○	○		○					○	○						○	○	●		●							
	雷注意報	○	○	○	○	○	○	○	○	○	○	○	○	○	○	○	○	○	○	○	○	○	○	○	○	○	○	○	○	○
	洪水注意報		○									○							○	●										
	濃霧注意報				○	○	○	○	○	○	○				○	○											○		○	
2023/ 9/20 19:57	大雨注意報	○	○	○	○		解					○	○						○	○	○		○							
	雷注意報	○	○	○	○	○	○	○	○	○	○	○	○	○	○	○	○	○	○	○	○	○	○	○	○	○	○	○	○	○
	洪水注意報		○									○							○	○	●	●	●							
	濃霧注意報				○	○	○	○	○	○	○				○	○											○		○	
2023/ 9/20 23:37	大雨注意報	解	解	解	解							解	解						解	解	解		解							
	雷注意報	○	○	○	○	○	○	○	○	○	○	○	○	○	○	○	○	○	○	○	○	○	○	○	○	○	○	○	○	○
	洪水注意報		解									解							解	解	解	解	解							
	濃霧注意報				○	○	○	○	○	○	○				○	○											○		○	

（５）被害の状況等

ア　被害金額

	被害額（千円）
農産被害	38,339

31　10月5日（木）落雷

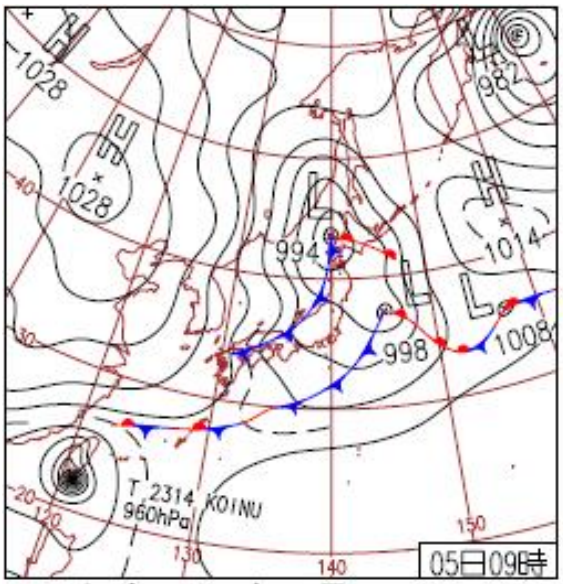

（1）気象概況（天気は主に宇都宮の天気）

低気圧や前線の影響で全国的に曇りや雨。北海道では非常に激しい雨の所も。北海道中杵臼75mm/1hは観測史上1位、森野72.5mm/1hは10月1位。富士山は平年より3日遅い初冠雪。

昼：曇後時々晴一時雨

夜：晴

（2）気象注意報・警報の発表状況

●:発表　◇:特別警報から警報　▽:特別警報から注意報　▼:警報から注意報　○:継続　解:解除
浸:浸水害　土:土砂災害　土浸:土砂災害、浸水害　*斜体字:発表*　下線:特別警報から警報

発表時刻	警報・注意報	宇都宮市	足利市	栃木市	佐野市	鹿沼市	日光市今市	日光市日光	日光市藤原	日光市足尾	日光市栗山	小山市	真岡市	大田原市	矢板市	那須塩原市	さくら市	那須烏山市	下野市	上三川町	益子町	茂木町	市貝町	芳賀町	壬生町	野木町	塩谷町	高根沢町	那須町	那珂川町
2023/10/ 5 04:10	強風注意報	●	●	●	●	●	●	●	●	●	●	●	●	●	●	●	●	●	●	●	●	●	●	●	●	●	●	●	●	●
	濃霧注意報	○	○	○	○	○	○	○	○	○	○	○	○	○	○	○	○	○	○	○	○	○	○	○	○	○	○	○	○	○
2023/10/ 5 11:17	強風注意報	○	○	○	○	○	○	○	○	○	○	○	○	○	○	○	○	○	○	○	○	○	○	○	○	○	○	○	○	○
	濃霧注意報	○	○	○	○	○	○	○	○	○	○	○	○	○	○	○	○	○	○	○	○	○	○	○	○	○	○	○	○	○
2023/10/ 5 13:04	強風注意報	○	○	○	○	○	○	○	○	○	○	○	○	○	○	○	○	○	○	○	○	○	○	○	○	○	○	○	○	○
	濃霧注意報	解	解	解	解	解	解	解	解	解	解	解	解	解	解	解	解	解	解	解	解	解	解	解	解	解	解	解	解	解
2023/10/ 5 20:55	強風注意報	解	解	解	解	解	○	○	○	○	○	解	解	○	○	○	解	解	解	解	解	解	解	解	解	解	○	解	○	解

（3）被害の状況等

ア　電気

156戸

32　10 月 10 日（火）落雷

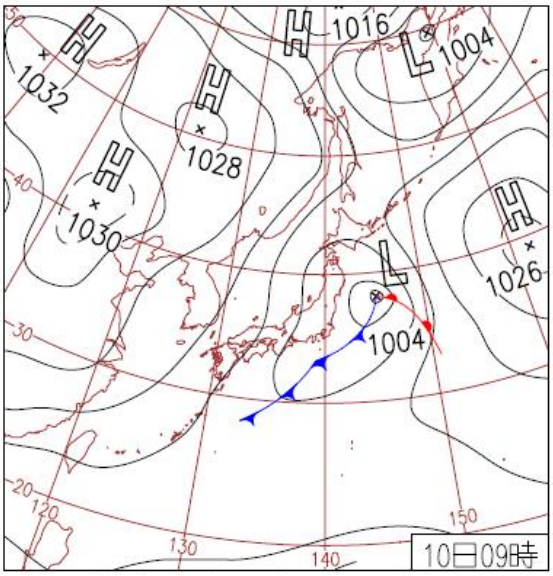

（１）気象概況（天気は主に宇都宮の天気）

東～北日本中心に上空寒気の影響で大気の状態不安定、曇りや雨で所々雷雨。千葉県横芝光35.5mm/1hの激しい雨。西日本太平洋側は大陸から張り出す高気圧に覆われ概ね晴れ。

昼：曇後時々晴一時雨、雷を伴う

夜：曇時々晴

（２）気象注意報・警報の発表状況

●:発表　◇:特別警報から警報　▽:特別警報から注意報　▼:警報から注意報　○:継続　解:解除
浸:浸水害　土:土砂災害　土浸:土砂災害、浸水害　　*斜体字:発表*　**下線:特別警報から警報**

発表時刻	警報・注意報	宇都宮市	足利市	栃木市	佐野市	鹿沼市	日光市今市	日光市日光	日光市藤原	日光市足尾	日光市栗山	小山市	真岡市	大田原市	矢板市	那須塩原市	さくら市	那須烏山市	下野市	上三川町	益子町	茂木町	市貝町	芳賀町	壬生町	野木町	塩谷町	高根沢町	那須町	那珂川町
2023/10/10 04:08	雷注意報	●	●	●	●	●	●	●	●	●	●	●	●	●	●	●	●	●	●	●	●	●	●	●	●	●	●	●	●	●
	濃霧注意報				○	○	○	○	○	○	○				○	○											○		○	
2023/10/10 10:07	雷注意報	○	○	○	○	○	○	○	○	○	○	○	○	○	○	○	○	○	○	○	○	○	○	○	○	○	○	○	○	○
	濃霧注意報				解	解	解	解	解	解	解				解	解											解		解	
2023/10/10 19:11	雷注意報	解	解	解	解	解	解	解	解	解	解	解	解	解	解	解	解	解	解	解	解	解	解	解	解	解	解	解	解	解

（３）被害の状況等

ア　電気

248 戸

33　10 月 28 日（土）落雷

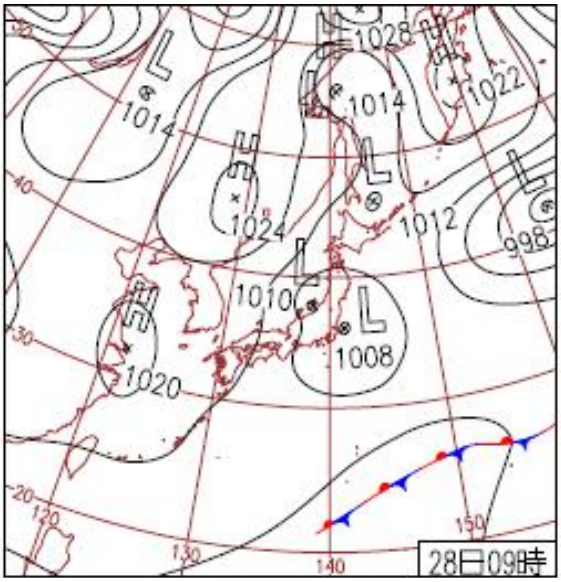

（１）気象概況（天気は主に宇都宮の天気）

北陸沿岸と関東の東の二つの低気圧や上空寒気の影響で山陰～北陸や北日本及び関東は曇りや雨で雷の所も。他は高気圧に覆われ概ね晴れたが、沖縄は湿った空気の影響で所々雨。

昼：雨後曇時々晴、雷を伴う

夜：晴後曇一時雨

（２）気象注意報・警報の発表状況

●:発表　◇:特別警報から警報　▽:特別警報から注意報　▼:警報から注意報　○:継続　解:解除
浸:浸水害　土:土砂災害　土浸:土砂災害、浸水害　*斜体字:発表*　下線:特別警報から警報

発表時刻	警報・注意報	宇都宮市	足利市	栃木市	佐野市	鹿沼市	日光市今市	日光市日光	日光市藤原	日光市足尾	日光市栗山	小山市	真岡市	大田原市	矢板市	那須塩原市	さくら市	那須烏山市	下野市	上三川町	益子町	茂木町	市貝町	芳賀町	壬生町	野木町	塩谷町	高根沢町	那須町	那珂川町
2023/10/28 04:17	雷注意報	○	○	○	○	○	○	○	○	○	○	○	○	○	○	○	○	○	○	○	○	○	○	○	○	○	○	○	○	○
2023/10/28 08:39	大雨注意報	●		●		●						●																		
	雷注意報	○	○	○	○	○	○	○	○	○	○	○	○	○	○	○	○	○	○	○	○	○	○	○	○	○	○	○	○	○
2023/10/28 12:50	大雨注意報	解		解		解						解																		
	雷注意報	○	○	○	○	○	○	○	○	○	○	○	○	○	○	○	○	○	○	○	○	○	○	○	○	○	○	○	○	○
2023/10/28 19:44	雷注意報	○	○	○	○	○	○	○	○	○	○	○	○	○	○	○	○	○	○	○	○	○	○	○	○	○	○	○	○	○
	濃霧注意報	●	●	●	●	●	●	●	●	●	●	●	●	●	●	●	●	●	●	●	●	●	●	●	●	●	●	●	●	●

（３）被害の状況等

ア　電気

1,152 戸

34　11 月 19 日（日）降雪

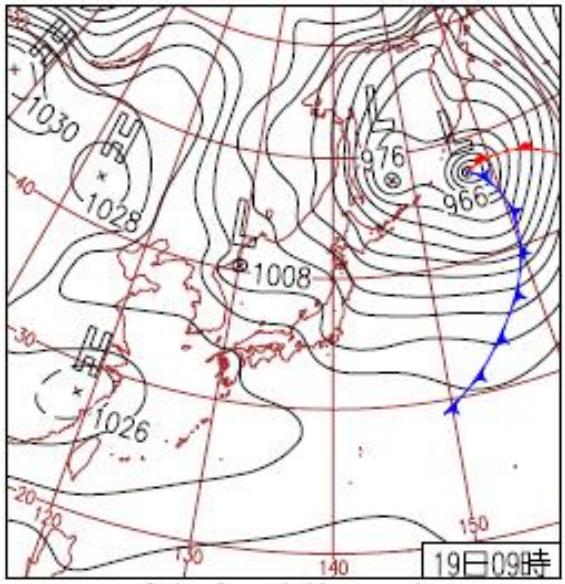

（１）気象概況（天気は主に宇都宮の天気）

はじめ冬型の気圧配置、その後日本海に低気圧が発生し前線を伴って夜、北日本に接近。寒気や低気圧の影響で東～北日本の日本海側を中心に曇りや雨。その他は概ね晴れ。

昼：晴一時曇

夜：晴

（２）１日の降雪量・最深積雪

観測所名	那須高原	土呂部	奥日光	宇都宮
降雪量合計(cm)	0	0	0	0
最深積雪(cm)	0	0	1	0

（３）気象注意報・警報の発表状況

●:発表　◇:特別警報から警報　▽:特別警報から注意報　▼:警報から注意報　○:継続　解:解除
浸:浸水害　土:土砂災害　土浸:土砂災害、浸水害　*斜体字:発表*　下線:特別警報から警報

発表時刻	警報・注意報	宇都宮市	足利市	栃木市	佐野市	鹿沼市	日光市今市	日光市日光	日光市藤原	日光市足尾	日光市栗山	小山市	真岡市	大田原市	矢板市	那須塩原市	さくら市	那須烏山市	下野市	上三川町	益子町	茂木町	市貝町	芳賀町	壬生町	野木町	塩谷町	高根沢町	那須町	那珂川町
2023/11/19 00:46	強風注意報						○	○	○	○	○																			
2023/11/19 10:01	強風注意報						解	解	解	解	解																			
2023/11/19 18:17	強風注意報						●	●	●	●	●			●	●	●											●		●	
	濃霧注意報												●					●			●	●	●	●						●

（４）被害の状況等

ア　電気

51 戸

6　令和５（2023）年の被害状況一覧

区分 ＼ 発生年月日 ＼ 災害名			強風	大雪	大雪	突風	落雷	凍上融解	落雷	強風	大雨	落雷	大雨	大雨	落雷	大雨及び落雷
			1/24	1/25	2/10	2/26	3/4	4/7	5/1	5/8	6/2	6/10	6/13	6/14	6/22	6/28
人的被害	死者	人														
	うち災害関連死者	人														
	行方不明者	人														
	負傷者 重傷	人														
	負傷者 軽傷	人			1											
住家被害	全壊	棟														
		世帯														
		人														
	半壊	棟														
		世帯														
		人														
	一部破損	棟								2				2		
		世帯								2				2		
		人								5				7		
	床上浸水	棟														
		世帯														
		人														
	床下浸水	棟											1	7		
		世帯											1	7		
		人											2	16		
非住家	公共建物	棟														
	その他	棟														
その他	田 流失・埋没	ha														
	田 冠水	ha														
	畑 流失・埋没	ha														
	畑 冠水	ha														
	学校	箇所												2		
	病院	箇所														
	道路	箇所												18		
	橋りょう	箇所														
	河川	箇所												5		
	港湾	箇所														
	砂防	箇所												1		
	清掃施設	箇所														
	鉄道不通	箇所														
	被害船舶	隻														
	水道	戸														

区分 ＼ 発生年月日 ＼ 災害名			強風	大雪	大雪	突風	落雷	凍上融解	落雷	強風	大雨	落雷	大雨	大雨	落雷	大雨及び落雷
			1/24	1/25	2/10	2/26	3/4	4/7	5/1	5/8	6/2	6/10	6/13	6/14	6/22	6/28
電話		回線														
電気		戸			530		308		2,812			79			29	793
ガス		戸														
その他	ブロック塀等	箇所														
	機械設備	箇所														
	県立自然公園等	箇所														
	林道	箇所						1			1					2
	農林水産業施設	箇所														
	その他の公共施設	箇所														
	農地(被害箇所)	箇所												4		
	農業用施設（被害箇所）	箇所									3			1		
火災発生	建物	件														
	危険物	件														
	その他	件														
り災世帯数		世帯														
り災者数		人														
公立文教施設		千円												8,569		
農林水産業施設		千円									73,706			9,000		
公共土木施設		千円												53,380		
その他の公共施設		千円														
小計		千円									73,706			70,949		
	公共施設被害市町村数	団体												1		
その他	農産被害	千円	18,409			1,011								23		
	林産被害	千円														
	畜産被害	千円														
	水産被害	千円														
	商工被害	千円														
	その他	千円						2,500								7,000
被害総額		千円	18,409			1,011		2,500			73,706			70,972		7,000
都道府県災害対策本部	設置															
	解散															
災害対策本部設置市町村														1		
災害救助法適用市町村																
消防職員出動延人数														48		
消防団員出動延人数														145		

区分 ＼ 発生年月日 ＼ 災害名				落雷	大雨及び突風	大雨	強風	落雷	落雷	大雨	落雷	大雨	落雷	落雷	大雨、強風、落雷	落雷	落雷
				7/4	7/10,7/11	7/13	7/21	7/27	7/31	8/1	8/3	8/9	8/10	8/17	9/4～9/6	9/7	9/11
人的被害	死者		人												1		
		うち災害関連死者	人														
	行方不明者		人														
	負傷者	重傷	人														
		軽傷	人														
住家被害	全壊		棟														
			世帯														
			人														
	半壊		棟														
			世帯														
			人														
	一部破損		棟		257										1		
			世帯		258										1		
			人		625										2		
	床上浸水		棟												1		
			世帯												1		
			人												1		
	床下浸水		棟												66		
			世帯												66		
			人												74		
非住家	公共建物		棟														
	その他		棟														
その他	田	流失・埋没	ha		0.30										2.66		
		冠水	ha														
	畑	流失・埋没	ha		7.50												
		冠水	ha														
	学校		箇所		10												
	病院		箇所														
	道路		箇所		2										5		
	橋りょう		箇所												1		
	河川		箇所												13		
	港湾		箇所														
	砂防		箇所												2		
	清掃施設		箇所														
	鉄道不通		箇所														
	被害船舶		隻														
	水道		戸														

区分 ＼ 発生年月日 ＼ 災害名			落雷	大雨及び突風	大雨	強風	落雷	落雷	大雨	落雷	大雨	落雷	落雷	大雨、強風、落雷	落雷	落雷
			7/4	7/10,7/11	7/13	7/21	7/27	7/31	8/1	8/3	8/9	8/10	8/17	9/4～9/6	9/7	9/11
電話		回線														
電気		戸	1,340	2,459	756		3	409	711	1,004	1063	85	288	2,712	499	283
ガス		戸														
その他	ブロック塀等	箇所		2										1		
	機械設備	箇所														
	県立自然公園等	箇所												1		
	林道	箇所				1								11		
	農林水産業施設	箇所		2												
	その他の公共施設	箇所		6												
	農地(被害箇所)	箇所			2									45		
	農業用施設（被害箇所）	箇所		1	1									30		
火災発生	建物	件														
	危険物	件														
	その他	件														
り災世帯数		世帯												1		
り災者数		人												1		
公立文教施設		千円		55,591												
農林水産業施設		千円		3,899	3,000									409,345		
公共土木施設		千円		1,018										621,277		
その他の公共施設		千円		9,940										600		
小計		千円		70,448	3,000									1,031,222		
	公共施設被害市町村数	団体		1										1		
その他	農産被害	千円		269,754										2,599		
	林産被害	千円														
	畜産被害	千円														
	水産被害	千円														
	商工被害	千円														
	その他	千円				3,000								22,760		
被害総額		千円		340,202	3,000	3,000								1,056,581		
都道府県災害対策本部	設置															
	解散															
災害対策本部設置市町村				1										1		
災害救助法適用市町村																
消防職員出動延人数														143		
消防団員出動延人数				91										619		

区分 ＼ 発生年月日 ＼ 災害名				落雷	突風	落雷	落雷	落雷	降雪	計
				9/19	9/20	10/5	10/10	10/28	11/19	
人的被害	死者		人							1
	うち災害関連死者		人							
	行方不明者		人							
	負傷者	重傷	人							
		軽傷	人							1
住家被害	全壊		棟							
			世帯							
			人							
	半壊		棟							
			世帯							
			人							
	一部破損		棟							262
			世帯							263
			人							639
	床上浸水		棟							1
			世帯							1
			人							1
	床下浸水		棟							74
			世帯							74
			人							92
非住家	公共建物		棟							
	その他		棟							
その他	田	流失・埋没	ha							3
		冠水	ha							
	畑	流失・埋没	ha							8
		冠水	ha							
	学校		箇所							12
	病院		箇所							
	道路		箇所							25
	橋りょう		箇所							1
	河川		箇所							18
	港湾		箇所							
	砂防		箇所							3
	清掃施設		箇所							
	鉄道不通		箇所							
	被害船舶		隻							
	水道		戸							

区分 ＼ 発生年月日 ＼ 災害名			落雷	突風	落雷	落雷	落雷	降雪	計
			9/19	9/20	10/5	10/10	10/28	11/19	
電話		回線							
電気		戸	1,233		156	248	1,152	51	
ガス		戸							
その他	ブロック塀等	箇所							3
	機械設備	箇所	1						1
	県立自然公園等	箇所							1
	林道	箇所							16
	農林水産業施設	箇所							2
	その他の公共施設	箇所							6
	農地(被害箇所)	箇所							51
	農業用施設（被害箇所）	箇所							36
火災発生	建物	件							
	危険物	件							
	その他	件							
り災世帯数		世帯							1
り災者数		人							1
公立文教施設		千円							64,160
農林水産業施設		千円							498,950
公共土木施設		千円							675,675
その他の公共施設		千円	407						10,947
小計		千円	407						1,249,732
	公共施設被害市町村数	団体							3
その他	農産被害	千円		38,339					330,135
	林産被害	千円							
	畜産被害	千円							
	水産被害	千円							
	商工被害	千円							
	その他	千円							35,260
被害総額		千円	407	38,339					1,615,127
都道府県災害対策本部	設置								
	解散								
災害対策本部設置市町村									3団体
災害救助法適用市町村									
消防職員出動延人数									191人
消防団員出動延人数									855人

第４　過去10年間のデータ

１　被害状況一覧

区分			年	平成26年	平成27年	平成28年	平成29年	平成30年
人的被害	死者		人		3		8	
	行方不明者		人					
	負傷者	重傷	人	7	2		3	
		軽傷	人	28	4	3	43	6
住家被害	全壊		棟		22			
			世帯		22			
			人		51			
	半壊		棟	4	967			
			世帯	1	968			
			人		2,237			
	一部破損		棟	437	46	3	2	27
			世帯	92	45	3	2	26
			人	29	101	3	9	81
	床上浸水		棟	26	1,103	5	2	2
			世帯	5	1,256	5	1	2
			人	6	1,843	7	1	4
	床下浸水		棟	115	3,966	94	33	40
			世帯	52	3,996	103	31	40
			人	62	7,127	273	62	86
非住家		公共建物	棟	6	2			
		その他	棟	692	230	1	2	10
その他	田	流失・埋没	ha		345			
		冠水	ha	1	2,367	1		
	畑	流失・埋没	ha		32			
		冠水	ha		312	26	11	
	文教施設		箇所	12	22		1	25
	病院		箇所		10	6		
	道路		箇所	80	1,155	67	56	26
	橋梁		箇所		79		1	
	河川		箇所	11	777	24	25	
	砂防		箇所	3	55			
	清掃施設		箇所		4			
	崖くずれ		箇所	29	846		21	8
	鉄道不通		箇所			17		
	被害船舶		隻					
	水道		戸		39,953			
	電話		回線	701	298	879	274	439
	電気		戸	153,835	22,828	32,995		9,336
	ガス		戸		28			
	ブロック塀等		箇所	9	1	1		4
火災発生		建物	件					
		危険物	件					
		その他	件					
り災世帯数			世帯	135	2,246	5	1	2
り災者数			人	196	4,131	7	1	4
公立文教施設			千円	15,327	554,381	2,000	98	38,345
農林水産業施設			千円	135,723	5,298,172	20,771	4,921	47,958
公共土木施設			千円	368,034	19,984,747	218,610	536,146	506,356
その他の公共施設			千円	35,685	1,339,967	19,054	2,117	23,185
小計			千円	554,769	27,177,267	260,435	543,282	615,844
公共施設被害市町村数			団体		16		1	12
その他	農産被害		千円	17,518,895	2,373,180	658,639	68,013	749,609
	林産被害		千円	1,107,434	62,125			1,630
	畜産被害		千円		59,114			
	水産被害		千円		17,260			
	商工被害		千円		2,006,823			
	その他		千円	941,440	507,701			625
被害総額			千円	20,122,538	32,203,470	919,074	611,295	1,367,708
県災害対策本部設置状況					1			
災害対策本部設置市町村				3	20	5	2	1
災害救助法適用市町村					8			
消防職員出動延人数				1,323	2,841	579	781	475
消防団員出動延人数				1,338	10,223	2,929	1,733	1,415

区分			年	令和元年	令和2年	令和3年	令和4年	令和5年
人的被害	死者		人	4	1	1		1
	行方不明者		人					
	負傷者	重傷	人	4		3	1	
		軽傷	人	20	3	6	3	1
住家被害	全壊		棟	82				
			世帯	82				
			人	208				
	半壊		棟	5,051	1	1		
			世帯	4,951	1	1		
			人	11,551	2	1		
	一部破損		棟	7,673	8	87	25	262
			世帯	8,590	10	89	222	263
			人	20,522	27	197	361	639
	床上浸水		棟	11				1
			世帯	11				1
			人	31				1
	床下浸水		棟	133		11	13	74
			世帯	133		11	14	74
			人	270		20	38	92
非住家		公共建物	棟	48	1			
		その他	棟	1,401	4	7	1	
その他	田	流失・埋没	ha	948				3
		冠水	ha	430				
	畑	流失・埋没	ha	181				8
		冠水	ha	44				
	文教施設		箇所	33		7		12
	病院		箇所	12				
	道路		箇所	1,872	15	6		25
	橋梁		箇所	90			1	1
	河川		箇所	1,302			2	18
	砂防		箇所	145				3
	清掃施設		箇所	3				
	崖くずれ		箇所	308	5	7	10	
	鉄道不通		箇所					
	被害船舶		隻					
	水道		戸	13,183				
	電話		回線	388	22			
	電気		戸	30,114	3,228	168,783		19,003
	ガス		戸	16				
	ブロック塀等		箇所	2	1	21		3
火災発生		建物	件					
		危険物	件					
		その他	件					
り災世帯数			世帯	5,043				1
り災者数			人	11,789				1
公立文教施設			千円	1,747,264		1,014		64,160
農林水産業施設			千円	12,115,339	69,068	27,083	25,074	498,950
公共土木施設			千円	41,363,660	31,276	113,202	35,474	675,675
その他の公共施設			千円	2,246,844	536			10,947
小計			千円	57,473,107	100,880	141,299	60,548	1,249,732
公共施設被害市町村数			団体	18	8	2		3
その他	農産被害		千円	5,506,830	237,497	831,938	5,273	330,135
	林産被害		千円	128,700				
	畜産被害		千円	234,901				
	水産被害		千円	31,000				
	商工被害		千円	25,875,314				
	その他		千円	4,954,239	102,300	101,407	218,250	35,260
被害総額			千円	94,204,091	440,677	1,074,644	284,071	1,615,127
県災害対策本部設置状況				1				
災害対策本部設置市町村				25	1	2	1	3
災害救助法適用市町村				21				
消防職員出動延人数				3,785	160	62	46	191
消防団員出動延人数				17,268	152	685	463	855

２　災害による被害額

（単位：千円）

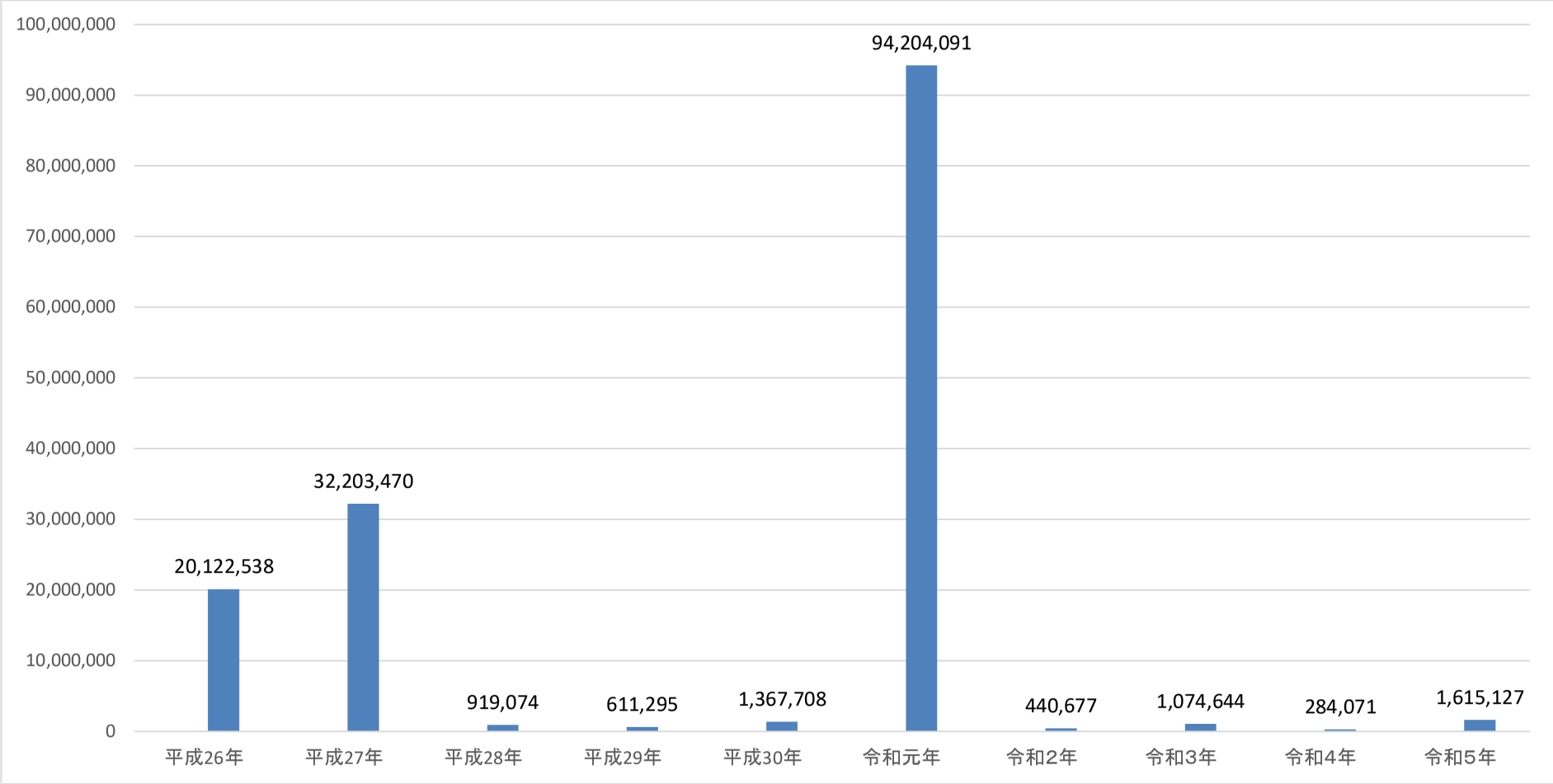

3　災害別被害状況一覧

（額：千円／構成比：%）

年別	原因	台風	大雨	強風	地震	大雪	その他（雹・雷等）	合計
平成26年	被害額	97,509	2,807,884	277,989	0	16,928,271	10,885	20,122,538
	構成比	0.5	14.0	1.4	0.0	84.1	0.1	100.0
平成27年	被害額	32,086,499	3,452	5,093	0	429	107,997	32,203,470
	構成比	99.6	0.0	0.0	0.0	0.0	0.3	100.0
平成28年	被害額	234,495	79,445	3,433	0	595,708	2,064	915,145
	構成比	25.6	8.7	0.4	0.0	65.1	0.2	100.0
平成29年	被害額	592,026	0	16,556	0	0	2,713	611,295
	構成比	96.8	0.0	2.7	0.0	0.0	0.4	100.0
平成30年	被害額	855,346	15,295	65,620	0	394,548	36,899	1,367,708
	構成比	62.5	1.1	4.8	0.0	28.8	2.7	100.0
令和元年	被害額	94,167,133	22,034	14,640	0	0	284	94,204,091
	構成比	100.0	0.0	0.0	0.0	0.0	0.0	100.0
令和2年	被害額	0	317,688	91,445	0	6,752	24,792	440,677
	構成比	0.0	72.1	20.8	0.0	1.5	5.6	100.0
令和3年	被害額	1,448	450,994	11,350	44,156	0	566,696	1,074,644
	構成比	0.1	42.0	1.1	4.1	0.0	52.7	100.0
令和4年	被害額	27,071	235,424	0	19,899	0	1,677	284,071
	構成比	9.5	82.9	0.0	7.0	0.0	0.6	100.0
令和5年	被害額	0	1,211,259	400,961	0	0	2,907	1,615,127
	構成比	0.0	75.0	24.8	0.0	0.0	0.2	100.0
平均	被害額	12,806,153	514,348	88,709	6,406	1,792,571	75,691	15,283,877
	構成比	83.8	3.4	0.6	0.0	11.7	0.5	100.0

※構成比については、四捨五入の関係で合計と合わない場合がある。

4　分類別被害状況一覧

（額：千円／構成比：%）

年別	施設等の別	公立文教施設	農林水産業施設	公共土木施設	その他の公共施設	その他						合計
						農産被害	林産被害	畜産被害	水産被害	商工被害	その他	
平成26年	被害額	15,327	135,723	368,034	35,685	17,518,895	1,107,434	0	0	0	941,440	20,122,538
	構成比	0.1	0.7	1.8	0.2	87.1	5.5	0.0	0.0	0.0	4.7	100.0
						97.2						
平成27年	被害額	554,381	5,298,172	19,984,747	1,339,967	2,373,180	62,125	59,114	17,260	2,006,823	507,701	32,203,470
	構成比	1.7	16.5	62.1	4.2	7.4	0.2	0.2	0.1	6.2	1.6	100.0
						15.6						
平成28年	被害額	2,000	16,842	218,610	19,054	658,639	0	0	0	0	0	915,145
	構成比	0.2	1.8	23.9	2.1	72.0	0.0	0.0	0.0	0.0	0.0	100.0
						72.0						
平成29年	被害額	98	4,921	536,146	2,117	68,013	0	0	0	0	0	611,295
	構成比	0.0	0.8	87.7	0.3	11.1	0.0	0.0	0.0	0.0	0.0	100.0
						11.1						
平成30年	被害額	38,345	47,958	506,356	23,185	749,609	1,630	0	0	0	625	1,367,708
	構成比	2.8	3.5	37.0	1.7	54.8	0.1	0.0	0.0	0.0	0.0	100.0
						55.0						
令和元年	被害額	1,747,264	12,115,339	41,363,660	2,246,844	5,506,830	128,700	234,901	31,000	25,875,314	4,954,239	94,204,091
	構成比	1.9	12.9	43.9	2.4	5.8	0.1	0.2	0.0	27.5	5.3	100.0
						39.0						
令和2年	被害額	0	69,068	31,276	536	237,497	0	0	0	0	102,300	440,677
	構成比	0.0	15.7	7.1	0.1	53.9	0.0	0.0	0.0	0.0	23.2	100.0
						77.1						
令和3年	被害額	1,014	33,233	113,202	0	831,938	0	0	0	0	101,407	1,080,794
	構成比	0.1	3.1	10.5	0.0	77.0	0.0	0.0	0.0	0.0	9.4	100.0
						86.4						
令和4年	被害額	0	25,074	35,474	0	5,273	0	0	0	0	218,250	284,071
	構成比	0.0	8.8	12.5	0.0	1.9	0.0	0.0	0.0	0.0	76.8	100.0
						78.7						
令和5年	被害額	64,160	498,950	675,675	10,947	330,135					35,260	1,615,127
	構成比	4.0	30.9	41.8	0.7	20.4	0.0	0.0	0.0	0.0	2.2	100.0
						22.6						
平均	被害額	242,259	1,824,528	6,383,318	367,834	2,828,001	129,989	29,402	4,826	2,788,214	686,122	15,284,492
	構成比	1.6	11.9	41.8	2.4	18.5	0.9	0.2	0.0	18.2	4.5	100.0
						42.3						

※構成比については、四捨五入の関係で合計と合わない場合がある。

第５　全国の災害による被害状況

１　人的被害（死者・行方不明者・負傷者数合計）

単位：人

順位	都道府県名	H25	H26	H27	H28	H29	H30	R1	R2	R3	R4	合計
1	北海道	475	459	265	316	158	1,060	259	223	333	420	3,968
2	熊本	0	0	34	2,908	8	1	6	94	4	13	3,068
3	新潟	141	174	100	74	147	307	74	106	365	260	1,748
4	秋田	236	175	62	84	133	164	90	95	224	235	1,498
5	山形	179	124	98	54	113	171	85	78	212	213	1,327
6	青森	202	148	84	73	67	92	64	62	137	220	1,149
7	千葉	95	572	23	71	42	31	132	9	32	40	1,047
8	大阪	6	10	8	13	40	873	9	12	13	0	984
9	長野	56	301	59	27	76	46	71	23	42	68	769
10	埼玉	140	410	10	22	11	69	49	0	14	24	749
11	岩手	90	107	39	59	33	68	30	62	69	96	653
12	福島	8	20	36	14	61	50	118	9	149	141	606
13	神奈川	71	112	12	40	54	64	67	5	38	78	541
14	広島	2	151	9	2	4	290	15	4	6	9	492
15	富山	7	10	19	52	32	62	8	17	136	67	410
16	兵庫	37	34	20	21	103	132	19	9	9	14	398
17	宮城	47	9	6	8	17	21	78	8	78	118	390
18	東京	69	129	10	21	10	37	23	0	7	72	378
19	福井	7	3	9	13	16	163	3	16	112	24	366
20	岡山	1	8	10	4	9	259	3	16	3	7	320
21	沖縄	32	75	46	0	17	72	34	23	9	11	319
22	群馬	26	155	10	6	12	28	21	7	4	11	280
23	愛知	34	32	17	8	24	130	12	4	0	8	269
24	石川	9	11	4	32	5	94	4	0	58	41	258
25	茨城	28	32	57	12	15	32	48	10	10	9	253
26	岐阜	32	63	18	6	40	70	4	3	6	3	245
27	福岡	3	10	32	29	60	36	15	5	6	23	219
28	滋賀	14	3	3	2	8	94	8	61	17	5	215
29	京都	6	10	4	1	34	117	9	19	4	9	213
30	静岡	19	17	10	4	19	46	26	1	38	27	207
31	大分	0	17	9	39	19	10	7	80	0	19	200
32	山梨	1	153	5	0	6	19	3	1	3	6	197
33	栃木	32	35	9	3	54	6	28	4	11	4	186
34	三重	13	12	7	1	75	55	10	0	2	4	179
35	鹿児島	1	32	24	12	17	30	14	11	1	19	161
36	和歌山	5	12	1	5	11	39	0	43	11	5	132
37	宮崎	1	18	5	18	16	16	24	8	0	26	132
38	鳥取	3	2	2	37	45	4	4	6	7	7	117
39	愛媛	2	8	1	4	5	70	1	15	1	9	116
40	佐賀	0	0	1	16	1	11	9	35	9	5	87
41	長崎	1	8	1	10	0	13	9	18	9	8	77
42	山口	15	8	17	1	1	24	1	5	0	2	74
43	高知	1	15	2	6	7	5	6	18	0	9	69
44	奈良	1	3	1	0	4	15	0	41	0	1	66
45	徳島	2	7	6	5	2	14	6	7	0	8	57
46	島根	4	2	0	5	3	10	1	16	9	1	51
47	香川	0	5	6	1	4	5	2	7	7	2	39
	合計	2,154	3,701	1,211	4,139	1,638	5,025	1,509	1,296	2,205	2,401	25,279

出典：消防白書（平成26年版～令和5年版）

2　死者・行方不明者数

単位：人

順位	都道府県名	H25	H26	H27	H28	H29	H30	R1	R2	R3	R4	合計
1	熊本	0	0	1	225	0	0	0	67	2	0	295
2	北海道	26	23	14	19	10	59	12	8	18	58	247
3	広島	2	75	0	0	2	138	1	2	3	2	225
4	長野	5	75	5	1	10	5	8	1	4	4	118
5	秋田	31	19	5	5	4	7	6	5	13	12	107
6	新潟	7	10	7	2	9	19	3	3	21	21	102
7	山形	15	4	6	3	8	17	6	5	14	17	95
8	岡山	0	0	0	0	2	77	0	0	0	0	79
9	青森	14	8	5	2	2	4	2	5	11	13	66
10	福島	1	2	6	0	6	5	37	0	2	5	64
11	岩手	3	10	2	24	3	4	3	1	6	6	62
12	福岡	0	1	0	1	39	4	1	2	0	0	48
13	東京	40	0	0	0	0	1	4	0	0	1	46
14	愛媛	0	3	0	0	0	32	0	2	0	2	39
15	静岡	1	2	0	0	0	0	3	1	28	3	38
16	宮城	1	1	2	0	0	2	21	2	2	2	33
17	富山	2	5	1	3	3	6	0	1	5	2	28
18	福井	1	0	1	0	0	14	1	0	8	0	25
19	大分	0	0	0	3	4	6	1	7	0	0	21
20	千葉	1	4	0	0	0	0	14	0	0	0	19
21	神奈川	4	3	0	1	0	0	10	0	1	0	19
22	栃木	0	0	3	0	8	0	4	1	1	0	17
23	大阪	0	0	0	0	2	14	0	0	0	0	16
24	群馬	0	8	0	0	0	1	5	1	0	0	15
25	宮崎	1	1	0	0	0	3	0	4	0	3	12
26	兵庫	2	2	1	0	1	3	2	0	0	0	11
27	鹿児島	0	0	0	1	3	2	2	2	1	0	11
28	茨城	0	3	3	0	1	0	3	0	0	0	10
29	石川	1	1	0	1	0	2	0	0	2	3	10
30	岐阜	3	2	1	0	0	3	0	0	1	0	10
31	京都	0	2	0	0	2	6	0	0	0	0	10
32	埼玉	1	3	1	0	0	0	4	0	0	0	9
33	山口	4	2	0	0	0	3	0	0	0	0	9
34	高知	0	0	1	0	3	3	1	0	0	1	9
35	長崎	0	0	0	0	0	0	0	4	5	0	9
36	三重	3	0	0	0	2	1	1	0	0	0	7
37	滋賀	1	0	0	1	0	4	0	0	0	1	7
38	鳥取	0	1	0	2	3	1	0	0	0	0	7
39	島根	2	1	0	2	0	0	0	0	2	0	7
40	佐賀	0	0	0	0	0	2	3	1	0	1	7
41	山梨	0	5	0	0	0	0	0	0	0	1	6
42	沖縄	1	0	0	0	0	0	1	3	0	0	5
43	愛知	0	1	0	1	0	2	0	0	0	0	4
44	徳島	0	3	0	0	0	0	0	0	0	0	3
45	奈良	0	0	0	0	0	1	0	0	0	1	2
46	和歌山	0	0	0	0	1	1	0	0	0	0	2
47	香川	0	0	0	0	1	0	0	0	0	0	1
	合計	173	280	65	297	129	452	159	128	150	159	1,992

出典：消防白書（平成26年版～令和5年版）

3　負傷者数

単位：人

順位	都道府県名	H25	H26	H27	H28	H29	H30	R1	R2	R3	R4	合計
1	北海道	449	436	251	297	148	1,001	247	215	315	362	3,721
2	熊本	0	0	33	2,683	8	1	6	27	2	13	2,773
3	新潟	134	164	93	72	138	288	71	103	344	239	1,646
4	秋田	205	156	57	79	129	157	84	90	211	223	1,391
5	山形	164	120	92	51	105	154	79	73	198	196	1,232
6	青森	188	140	79	71	65	88	62	57	126	207	1,083
7	千葉	94	568	23	71	42	31	118	9	32	40	1,028
8	大阪	6	10	8	13	38	859	9	12	13	0	968
9	埼玉	139	407	9	22	11	69	45	0	14	24	740
10	長野	51	226	54	26	66	41	63	22	38	64	651
11	岩手	87	97	37	35	30	64	27	61	63	90	591
12	福島	7	18	30	14	55	45	81	9	147	136	542
13	神奈川	67	109	12	39	54	64	57	5	37	78	522
14	兵庫	35	32	19	21	102	129	17	9	9	14	387
15	富山	5	5	18	49	29	56	8	16	131	65	382
16	宮城	46	8	4	8	17	19	57	6	76	116	357
17	福井	6	3	8	13	16	149	2	16	104	24	341
18	東京	29	129	10	21	10	36	19	0	7	71	332
19	沖縄	31	75	46	0	17	72	33	20	9	11	314
20	広島	0	76	9	2	2	152	14	2	3	7	267
21	群馬	26	147	10	6	12	27	16	6	4	11	265
22	愛知	34	31	17	7	24	128	12	4	0	8	265
23	石川	8	10	4	31	5	92	4	0	56	38	248
24	茨城	28	29	54	12	14	32	45	10	10	9	243
25	岡山	1	8	10	4	7	182	3	16	3	7	241
26	岐阜	29	61	17	6	40	67	4	3	5	3	235
27	滋賀	13	3	3	1	8	90	8	61	17	4	208
28	京都	6	8	4	1	32	111	9	19	4	9	203
29	山梨	1	148	5	0	6	19	3	1	3	5	191
30	大分	0	17	9	36	15	4	6	73	0	19	179
31	三重	10	12	7	1	73	54	9	0	2	4	172
32	福岡	3	9	32	28	21	32	14	3	6	23	171
33	栃木	32	35	6	3	46	6	24	3	10	4	169
34	静岡	18	15	10	4	19	46	23	0	10	24	169
35	鹿児島	1	32	24	11	14	28	12	9	0	19	150
36	和歌山	5	12	1	5	10	38	0	43	11	5	130
37	宮崎	0	17	5	18	16	13	24	4	0	23	120
38	鳥取	3	1	2	35	42	3	4	6	7	7	110
39	佐賀	0	0	1	16	1	9	6	34	9	4	80
40	愛媛	2	5	1	4	5	38	1	13	1	7	77
41	長崎	1	8	1	10	0	13	9	14	4	8	68
42	山口	11	6	17	1	1	21	1	5	0	2	65
43	奈良	1	3	1	0	4	14	0	41	0	0	64
44	高知	1	15	1	6	4	2	5	18	0	8	60
45	徳島	2	4	6	5	2	14	6	7	0	8	54
46	島根	2	1	0	3	3	10	1	16	7	1	44
47	香川	0	5	6	1	3	5	2	7	7	2	38
	合計	1,981	3,421	1,146	3,842	1,509	4,573	1,350	1,168	2,055	2,242	23,287

出典：消防白書（平成26年版～令和5年版）

4　住家被害（全壊・半壊・一部破損棟数合計）

単位：棟

順位	都道府県名	H25	H26	H27	H28	H29	H30	R1	R2	R3	R4	合計
1	熊本	7	3	1,287	189,315	34	167	113	7,382	127	65	198,500
2	大阪	20	13	11	3	143	131,334	156	8	89	48	131,825
3	千葉	675	584	159	419	148	80	87,341	64	321	72	89,863
4	福島	30	19	42	46	57	90	17,987	40	23,901	35,556	77,768
5	宮城	282	28	898	30	49	86	19,930	20	14,576	24,621	60,520
6	北海道	496	250	1,412	1,398	734	16,758	90	123	175	373	21,809
7	京都	664	361	37	3	571	18,024	28	42	84	75	19,889
8	広島	12	648	15	113	19	15,929	24	145	1,445	28	18,378
9	埼玉	2,782	5,040	9	27	56	654	7,231	226	87	2,260	18,372
10	岡山	41	2	27	48	66	16,460	277	24	16	62	17,023
11	茨城	121	41	5,551	108	36	336	10,101	24	117	22	16,457
12	鳥取	6	1	0	14,973	46	222	7	2	322	30	15,609
13	兵庫	8,560	675	56	6	317	5,431	15	23	19	122	15,224
14	栃木	331	441	1,035	3	2	69	12,965	9	100	38	14,993
15	静岡	37	44	35	4	16	2,729	3,568	137	707	7,299	14,576
16	福岡	9	8	653	348	1,155	3,900	1,166	4,513	1,729	231	13,712
17	鹿児島	1,123	336	1,731	2,011	298	4,833	343	1,945	274	741	13,635
18	大分	0	39	8	8,346	962	131	27	1,274	19	1,001	11,807
19	長野	45	2,144	8	5	107	229	8,406	126	597	73	11,740
20	神奈川	184	160	56	31	46	1,129	8,629	35	509	11	10,790
21	佐賀	0	1	3	28	2	325	6,134	232	3,592	42	10,359
22	愛媛	4	15	2	18	18	6,792	74	174	47	36	7,180
23	東京	280	524	2	20	27	974	5,166	15	105	13	7,126
24	和歌山	224	103	18	19	334	5,794	6	39	77	8	6,622
25	岩手	339	35	20	2,812	32	71	2,719	124	41	75	6,268
26	群馬	290	4,358	203	4	14	38	1,070	105	11	14	6,107
27	秋田	124	29	179	126	219	906	60	322	2,540	646	5,151
28	新潟	148	38	30	44	91	205	1,065	99	424	2,608	4,752
29	宮崎	4	13	5	201	103	581	898	36	134	2,603	4,578
30	滋賀	747	0	0	0	348	2,576	27	18	412	78	4,206
31	山形	56	16	23	7	34	760	1,160	820	103	881	3,860
32	山口	561	209	25	6	0	1,536	41	241	62	113	2,794
33	岐阜	29	61	50	0	62	1,749	44	474	132	36	2,637
34	三重	185	69	27	6	300	1,012	459	162	79	69	2,368
35	石川	20	15	2	14	3	534	35	1	16	1,657	2,297
36	島根	103	1	4	17	12	897	4	165	1,038	22	2,263
37	青森	186	30	71	302	92	102	22	94	517	823	2,239
38	福井	98	2	42	11	657	729	0	3	275	368	2,185
39	山梨	11	1,844	1	5	3	128	87	8	1	6	2,094
40	愛知	144	119	2	3	110	989	27	217	84	266	1,961
41	高知	45	319	56	5	50	848	97	37	142	84	1,683
42	長崎	7	7	13	14	5	14	370	433	43	79	985
43	沖縄	9	31	338	199	5	92	71	37	13	8	803
44	徳島	1	221	54	7	55	229	14	12	86	0	679
45	富山	4	2	0	100	40	96	8	3	43	329	625
46	奈良	63	3	10	1	55	266	66	2	10	86	562
47	香川	1	6	23	0	5	103	1	2	5	21	167
	合計	19,108	18,908	14,233	221,206	7,538	246,937	198,129	20,037	55,246	83,699	885,041

出典：消防白書（平成26年版～令和5年版）

5 全壊棟数

単位：棟

順位	都道府県名	H25	H26	H27	H28	H29	H30	R1	R2	R3	R4	合計
1	熊本	0	0	2	8,692	1	0	1	1,490	1	1	10,188
2	岡山	4	0	0	2	0	4,831	3	0	0	0	4,840
3	福島	2	2	3	1	2	0	1,352	0	139	176	1,677
4	広島	1	180	0	6	0	1,155	0	1	12	0	1,355
5	長野	1	91	0	0	1	0	920	0	11	0	1,024
6	愛媛	1	0	0	0	3	627	0	1	1	0	633
7	岩手	12	1	0	494	0	1	41	0	1	0	550
8	北海道	0	2	6	39	0	471	0	0	1	2	521
9	千葉	7	0	4	2	0	0	476	0	1	0	490
10	宮城	0	1	2	1	0	0	302	0	5	56	367
11	福岡	0	0	0	1	277	19	6	14	10	0	327
12	茨城	7	0	54	0	1	2	150	0	0	0	214
13	埼玉	41	2	0	2	0	0	107	0	0	7	159
14	大分	0	0	0	11	52	7	1	69	2	6	148
15	鹿児島	38	0	12	10	2	48	10	26	0	1	147
16	東京	52	0	0	0	1	1	56	0	0	0	110
17	栃木	0	0	22	0	0	0	82	0	0	0	104
18	佐賀	0	0	0	0	0	3	87	2	5	0	97
19	島根	14	0	0	1	0	72	0	2	3	0	92
20	神奈川	2	5	0	0	0	0	67	0	3	0	77
21	静岡	1	3	0	0	0	1	8	0	54	9	76
22	兵庫	8	24	2	0	1	28	2	4	0	0	69
23	山口	32	10	0	0	0	23	2	0	2	0	69
24	大阪	2	0	2	0	1	56	0	0	0	0	61
25	京都	4	14	1	0	0	24	0	0	0	1	44
26	長崎	0	0	0	5	1	1	0	13	7	1	28
27	新潟	3	0	2	0	0	2	3	1	5	11	27
28	群馬	1	3	0	0	0	0	22	0	0	0	26
29	青森	3	0	0	0	0	0	1	0	8	12	24
30	和歌山	1	0	2	0	3	15	0	1	0	0	22
31	山形	3	1	0	0	0	1	2	2	4	8	21
32	岐阜	0	2	0	0	0	12	0	6	1	0	21
33	宮崎	0	1	0	0	3	3	0	6	0	8	21
34	秋田	5	0	0	0	5	3	1	0	5	0	19
35	福井	5	0	0	0	2	1	0	0	2	8	18
36	鳥取	0	0	0	18	0	0	0	0	0	0	18
37	高知	0	2	0	1	0	12	0	0	1	1	17
38	沖縄	0	3	8	0	0	5	0	0	0	1	17
39	山梨	0	13	0	0	1	0	2	0	0	0	16
40	滋賀	10	0	0	0	0	2	0	0	1	0	13
41	三重	1	0	0	0	1	7	1	1	0	0	11
42	徳島	0	6	0	0	0	4	0	1	0	0	11
43	石川	0	0	0	0	0	2	0	0	0	5	7
44	愛知	2	0	0	0	3	1	0	0	0	1	7
45	奈良	1	0	1	0	3	0	0	0	0	0	5
46	富山	0	0	0	0	1	0	0	0	1	1	3
47	香川	0	1	0	0	1	1	0	0	0	0	3
	合計	264	367	123	9,286	366	7,441	3,705	1,640	286	316	23,794

出典：消防白書（平成26年版～令和5年版）

付　属　資　料

１－１　県災害対策本部設置状況一覧

昭和 61（1986）年～

年	災害名	設置日時	解散日時	被害状況等
昭和61年	昭和61年8月 台風10号 （茂木水害）	8月 5日　10:10	10月 14日　10:00	死者6名、重傷7名、軽傷59名 全壊37棟、半壊100棟、一部破壊83棟、 床上浸水1,849棟、床下浸水4,965棟 被害総額:51,986,799千円 避難勧告・避難指示対象世帯:2,653世帯 避難勧告・避難指示対象人数:9,586人
平成10年	平成10年8月末 豪雨災害 （那須水害）	8月27日　9:30	11月 24日	死者5名、行方不明者2名 全壊45棟、半壊50棟、一部破壊34棟、 床上浸水486棟、床下浸水2362棟 被害総額:94,530,109千円 避難世帯:908世帯、避難世帯:5,743人
平成19年	台風9号	9月 7日　　8:50	9月　8日　15:00	軽傷9名 一部損壊11棟、床上浸水2棟、 床下浸水4棟 被害総額1,918,454千円 ※避難勧告・避難指示の発令はなし。
平成23年	東日本大震災	3月 11日　14:46	平成24年3月31日	死者4名、負傷者133名 全壊261棟、半壊2,118棟 （平成27年12月末日現在） 被害総額20,307,977千円 （平成24年4月時点の確定額）
平成27年	関東・東北豪雨 災害	9月10日　5:00	平成28年3月31日	死者3名、負傷者6名 全壊22棟、半壊967棟、一部破損29棟、 床上浸水1，100棟、床下浸水3，939棟 被害総額32，006，347千円 避難勧告・避難指示対象世帯（人数） :99，531世帯（265，008人）
令和元年	令和元年 東日本台風災害	10月 12日　19:50	令和2年3月31日	死者4名、負傷者23名 全壊83棟、半壊5，252棟、 一部破損8，744棟、床上浸水3棟、 床下浸水140棟 被害総額95，642，072千円 避難勧告・避難指示対象世帯（人数） :570，417世帯（1，316，836人）

１－２　市町災害対策本部設置状況一覧

※（茂木水害、那須水害、東日本大震災、関東・東北豪雨災害、令和元年東日本台風災害のみ）

年	災害名	市町村名	設置日時	解散日時
昭和61年	昭和61年8月 台風10号 （茂木水害）	黒磯市	8月4日　21:00	8月　8日　16:00
		田沼町	8月4日　21:00	8月　5日　1:00
		二宮町	8月4日　21:30	8月11日　17:00
		茂木町	8月4日　22:00	10月24日　12:00
		真岡市	8月4日　23:00	8月　9日　12:00
		喜連川町	8月5日　1:00	11月　5日　11:00
		高根沢町	8月5日　2:00	8月20日　17:00
		烏山町	8月5日　2:00	10月31日　17:00
		小川町	8月5日　2:00	8月14日　17:00
		南那須町	8月5日　3:00	12月27日　17:00
		那須町	8月5日　3:00	3月31日　17:00
		益子町	8月5日　3:30	10月22日　14:00
		上三川町	8月5日　4:30	8月　6日　17:00
		大田原市	8月5日　5:00	8月21日　11:00
		市貝町	8月5日　7:30	8月12日　17:00
		芳賀町	8月5日　23:00	9月　1日　17:00
		馬頭町	8月6日　10:00	9月20日　12:00
平成10年	平成10年8月末 豪雨 （那須水害）	那須町	8月27日　4:30	10月30日　17:00
		黒磯市	8月27日　6:30	9月30日　17:00
		黒羽町	8月27日　7:00	9月　8日　17:00
		湯津上村	8月27日　7:30	9月　8日　17:00
		烏山町	8月27日　9:00	9月　1日　17:00
		藤原町	8月27日　12:00	8月31日　17:30
		矢板市	8月27日　16:35	9月17日　17:00
		塩原町	8月27日　18:50	8月31日　17:30
		南那須町	8月27日　21:00	9月　3日　12:00
		茂木町	8月27日　23:00	9月　3日　18:00
		喜連川町	8月28日　7:00	9月　1日　18:00
		塩原町	8月28日　9:00	9月　7日　17:00
		大田原市	8月29日　8:30	9月　4日　17:00
		西那須野町	8月30日　5:00	9月14日　17:00
		今市市	8月30日　10:30	8月31日　17:00
		小山市	8月30日　11:30	8月31日　9:00
		鹿沼市	8月30日　17:30	8月31日　10:30
平成23年	東日本大震災	宇都宮市	3月11日　14:46	平成24年　1月31日　16:00
		足利市	3月11日　16:24	平成23年　4月9日　11:00
		栃木市	3月11日　14:46	平成23年　3月12日　17:00
		佐野市	3月11日　15:25	平成23年11月15日　16:30
		鹿沼市	3月11日　15:00	平成23年　3月13日　11:00
		小山市	3月11日　15:30	平成23年　3月14日　19:00
		真岡市	3月11日　14:46	平成24年10月31日
		大田原市	3月11日　15:30	平成26年　3月28日　12:00
		矢板市	3月11日　15:30	平成26年　3月12日　8:30
		さくら市	3月11日　14:50	平成25年　3月15日　12:00
		那須烏山市	3月11日　15:30	平成25年　9月30日　17:00
		下野市	3月11日　15:30	平成23年　3月14日　8:00
		上三川町	3月11日　15:10	平成23年　3月12日　14;25
		西方町	3月11日　15:45	平成23年　3月14日　17:00
		益子町	3月11日　15:20	平成25年　6月30日　12:00
		茂木町	3月11日　15:10	平成23年　3月31日
		市貝町	3月11日　14:45	平成23年　5月31日　17:00
		芳賀町	3月11日　15:20	平成23年　6月30日　12:00
		野木町	3月11日　14:46	平成23年　3月31日　12:00
		岩舟町	3月11日　15:00	平成23年　3月12日　21:00
		塩谷町	3月11日　15:30	平成23年　3月31日　17:00
		高根沢町	3月11日　15:02	平成24年　7月27日　11:00
		那須町	3月11日　15:00	平成25年　3月31日　17:15
		那珂川町	3月11日　14:46	平成24年　3月31日

年	災害名	市町村名	設置日時	解散日時
平成27年	関東・東北豪雨災害	宇都宮市	9月10日　2:10	平成27年 9月11日 18:45
		栃木市	9月10日　0:00	平成27年12月14日 17:00
		鹿沼市	9月 9日 20:00	平成28年 3月31日 17:00
		日光市	9月10日　0:20	平成27年 9月30日 15:00
		小山市	9月 9日 22:40	平成27年 9月10日 18:00
		真岡市	9月10日　1:00	平成27年 9月10日 16:30
		大田原市	9月10日　7:30	平成27年 9月10日 18:00
		矢板市	9月 9日 20:45	平成27年 9月11日 0:09
		那須塩原市	9月10日　9:30	平成28年 1月14日 16:20
		さくら市	9月 9日 20:30	平成27年 9月11日 0:09
		那須烏山市	9月10日　8:00	平成27年 9月11日 17:00
		下野市	9月 9日 21:05	平成27年 9月10日 17:30
		上三川町	9月 9日　9:30	平成27年 9月24日 8:50
		益子町	9月10日　7:00	平成27年 9月11日 8:45
		茂木町	9月10日　9:45	平成27年 9月11日 9:16
		芳賀町	9月10日　1:20	平成27年 9月11日 0:15
		壬生町	9月10日　0:20	平成28年 2月29日 17:00
		野木町	9月 9日 22:30	平成27年 9月10日 16:00
		塩谷町	9月 9日 21:00	平成27年 9月10日 16:00
令和元年	令和元年東日本台風災害	宇都宮市	10月12日 12:00	令和 3年 8月26日 10:00
		足利市	10月12日　9:00	令和元年 11月21日 16:00
		栃木市	10月12日 14:15	令和 2年 2月 3日 8:40
		佐野市	10月12日 17:40	令和元年 11月18日 9:30
		鹿沼市	10月11日 11:00	令和元年 11月27日 10:30
		日光市	10月12日 11:00	令和元年 10月28日 17:00
		小山市	10月12日 20:00	令和元年 12月27日 9:00
		真岡市	10月12日 19:30	令和元年 10月13日 9:00
		大田原市	10月12日 17:30	令和元年 10月15日 9:40
		矢板市	10月11日 15:00	令和元年 10月13日 7:45
		那須塩原市	10月12日 19:50	令和元年 10月13日 2:20
		さくら市	10月12日 15:00	令和元年 10月13日 7:00
		那須烏山市	10月12日 19:50	令和 2年 3月31日 17:00
		下野市	10月12日 20:00	令和元年 10月13日 10:00
		上三川町	10月12日 13:30	令和元年 10月13日 14:00
		益子町	10月12日 15:00	令和元年 10月15日 9:30
		茂木町	10月12日 16:16	令和元年 10月14日 10:30
		市貝町	10月12日 13:33	令和元年 10月16日 19:00
		芳賀町	10月12日 20:15	令和元年 10月13日 9:30
		壬生町	10月12日 21:00	令和元年 10月13日 14:00
		野木町	10月12日 13:55	令和元年 10月13日 9:30
		塩谷町	10月12日 14:30	令和元年 10月13日 15:00
		高根沢町	10月12日 10:00	令和元年 10月13日 8:00
		那須町	10月12日 15:30	令和元年 10月13日 13:10
		那珂川町	10月12日 19:00	令和元年 10月13日 16:20

２－１　災害救助法適用状況一覧

令和６（2024）年３月 31 日現在

年	災害名	適用日	適用市町	被害状況等
昭和24年	今市地震	12月26日	今市市	12月26日8時17分M6.2 8時24分M6.4 死者10名、 全壊290棟、半壊2,994棟
昭和61年	昭和61年8月 台風10号 （茂木水害）	8月5日	茂木町 益子町 芳賀町	死者6名、重傷7名、 軽傷59名 全壊37棟、半壊100棟、 一部破壊83棟 床上浸水1,849棟、床下浸水 4,965棟 被害総額51,986,799千円
平成10年	平成10年8月末 豪雨 （那須水害）	8月27日 8月30日	那須町 大田原市 黒磯市 羽黒町	死者5名、行方不明者2名 全壊45棟、半壊50棟 一部破壊34棟、 床上浸水486棟、 床下浸水2,362棟 被害総額94,530,109千円

年	災害名	適用日	適用市町	被害状況等
平成23年	東日本大震災	3月11日	宇都宮市、小山市、真岡市、大田原市、矢板市、那須烏山市、さくら市、那須塩原市、益子町、茂木町、市貝町、芳賀町、高根沢町、那須町、那珂川町	3月11日14時46分18秒 M9.0 震源地：宮城県牡鹿半島の南東沖130km、仙台市の東方沖70kmの太平洋海底 死者4名、負傷者133名、 全壊261棟、半壊2,118棟 （平成27年12月末日時点） 被害総額20,307,977千円
平成24年	5月6日県東南部竜巻被害	5月6日	真岡市 茂木町 益子町	重傷1名、軽傷12名、 全壊13棟、半壊41棟、 一部破壊422棟 被害総額673,403千円
平成27年	関東・東北豪雨災害	9月9日	栃木市、佐野市、鹿沼市、日光市、小山市、下野市、壬生町、野木町	死者3名、負傷者6名、 全壊22棟、半壊967棟、 一部破損29棟、 床上浸水1,100棟、 床下浸水3,939棟 被害総額32,006,347千円
令和元年	令和元年 東日本台風災害	10月12日	宇都宮市、足利市、栃木市、佐野市、鹿沼市、日光市、小山市、大田原市、矢板市、那須塩原市、さくら市、那須烏山市、下野市、上三川町、茂木町、市貝町、壬生町、塩谷町、高根沢町、那須町、那珂川町	死者4名、負傷者23名 全壊83棟、半壊5,252棟、 一部破損8,744棟 床上浸水3棟、 床下浸140棟 被害総額95,642,072千円

３－１　茂木水害時（昭和６１（１９８６）年）避難勧告・避難指示発令状況

区分	市町村名	地区名	日時 発令	日時 解除	対象世帯数	対象人数	避難施設等
勧告	小山市	駅南6丁目	8月5日　2:30	8月5日　2:50	4	16	
勧告	真岡市	荒町 田町	8月5日　4:30	8月6日　8:30	200 300	1850	総合体育館 付属体育館
指示	上三川町	川中子2区の一部	8月5日　7:10	8月5日　14:00	20	80	明治小学校 明治南小学校
勧告		川中子2区の一部 川中子3区の一部 石田の一部 梁の一部 下蒲生の一部 五部一の一部			120	400	
勧告	二宮町	水戸部	8月4日　21:00	自然解除	1	4	
		沖			1	1	
		三谷			1	6	
		阿部品	8月5日　2:30		1	6	
		桂			22	89	中央公民館
		反町	8月5日　5:00		17	79	
勧告	益子町	新町 大沢駅前 角の川 内町 田町	8月5日　2:00	8月5日　15:00	50	207	益子町保健センター
勧告	茂木町	茂木	8月4日　23:45	自然解除	1500	5200	茂木小学校体育館 町民センター
		北高岡	8月8日　18:00		1	2	
勧告	市貝町	市塙	8月5日　1:30	8月5日　11:00	22	84	市貝町役場別館ホール 市塙駅
勧告	芳賀町	八ッ木	8月5日　6:00	8月6日　12:00	15	65	八ッ木公民館
		芳志戸			41	176	般若塚公民館 金井公民館
勧告	烏山町	宮原	8月5日　3:50	8月5日　16:00	129	545	町民体育館 宮原公民館
		下鏡			45	200	
		城東			145	502	
		旭二丁目			5	20	
		初音	8月5日　14:30	8月13日　12:00	1	3	
		野上	8月6日　14:00	8月10日　17:00	1	4	
		屋敷	8月6日　16:00		1	1	
勧告	湯津上村	佐良土	8月5日　6:00	8月5日　10:00	9	42	湯津上村公民館
		小船渡	8月5日　7:00		1	4	
				計	2,653	9,586	

３－２　那須水害時（平成１０（１９９８）年）避難勧告・避難指示発令状況

区分	市町村名	地区名	日時		避難者	
			発令	解除	世帯等	人数
勧告	那須町	余笹川・黒川流域18地区	8月27日　8:00		110	501
		旗鉾、弥次郎地区	8月27日　22:00		18	80
		小羽入地区	8月28日　7:00	9月　2日　14:45	9	50
		下川地区	8月29日　9:50		6	35
		上川地区	8月29日　5:45		6	25
		湯本地区	8月30日　5:50	9月　2日　14:00	55	137
勧告	湯津上村	砂良土、野島地区	8月27日　7:30	9月　1日　11:00	11	33
勧告	黒羽町	黒羽田町、大豆田、黒羽向町地区	8月27日　7:30	8月28日　9:00	45	102
		黒羽田町、大豆田、黒羽向町地区	8月30日　7:30	8月31日　8:00	45	102
勧告	藤原町	大原稲荷町地区	8月27日　18:20	8月28日　8:00	27	58
勧告	塩原町	中塩原、下塩原地区	8月27日　19:30	8月28日　7:05		91
		金沢地区	8月27日　23:50	8月28日　7:05	不明	71
		金沢地区	8月30日　21:15	8月31日　7:00		85
勧告	南那須町	荒川流域11地区等	8月27日　21:30	8月28日　0:30	15世帯、1施設	122
		荒川流域11地区等	8月28日　3:07	8月28日　10:20	14世帯、1施設	115
		荒川流域11地区等	8月30日　8:15	8月30日　17:30	3世帯、1施設	5
勧告	烏山町	宮原地区	8月27日　22:45	8月28日　10:35	37	117
勧告	茂木町	山内、小深、飯野、大瀬、大畑、竹原地区	8月27日　23:00	8月28日　19:40	21	62
		山内、小深、飯野、大瀬、大畑、竹原地区	8月30日　7:30	8月31日　9:30	17	37
勧告	矢板市	泉地区	8月28日　1:05	8月28日　7:30	2	5
		鹿島町地区	8月28日　1:20	8月28日　7:30	7	21
		田野原、鹿島町、沢、幸岡、片岡、石関、上大槻、境林、木幡、川崎、針生地区	8月30日　3:00～14:52	8月31日　8:00	53	177
		寺山地区	9月　4日　14:45	9月　5日　16:00	1	7
		平野地区	9月　4日　19:30	9月　5日　16:00	3	5
		寺山地区	9月　5日　18:50	9月14日　15:00	1	11
勧告	黒磯市	塩野崎、唐杉、波立、北和田地区	8月28日　2:10			
		上中野、島方地区	8月28日　2:23	8月28日　7:00	不明	759
		方京地区	8月28日　2:52			
		塩野崎、唐杉、波立、北和田、上中野、島方、方京地区東那須野地域の一部	8月30日　4:50	8月31日　7:20	不明	1,750
		青木地区の一部	8月30日　6:20			
勧告	市貝町	竹内地区	8月28日　6:30	9月　1日　8:00	1	4
勧告	塩谷町	鳥羽新田地区の一部	8月29日　13:30	8月31日　11:00	10	34
		大宮上平地区の一部	8月30日　6:45	8月30日　21:30	6	16
勧告	鹿沼市	御成橋町2丁目地区	8月30日　10:15	8月30日　16:30	8	22
勧告	喜連川町	早乙女地区	8月30日　10:30	8月30日　23:00	84	320
勧告	大田原市	町島、荒井、戸野内、河原地区	8月30日　11:00	8月31日　10:00	109	238
勧告	小山市	大行事地区	8月30日　12:50		0	0
指示		乙女川岸地区	8月30日　16:35	8月31日　8:45	70	230
勧告		生井地区	8月30日　17:50		55	142
指示	上河内町	小室地区	8月30日　13:55	9月　1日　12:00	1	5
		上小倉東組2地区	8月30日　13:55		0	0
勧告	宇都宮市	下反町地区	8月30日　14:00	8月31日　7:00	15	45
		御田長島町地区	8月30日　17:30		12	24
	野木町	本新田、下影、角新田地区	8月30日　20:00	8月31日　10:00	31	100
				計	908	5,641

３－３　関東・東北豪雨災害時（平成２７（２０１５）年）避難勧告・避難指示発令状況

区分	市町名	地区名	日時		対象世帯数	対象人数
			発令	解除		
勧告	宇都宮市	幕田町	平成27年9月9日19:30	平成27年9月9日21:15	4	10
		針ヶ谷町			1	2
		大谷町	平成27年9月10日1:00	平成27年9月11日17:00	45	135
		上御田町、上横田町、下反町町、下横田町、下河原町、中島町、屋板町、川田町、御田長島町、東横田町、東谷町、江曽島町、簗瀬町、羽牛田町、茂原町、西原町、雀宮町	平成27年9月10日1:40		2,300	8,000
		計			2,350	8,147
指示		幕田町	平成27年9月9日21:15	平成27年9月11日17:00	4	10
		針ヶ谷町			1	2
		計			5	12
勧告	栃木市	寺尾、皆川、吹上、西山田、大柿、真名子、小野寺	平成27年9月9日17:30	平成27年9月10日1:30	8,300	23,000
		平井町、園部町、大平町下皆川	平成27年9月9日19:45		1,958	4,834
		万町、倭町、入船町、湊町、錦町	平成27年9月9日21:00		1,190	2,660
		上記地区を含む25地区	平成27年9月10日0:00		5,823	13,258
		出流町、大平町、小野口町、志鳥町、柏倉町、樋ノ口町、皆川城内町	平成27年9月17日19:30	平成27年9月28日18:30	24	91
		計			17,295	43,843
指示		5地区	平成27年9月10日0:00	平成27年9月11日6:30	454	1,449
		万町　他52地区	平成27年9月10日1:30		19,613	49,791
		藤岡町　都賀台沼	平成27年9月10日2:00		51	161
		藤岡町　蛭沼・西前原	平成27年9月10日4:30		90	250
		大平町下高島	平成27年9月10日9:50		81	250
		藤岡町　帯刀・新波・石川・部屋	平成27年9月11日14:00	平成27年9月12日15:00	425	1,336
		計			20,714	53,237
勧告	佐野市	葛生東一丁目	平成27年9月10日4:20	平成27年9月10日9:15	269	687
		越名町		平成27年9月10日9:30	25	80
		葛生西一丁目	平成27年9月10日7:30	平成27年9月18日17:00	1	2
		計			295	769

区分	市町名	地区名	日時		対象世帯数	対象人数
			発令	解除		
勧告	鹿沼市	西鹿沼町、三幸町、麻苧町、日吉町	平成27年9月9日20:00	平成27年9月11日6:15	200	600
		黒川沿岸世帯（中田町～睦町）	平成27年9月9日20:50		1,606	4,011
		富岡、玉田町、見野			165	284
		全域	平成27年9月10日0:30		36,121	98,711
		板荷	平成27年9月12日15:00	平成28年5月25日15:00	1	1
		日吉	平成27年9月12日20:00	平成27年9月17日17:10	29	58
		日吉（別地域）	平成27年9月13日11:55		30	60
		日吉	平成27年9月18日8:30	H27.10.30　10:00 一部解除　残り11世帯、32人 H29.3.31　9:00 一部解除　残り6世帯、16人 H29.4.7　9:00 一部解除　残り1世帯、1人 H29.10.2　9:00 勧告全解除	29	58
		日吉（別地域）			30	60
		計			36,240	98,948
指示		上奈良部町	平成27年9月10日0:30	平成27年9月11日6:15	144	446
		上殿町			1,403	3,809
		下奈良部町			107	363
		下遠部			22	70
		中田町			100	234
		北赤塚町			130	409
		大和田町			51	175
		奈佐原町			136	405
		富岡			165	484
		御成橋町一丁目			182	511
		御成橋町二丁目			367	1,018
		文化橋町			61	168
		日光奈良部町			39	109
		朝日町			248	530
		末広町			59	141
		東末広町			70	167
		板荷			653	1,833
		楡木町			506	1,327
		樅山町			978	2,854
		泉町			287	745
		玉田町			600	1,807
		睦町			232	497
		磯町			203	578
		笹原田			46	125
		藤江町			152	485
		見野			222	748
		貝島町			1,220	3,138
		日吉	平成27年9月17日17:10	平成27年9月18日8:30	29	58
		日吉（別地域）			30	60
		計			8,442	23,294

区分	市町名	地区名	日時		対象世帯数	対象人数	
			発令	解除			
指示	日光市	芹沢	平成27年9月13日9:00	平成27年9月26日6:00	26	52	
		計			26	52	
勧告	小山市	中里	平成27年9月10日1:40	平成27年9月10日2:45	131	375	※1
		寒川			145	471	※1
		押切			64	197	※1
		迫間田			83	259	※1
		鏡			68	199	※1
		大字小山（大行寺（思水ケ丘を除く））	平成27年9月10日2:28	平成27年9月10日17:59	682	1,372	
		大字立木			56	156	
		大字塩沢	平成27年9月10日6:00	平成27年9月10日17:59	20	67	
		大字石ノ上			80	247	
		大字萩島			61	202	
		大字間中			126	436	
		計			1,516	3,981	
指示		上生井	平成27年9月9日23:43	平成27年9月10日17:59	63	209	
		下生井			152	462	
		乙女			56	196	
		網戸			240	670	
		大行寺（思水ケ丘）	平成27年9月10日0:07		614	1,015	
		中里	平成27年9月10日2:45		115	376	
		寒川			130	472	
		押切			66	197	
		楢木			51	169	
		生良			36	108	
		白鳥			81	274	
		追間田			70	257	
		鏡			68	198	
		南半田	平成27年9月10日4:05		186	551	
		計			1,928	5,154	
勧告	大田原市	片田	平成27年9月10日10:10	平成27年9月11日9:15	5	23	
		計			5	23	

区分	市町名	地区名	日時		対象世帯数	対象人数
			発令	解除		
勧告	那須塩原市	上塩原、上大貫、上横林、下大貫、下田野、中塩原、塩原、宇都野、折戸、接骨木、横林、湯本塩原、蟇沼、遅野沢、金沢、関谷、高阿久	平成27年9月9日23:00	平成27年9月11日8:30	3,063	7,564
		計			3,063	7,564
勧告	さくら市	喜連川	平成27年9月9日23:12	平成27年9月10日0:23	147	397
		早乙女			157	505
		葛城			124	332
		計			428	1,234
指示		喜連川	平成27年9月10日0:23	平成27年9月10日15:00	147	397
		早乙女			157	505
		葛城			124	332
		計			428	1,234
勧告	下野市	上古山	平成27年9月9日22:30	平成27年9月10日17:30	16	40
		川中子			8	20
		箕輪			12	30
		細谷			6	15
		関根井			3	7
		計			45	112
勧告	上三川町	上神主	平成27年9月9日21:52	平成27年9月11日8:30	2	8
		川中子			138	415
		石田			79	237
		五分一	平成27年9月9日22:50		15	50
		計			234	710
勧告	茂木町	大瀬平・大畑・竹原・大藤・小深宿・下平・飯野東・飯野久・小原沢	平成27年9月10日9:50	平成27年9月11日9:15	26	74
		計			26	74

区分	市町名	地区名	日時		対象世帯数	対象人数
			発令	解除		
勧告	壬生町	安塚一	平成27年9月9日20:00	平成27年9月11日15:10	16	50
		下馬木	平成27年9月9日23:00	平成27年9月10日15:00	7	30
		計			23	80
指示		下馬木ほか１３地区	平成27年9月10日5:30	平成27年9月10日15:10	2,602	6,818
		（上記の避難勧告の地区全て）			23	80
		計			2,625	6,898
勧告	野木町	床上床下住居浸水者	平成27年9月10日16:00	平成27年9月11日10:10	473	1,198
		計			473	1,198
指示		友下自治会地区	平成27年9月9日23:40	平成27年9月10日16:00	3,282	8,148
		友西自治会地区				
		川西地区				
		新橋西１自治会地区				
		新橋西２自治会地区				
		新橋西３自治会地区				
		松原１自治会地区				
		芝山１自治会地区				
		芝山２自治会地区				
		野渡地区				
		計			3,282	8,148
勧告	塩谷町	大字船生	平成27年9月9日10:20	平成27年9月10日2:03	37	121
		大字下寺島（西荒川右岸）	平成27年9月9日23:11	平成27年9月10日16:00	4	20
		計			41	141
指示		大字船生	平成27年9月10日2:03	平成27年9月10日16:00	37	121
		計			37	121
勧告	高根沢町	上高根沢（両群橋付近）	平成27年9月10日8:00	平成27年9月10日16:00	10	34
		計			10	34
				避難勧告	62,044	166,858
				避難指示	37,487	98,150
				計	99,531	265,008

※1 小山市公表値では、避難指示に移行のため、避難勧告の数に含めていない（491世帯、1,501人）

３－４　関東・東北豪雨災害時（平成２７（２０１５）年）避難所等（自主避難所を除く）の設置状況

市町名	避難所名	最大避難者数（人） （H27.9.14 24:00まで）
宇都宮市	城山地区市民センター	30
	旭中学校	0
	横川西小学校	6
	横川中央小学校	6
	宮の原小学校	0
	姿川地区市民センター	19
	雀宮東小学校	53
	陽南中学校	0
	簗瀬小学校	0
栃木市	大平東地区公民館	8
	長寿園	113
	藤岡公民館	58
	藤岡第二中学校	244
	栃木西中学校	130
	栃木中央小学校	196
	栃木南中学校	18
	皆川公民館	70
	岩舟公民館	22
	寺尾公民館	32
	真名子夢ホール	63
	吹上公民館	27
	西方総合文化体育館	11
	西方保健センター	23
	大柿コミュニティセンター	32
	大平公民館	204
佐野市	相生町公民館	2
	界地区公民館	0
鹿沼市	菊沢コミュニティセンター	204
	東小学校	32
	情報センター	90
	中央小学校	40
	加蘇コミュニティセンター	88
	西中学校	14
	東大芦コミュニティセンター	18
	北押原コミュニティセンター	8
	みどりが丘小学校	70
	粟野コミュニティセンター	19
	清洲コミュニティセンター	3
	南摩コミュニティセンター	6
	板荷コミュニティセンター	31
	南押原中学校	23
	野尻公民館	4
	板荷2区生活センター	9
	南上野公民館	25
	南押原コミュニティセンター	1
	東部台コミュニティセンター	12
	藤江地区センター	38
	北押原小学校	5
	楡木小	12
	東中	64
	見野集落センター	60
	引田生活向上センター	1
	板荷１区生活向上センター	12
	板荷四区生活改善センター	12
	板荷7区生活向上センター	2
	下久我自治会館	11
	上久我自治会館	5
	出口公民館	2
	大栗公民館	5
日光市	たんぽぽ広場	0
	小網公民館	76
	川治温泉駅	0
	川治地区コミュニティセンター	59
	三依保育園	13
	ふるさと体験村センター	0
	今市ホーム	1
	きぬ川苑	1
	ひかりの里	0

市町名	避難所名	最大避難者数（人） （H27.9.14 24:00まで）
小山市	穂積出張所	34
	豊田中学校	97
	豊田南小学校	120
	羽川小学校	26
	間々田小学校	193
	間々田中学校	176
	若木小学校	179
	小山第三小学校	66
	城南小学校	43
	城南中学校	20
	城北小学校	8
	大谷中学校	10
	美田中学校	266
	中小学校	13
	間々田東小学校	1
	寒川小学校	22
	特別養護老人ホーム穂の香苑	1
	特別養護老人ホーム富士見荘	2
大田原市	片田集会所	7
那須塩原市	塩原公民館	19
	ハロープラザ	36
	宿泊体験館メープル	20
	金沢小学校	6
	関谷小学校	0
	大貫小学校	0
	横林小学校	0
	箒根中学校	0
さくら市	早乙女公民館	0
	喜連川保健センター	0
	喜連川小学校体育館	0
那須烏山市	烏山体育館	0
	旧向田小学校体育館	2
	旧境保育園	0
	保健福祉センター	0
下野市	スポーツ交流館	2
	ふれあい館	5
	国分寺公民館	10
	国分寺西小学校体育館	8
	上古山集落センター	2
	中大領公民館	18
	箕輪公民館	11
上三川町	坂上コミュニティセンター	10
	上三川町立北小学校	8
	上三川町役場	34
益子町	あぐり館	0
	益子町総合体育館	0
	農村環境改善センター	0
茂木町	道の駅もてぎ　防災館	5
壬生町	壽陽が丘ふれあい広場	10
	羽生田小学校	5
	壬生小学校	481
	壬生中央公民館	363
	壬生北小学校	0
	総合運動場	75
野木町	南赤塚小学校	13
	野木小学校	293
	町公民館・体育センター	165
	野木第二中学校	289
	野木中学校	52
	友沼小学校	179
塩谷町	生涯学習ｾﾝﾀｰ	89
	玉生ｺﾐｭﾆﾃｨｾﾝﾀｰ	約25
	大宮ｺﾐｭﾆﾃｨｾﾝﾀｰ	15
高根沢町	上高根沢ふれあいセンター	0
計		5952

３－５　令和元年東日本台風災害時（令和元（２０１９）年）避難勧告・避難指示発令状況

市町名	避難情報	発令日時	解除日時	地区	対象 世帯数	対象 人数
宇都宮市	避難準備・ 高齢者等 避難開始	10/12 13:30	10/13 5:30	田川流域	15,457	31,704
				姿川流域		
				奈坪川流域		
	計				15,457	31,704
	避難勧告	10/12 19:15	10/13 5:30	田川流域	15,444	31,664
				姿川流域		
		10/12 19:30	10/13 5:30	篠井町	144	290
				宮山田町		
				瓦谷町		
				横山町		
				下田原町		
				立伏町		
				叶谷町		
				上田原町の一部		
		10/12 20:00	10/13 5:30	宇都宮市内全域（全492町丁目）	236,276	521,905
	計				251,864	553,859
	避難指示	10/12 20:20	10/13 5:30	田川流域	15,444	31,664
				姿川流域		
	計				15,444	31,664
足利市	避難準備・ 高齢者等 避難開始	10/12 14:00	10/13 17:00	小俣	12,146	32,108
				葉鹿		
				三和		
				北郷		
				名草		
	計				12,146	32,108
	避難勧告	10/12 16:55	10/13 17:00	名草	636	1,673
		10/12 20:45	10/13 17:00	全地区（全22地区）	66,905	147,608
		10/17 15:30	11/8 16:30	助戸大橋町の一部（1地区）	4	7
		10/18 15:45	12/18 10:00	西宮町の一部（1地区）	53	120
				本城1丁目の一部（1地区）		
		10/19 15:00	12/18 10:00	田島町の一部（1地区）	2	6
		10/22 13:00	12/26 14:00	月谷町の一部（1地区）	1	3
	計				67,601	149,417

市町名	避難情報	発令日時	解除日時	地区	対象 世帯数	対象 人数
栃木市	避難準備・ 高齢者等 避難開始	10/12 14:15	10/12 16:30	巴波川沿いの地域	7,160	17,716
		10/12 14:15	10/12 18:55	永野川沿いの地域	9,382	22,922
		10/12 14:15	10/12 23:50	栃木市全域の土砂災害警戒区域	1,480	4,333
	計				18,022	44,971
	避難勧告	10/12 16:30	10/12 18:25	赤津川沿いの地域	5,165	13,240
		10/12 16:30	10/13 20:40	巴波川沿いの地域	7,160	17,716
		10/12 16:30	10/15 12:30	三杉川沿いの区域	390	1,084
		10/12 17:20	10/13 17:40	出流町	45	108
		10/12 18:55	10/13 20:40	永野川沿いの地域、柏倉川・藤川沿いの区域	10,003	24,567
		10/12 20:30	10/14 18:50	藤岡町下宮	12	24
		10/12 22:15	10/13 20:40	思川沿いの地域	1,701	5,034
		10/12 23:00	10/13 20:40	渡良瀬川沿いの地域	1,757	4,613
		10/12 23:50	10/13 17:40	栃木市全域の土砂災害警戒区域	1,480	4,333
		10/13 2:00	10/14 18:50	渡良瀬川の南部	2,353	5,693
		10/13 14:10	10/15 12:30	赤津川沿いの地域	204	583
	計				30,270	76,995
	避難指示	10/12 18:25	10/13 20:40	赤津川沿いの地域	5,165	13,240
		10/13 11:25	10/15 12:30	藤岡町都賀・赤麻	989	2,774
	計				6,154	16,014
	災害発生情報	10/12 19:50		永野川沿いの地域	9,382	22,922
		10/12 20:00		赤津川（吹上町駐在所付近）ほか13地区	5,165	13,240
		10/12 20:45		巴波川（小平町翁島付近）ほか31地区	7,160	17,716
		10/12 21:10		永野川（大平町榎本大平南第２保育園付近） ほか45地区	9,382	22,922
		10/12 23:55		三杉川（藤岡町願成寺橋付近） 藤岡町都賀	390	1,084
	計				31,479	77,884
佐野市	避難準備・ 高齢者等 避難開始	10/12 11:00	10/16 19:30	市内全域（全20地区）	51,615	118,263
	計				51,615	118,263
	避難勧告	10/12 16:50	10/16 19:30	市内全域（全20地区）	51,615	118,263
		10/21 14:30	11/17 12:00	豊代町の一部	3	7
		10/25 18:30	11/17 12:00	豊代町の一部	10	28
		10/25 18:30	12/24 8:30	豊代町の一部	1	7
	計				51,629	118,305
	避難指示	10/12 19:30	10/16 19:30	佐野 植野 堀米	18,346	41,076
		10/12 19:45	10/16 19:30	葛生	2,605	5,949
		10/12 21:15	10/16 19:30	吾妻	878	2,238
		10/15 11:00	10/23 18:00	水木町の一部	1	2
	計				21,830	49,265

市町名	避難情報	発令日時	解除日時	地区	対象 世帯数	対象 人数
鹿沼市	避難準備・ 高齢者等 避難開始	10/12 14:30	10/16 18:30	全域（全17地区）	36,502	95,812
	計				36,502	95,812
	避難勧告	10/12 16:30	10/12 19:30	西大芦地区	479	1,147
				入粟野		
				上粕尾		
		10/12 17:00	10/12 19:30	西鹿沼町	1,551	3,977
				麻苧町		
				三幸町		
				日吉町		
		10/16 18:30	10/30 14:30	下粕尾の一部	3	11
		10/17 10:00	R2 9/29 10:00	旭が丘の一部	2	3
		10/17 16:00	R2 5/ 1 17:00	上永野の一部	1	2
		10/17 17:20	10/30 14:30	坂田山2丁目の一部	2	9
	計				2,038	5,149
	避難指示	10/12 19:30	10/16 18:30	全域（全17地区）	36,502	36,502
	計				36,502	36,502
	災害発生情報	10/12 21:10		口粟野	839	2,325
		10/12 22:20		粟野	1,967	5,416
				清洲		
	計				2,806	7,741
日光市	避難準備・ 高齢者等 避難開始	10/12 14:00	10/12 15:15	栗山地域	218	444
		10/12 14:40	10/12 15:35	足尾地域	475	824
				中宮祠地区		
				湯元地区		
		10/12 15:35	10/13 8:00	今市地域	2,197	5,028
				藤原地域		
				日光地域（中宮祠地区、湯元地区除く）		
	計				2,890	6,296
	避難勧告	10/12 15:15	10/13 8:00	栗山地域	218	444
		10/12 15:35	10/13 8:00	足尾地域	475	824
				中宮祠地区		
				湯元地区		
		10/12 19:50	10/13 8:00	今市地区	285	718
				大沢地区		
				塩野室地区		
				落合地区		
				小来川地区		
	計				978	1,986

市町名	避難情報	発令日時	解除日時	地区	対象 世帯数	対象 人数
小山市	避難準備・ 高齢者等 避難開始	10/12 16:20	10/12 17:00	中里ほか14地区	3,495	7,975
		10/12 18:41	10/13 16:15	雨ケ谷	3,520	8,089
				横倉新田		
	計				7,015	16,064
	避難勧告	10/12 17:00	10/12 19:30	中里（古家坪）	178	531
				押切（新田）		
		10/12 17:00	10/12 20:50	乙女（川岸）ほか11地区	3,143	6,906
		10/12 17:00	10/12 21:10	上石塚ほか5地区	481	1,568
		10/12 17:00	10/13 16:15	飯塚	227	682
				中河原		
		10/12 20:15	10/13 16:15	下泉	84	233
	計				4,113	9,920
	避難指示	10/12 19:30	10/13 16:15	上泉（堀之内）	107	302
		10/12 19:30	10/14 16:20	中里（古家坪）	178	531
				押切（新田）		
		10/12 20:50	10/13 16:15	乙女（川岸）ほか5地区	853	2,392
		10/12 20:50	10/14 16:20	大字小山（思川西）ほか3地区	2,290	4,514
		10/12 21:10	10/13 1:00	石ノ上ほか2地区	229	710
		10/12 21:10	10/13 16:15	上石塚ほか2地区	252	858
	計				3,909	9,307
	災害発生情報	10/13 1:00	10/13 16:15	石ノ上ほか2地区	229	710
	計				229	710
真岡市	避難準備・ 高齢者等 避難開始	10/12 16:00	10/13 3:00	全域（134区）	29,916	79,109
	計				29,916	79,109
	避難勧告	10/12 19:30	10/13 3:00	三谷	1	5
		10/12 20:50	10/13 3:00	根本	1	1
		10/12 23:15	10/13 3:00	青谷	863	2,514
				根本		
				君島		
				道祖土		
				高田		
				水戸部		
				反町		
				三谷		
		10/12 23:45	10/13 3:00	阿部岡	14	61
				大和田		
	計				879	2,581
	避難指示	10/12 23:45	10/13 3:00	三谷	22	77
	計				22	77

市町名	避難情報	発令日時	解除日時	地区	対象 世帯数	対象 人数
大田原市	避難勧告	10/12 19:03	10/13 3:30	雲岩寺	585	1,611
				川上		
				須賀川		
				須佐木		
				南方		
		10/15 9:40	10/15 18:10	赤瀬	27	80
				北大和久		
	計				612	1,691
	避難指示	10/12 20:00	10/13 2:30	大田原市内全域（12地区）	29,820	73,509
	計				29,820	73,509
	災害発生情報	10/13 4:30	10/15 9:40	赤瀬	27	80
				北大和久		
	計				27	80
矢板市	避難準備・ 高齢者等 避難開始	10/12 16:40		（東泉	147	406
				荒井		
				上町		
				本町		
				富田		
				木幡		
				境林		
				矢板）の内川沿岸地区		
	計				147	406
	避難勧告	10/12 18:15	10/13 7:45	（東泉	147	406
				荒井		
				上町		
				本町		
				富田		
				木幡		
				境林		
				矢板）の内川沿岸地区		
	避難勧告	10/12 18:50	10/13 7:45	市内土砂災害警戒区域	126	357
				全18地区		
	計				273	763

市町名	避難情報	発令日時	解除日時	地区	対象 世帯数	対象 人数
那須塩原市	避難勧告	10/12 16:15	10/13 6:30	塩の湯	39	91
				塩原（上の原地区）		
		10/12 17:01	10/13 6:30	塩沢	61	166
				板室		
		10/12 20:29	10/13 6:30	宇都野	159	387
		10/12 22:47	10/13 6:30	湯宮	299	764
				鴫内		
				百村本田		
				百村新田		
				笹野曽利		
		10/12 23:18	10/13 6:30	金沢（和田山地区）	50	121
	計				558	1,408
さくら市	避難勧告	10/12 19:20	10/13 7:00	内川流域（喜連川）	391	1,108
				荒川流域（早乙女、喜連川、葛城）		
		10/12 19:30	10/13 7:00	土砂災害警戒区域（市内全域）	228	845
	計				391	1,108
	避難指示	10/12 20:55	10/13 7:00	荒川流域（早乙女、喜連川、葛城）	302	868
	計				302	868
	災害発生情報	10/12 23:27		江川（金枝、鹿子畑）	－	－
	計				－	－
那須烏山市	避難準備・高齢者等避難開始	10/12 19:07	10/13 8:19	三箇ほか11地区	1,588	4,910
	計				1,588	4,910
	避難勧告	10/12 19:47	10/13 8:19	三箇ほか11地区	1,588	4,910
		10/12 20:27	10/13 8:19	谷浅見ほか8地区	2,123	6,123
	計				3,711	11,033
	避難指示	10/12 21:11	10/13 8:19	三箇ほか11地区	1,588	4,910
		10/12 22:23	10/13 8:19	大桶ほか9地区	2,403	6,905
	計				3,991	11,815
	災害発生情報	10/12 22:58	10/13 8:19	上川井	83	266
		10/12 23:52	10/13 8:19	藤田	182	513
		10/13 0:39	10/13 8:19	森田	100	282
	計				365	1,061
下野市	避難準備・高齢者等避難開始	10/12 17:27	10/13 18:03	上古山ほか12地区	5,444	14,034
		10/12 17:34	10/13 18:03	成田ほか16地区	809	2,559
	計				6,253	16,593
	避難指示	10/12 19:26	10/13 15:30	成田ほか16地区	809	2,559
		10/12 19:29	10/13 15:30	上古山ほか12地区	5,444	14,034
	計				6,253	16,593

市町名	避難情報	発令日時	解除日時	地区	対象 世帯数	対象 人数
上三川町	避難準備・ 高齢者等 避難開始	10/12 14:06	10/13 13:50	町内全域(26地区)	11,952	31,314
	計				11,952	31,314
	避難指示	10/12 19:37	10/13 13:50	石田ほか6地区	977	2,790
	計				977	2,790
	災害発生情報	10/12 23:23	10/13 13:50	町内全域(26地区)	11,952	31,314
	計				11,952	31,314
益子町	避難準備・ 高齢者等 避難開始	10/12 15:00	10/12 16:00	小貝川浸水想定区域及び土 砂災害警戒区域（16地区）	693	1,629
	計				693	1,629
	避難勧告	10/12 16:00	10/13 10:30	小貝川浸水想定区域及び土 砂災害警戒区域（16地区）	693	1,629
	計				693	1,629
茂木町	避難準備・ 高齢者等 避難開始	10/12 16:38	10/13 6:30	茂木町全域（41地区）	4,522	12,262
	計				4,522	12,262
市貝町	避難準備・ 高齢者等 避難開始	10/12 15:00		古宿下町 杉山 見上 塩田 竹内	42	78
	計				42	78
	避難勧告	10/12 17:15	10/13 8:30	見上 塩田 竹内	32	50
		10/12 22:30	10/13 8:30	古宿下町 杉山	10	28
	計				42	78
	避難指示	10/12 21:05	10/13 13:30	竹内東	4	15
	計				4	15
	災害発生情報	10/13 0:20		竹内東	4	15
	計				4	15
芳賀町	避難勧告	10/12 20:15	10/13 6:15	下高根沢 東水沼 西水沼 西高橋地区の一部	64	－
	計				64	－

市町名	避難情報	発令日時	解除日時	地区	対象 世帯数	対象 人数
壬生町	避難準備・ 高齢者等 避難開始	10/12 16:42	10/13 7:00	上通町	830	2,127
				舟町		
				駅東町		
				東下台		
	計				830	2,127
	避難勧告	10/12 20:00	10/13 7:00	上通町	971	2,446
				舟町		
				県営壬生住宅		
				駅東町		
				東下台		
				下台団地		
		10/12 20:20	10/13 7:00	下馬木（稲葉）	84	264
	計				1,055	2,710
	避難指示	10/12 19:00	10/13 7:00	安塚地区（姿川流域）	17	48
		10/12 21:25	10/13 7:00	福和田	152	401
	計				169	449
野木町	避難準備・ 高齢者等 避難開始	10/12 14:30	10/12 15:35	本新田ほか32地区	4,011	9,636
	計				4,011	9,636
	避難勧告	10/12 15:35	10/12 20:30	本新田ほか32地区	4,011	9,636
	計				4,011	9,636
	避難指示	10/12 20:30	10/13 9:30	本新田ほか32地区	4,011	9,636
	計				4,011	9,636
塩谷町	避難準備・ 高齢者等 避難開始	10/12 15:00	10/13 6:00	町内全域（54地区）	4,039	11,195
	計				4,039	11,195
	避難勧告	10/12 17:55	10/13 6:00	荒川沿い（27地区）	95	263
		10/12 18:25	10/13 6:00	泉川沿い（6地区）	107	296
		10/12 18:30	10/13 6:00	土砂災害警戒区域内（27地区）	355	983
	計				557	1,542
	避難指示	10/12 20:30	10/13 6:00	町内全域（54地区）	4,039	11,195
	計				4,039	11,195
高根沢町	避難準備・ 高齢者等 避難開始	10/12 18:35	10/13 6:00	町内全域（24地区）	12,462	29,613
	計				12,462	29,613
	避難勧告	10/12 19:05	10/13 6:00	町内全域（24地区）	12,462	29,613
	計				12,462	29,613
	避難指示	10/12 19:40	10/13 6:00	宝積寺（鬼怒川堤防内）	5	13
	計				5	13

市町名	避難情報	発令日時	解除日時	地区	対象 世帯数	対象 人数
那須町	避難準備・ 高齢者等 避難開始	10/12 16:00	10/13 6:45	町内全域（204地区）	10,381	24,789
	計				10,381	24,789
	避難勧告	10/12 17:50	10/13 6:45	大字高久乙	253	427
		10/12 19:30	10/13 6:45	黒川及び奈良川河川流域付近	1,098	2,451
		10/12 21:10	10/13 6:45	芦野地区及び伊王野地区	1,555	4,547
	計				2,906	7,425
那珂川町	災害発生情報	10/12 20:17	10/13 5:00	町内全域（28地区）	6,022	16,104
	計				6,022	16,104

３－６　令和元年東日本台風災害時（令和元（２０１９）年）避難所等（自主避難所を除く）の設置状況

市町村	避難所名等		最大避難者数（人）
宇都宮市	指定避難所等	平石地区市民センター	34
		清原地区市民センター	44
		横川東小学校	140
		瑞穂野中学校	105
		城山市区市民センター	66
		国本地区市民センター	84
		豊郷地区市民センター	150
		富屋地区市民センター	44
		篠井地区市民センター	51
		姿川地区市民センター	140
		雀宮地区市民センター	130
		上河内地区市民センター	59
		河内地区市民センター	174
		中央市民活動センター	86
		東市民活動センター	122
		西市民活動センター	20
		南市民活動センター	35
		北市民活動センター	31
		泉が丘中学校	44
		御幸地域コミュニティセンター	2
		青少年活動センター	3
		城東小学校	152
		御幸が原小学校	15
		西小学校	6
		中央小学校	161
		西原小学校	11
		陽北中学校	228
		峰小学校	25
		今泉小学校	18
		宮の原小学校	35
		豊郷中学校	9
		陽東小学校	29
		宝木小学校	22
		桜小学校	17
		富士見小学校	23
		昭和小学校	226
		若松原中学校	59
		陽南小学校	25
		緑が丘小学校	7
		城山中学校	10
		国本中学校	3
		戸祭小学校	20

市町村	避難所名等		最大避難者数（人）
宇都宮市	指定避難所等	雀宮中学校	123
		細谷小学校	30
		篠井小学校	
		清原中学校	100
		富屋小学校	
		陽光小学校	2
		明保小学校	15
		姿川中学校	34
		鬼怒中学校	2
		石井小学校	47
		上河内中央小学校	
		田原中学校	18
		姿川第一小学校	35
		横川西小学校	2
		瑞穂台小学校	1
	指定避難所以外に開設した施設		25
足利市	指定避難所等	生涯学習センター	185
		北中学校	223
		小俣小学校	297
		坂西中学校	253
		葉鹿小学校	119
		北郷小学校	389
		大月小学校	64
		御厨小学校	21
		毛野南小学校	82
		山前小学校	72
		けやき小学校	21
		さいこうふれあいセンター	135
		山辺小学校	45
		南小学校	0
		東山小学校	4
		第三中学校	46
		富田小学校	51
		富田中学校	36
		研修センター	78
		本城一丁目自治会館	18
		田島町自治会館	27
	自主避難所	御厨公民館	41
		山前公民館	19
		毛野公民館	216
		富田公民館	45

市町村	避難所名等		最大避難者数（人）
栃木市	指定避難所等	寺尾中学校	165
		吹上公民館	125
		皆川公民館	45
		西部生きがいセンター	118
		栃木中央小学校	140
		南小学校	89
		栃木東中学校	30
		栃木西中学校	295
		とちぎコミュニティプラザ	107
		吹上小学校	37
		国府北小学校	11
		大平公民館	455
		大平東地区公民館	180
		大平南小学校	12
		栃木翔南高校	11
		藤岡保健福祉センター	68
		藤岡第二中学校	130
		藤岡公民館	50
		都賀公民館	90
		真名子夢ホール	72
		西方総合文化体育館	108
		岩舟健康福祉センター	125
	自主避難所	寺尾公民館	10
		吹上公民館	7
		皆川公民館	2
		西部生きがいセンター	64
		大平公民館	27
		藤岡保健福祉センター	6
		都賀公民館	4
		真名子夢ホール	7
		西方総合文化体育館	6
		岩舟健康福祉センター	10
佐野市	指定避難所等	佐野小学校	30
		天明小学校	121
		西中学校	300
		佐野地区公民館	274
		佐野駅前交流プラザ	60
		植野小学校	192
		南中学校	224
		旧船津川小学校	30
		植野地区公民館	194
		界小学校	94
		界地区公民館	25

市町村	避難所名等		最大避難者数（人）
佐野市	指定避難所等	犬伏小学校	61
		犬伏東小学校	78
		北中学校	85
		犬伏地区公民館	79
		城北小学校	350
		城北地区公民館	32
		佐野武道館	70
		旗川小学校	100
		旗川地区公民館	155
		吾妻小学校	389
		吾妻地区公民館	89
		赤見小学校	33
		石塚小学校	57
		出流原小学校	23
		赤見中学校	6
		赤見地区公民館	60
		田沼小学校	48
		田沼東中学校	112
		田沼中央公民館	212
		田沼地区公民館	
		吉水小学校	46
		新吉水地区コミュニティセンター	8
		多田小学校	64
		栃本小学校	4
		栃本地区コミュニティセンター	21
		戸奈良小学校	20
		三好小学校	56
		田沼西中学校	14
		三好生活改善センター	10
		旧野上小学校	47
		野上基幹集落センター	49
		山形小学校	8
		新合総合センター	32
		飛駒小学校	49
		飛駒基幹集落センター	37
		葛生南小学校	106
		葛生小学校	80
		葛生中学校	113
		会沢地区コミュニティセンター	52
		くずう保育園	18
		葛生あくと福祉センター	43
		常盤中学校	140
		常盤地区公民館	47
		氷室地区公民館	96
		茂呂山老人福祉センター	130

市町村	避難所名等		最大避難者数（人）
鹿沼市	指定避難所等	板荷コミュニティセンター	36
		西大芦コミュニティセンター	28
		加蘇コミュニティセンター	62
		北犬飼コミュニティセンター	17
		南摩コミュニティセンター	35
		南押原コミュニティセンター	30
		東大芦コミュニティセンター	26
		菊沢コミュニティセンター	250
		北押原コミュニティセンター	56
		東部台コミュニティセンター	91
		粟野コミュニティセンター	130
		粕尾コミュニティセンター	43
		永野コミュニティセンター	45
		清洲コミュニティセンター	2
		中央小学校	80
		情報センター	57
		菊沢西小	63
		東中学校	29
		西中学校	10
		鹿沼商工高校	41
		粟野中学校	10
		菊沢東小学校	15
		津田小学校	
		北押原小学校	11
		みどりが丘小学校	11
		さつきが丘小学校	
		北小学校	
		石川小学校	3
		永野小学校	11
		加園小学校	93
		板荷小学校	29
		清洲第二小学校	100
		鹿沼高校	11
		西小学校	5
		鹿沼南高校	1
		南摩中学校	
		南押原小学校	6
		粟野小学校	24
	指定避難所以外に開設した施設		94

市町村	避難所名等		最大避難者数（人）
日光市	避難場所	今市小	
		今市第二小	5
		今市第三小	5
		南原小	6
		落合東小	6
		落合西小	2
		大桑小	
		轟　小	
		小百小	5
		大沢小	
		大室小	7
		猪倉小	
		小林小	
		今市中	4
		東原中	
		落合中	103
		豊岡中(豊岡地区センター)	46
		大沢中	3
		小林中	
		今市保健福祉センター	14
		南原地区コミュニティセンター	
		丸山公園(グリーンスポーツハウス)	
		今市運動公園体育センター	1
		今市高等学校	
		今市工業高等学校	
		落合地区センター（落合公民館）	1
		落合運動公園	
		大沢地区センター(大沢公民館)	14
		日光街道ニコニコ本陣	
		赤間々会館	
		今市図書館	
		朝日町コミュニティセンター	
		材木町公民館	
		原町公民館	
		緑町自治公民館	
		吉沢公民館	
		室瀬公民館	
		星が丘コミュニティ	
		轟公民館	
		豊田公民館	1
		倉ケ崎公民館	4
		佐下部公民館	
		大沢町公民館	

市町村	避難所名等		最大避難者数（人）
日光市	避難場所	水無集落センター	
		荊沢公民館	
		芝山町公民館	
		根室公民館	
		下猪倉公民館	
		猪倉新町公民館	
		平成町公民館	2
		森友若杉町公民館	
		山口二丁目公民館	2
		芝河原公民館	
		内野萱場公民館	
		和田公民館	
		矢野口公民館	
		沢又公民館	
		嘉多蔵公民館	
		沓掛公民館	6
		小林1区公民館	
		小林2区公民館	
		小林3区公民館	2
		小林4区自治公民館	
		栃木県立日光自然博物館	8
		とちぎ日光材細尾モデルセンター	8
		清滝小	
		女性サポートセンター	14
		安良沢小	
		日光明峰高等学校	6
		日光中	
		日光福祉保健センター	15
		所野小	2
		所野コミュニティセンター	3
		所野保育園	
		日光霧降スケートセンター	
		木彫りの里工芸センター	
		日光庁舎(2階　日光公民館)	53
		日光体育館	1
		野口小	
		小来川小中	43
		小来川保育園	3
		霧降自治会館	
		鬼怒川小	3
		藤原中	8
		下原小	3
		下原児童館	

市町村	避難所名等		最大避難者数（人）
日光市	避難場所	上三依自治公民館	
		藤原地区集会所	8
		鶏頂地区活性化センター	
		きぬ川国際ホテル	3
		小原地区多目的集会所	8
		川治たんぽぽ広場	3
		すかいの郷こもれび	
		すかい交流ホームあおぞら	12
		特別養護老人ホームきぬ川苑	7
		一柳閣本館	26
		足尾中	25
		足尾小	17
		足尾市民センター	50
		皇海荘　しらかば苑	56
		遠下林業活動促進センター	3
		掛水集会所	
		原集会所	
		赤倉集会所	3
		唐風呂集会所	
		南橋集会所	
		餅が瀬集会所	
		すかい寮	11
		向原集会所	
		川俣集会所	3
		野門集会所	
		上栗山集会所	3
		土呂部集会所	
		黒部集会所	13
		旧栗山中（体育館）	
		日向集会所	
		西川集会所	5
		湯西川下地区集会所	
		湯西川上集会所	
		体験農業交流センター	
	自主避難所	中央公民館	21
		塩野室地区センター	4
		藤原公民館	18
		栗山公民館	17
		小倉自治公民館	24
		ふじの郷	
		農山村生活体験の家	3
		三依保育園	18
		祝い宿寿庵（川治のホテル）	10
		日光総合会館	1

市町村	避難所名等		最大避難者数（人）
小山市	指定避難所等	小山第二小学校	87
		若木小学校	260
		間々田小学校	124
		寒川小学校	139
		羽川小学校	50
		間々田中学校	206
		豊田中学校	120
		美田中学校	314
		小山第三小学校	52
		豊田南小学校	94
		萱橋小学校	124
		大谷東小学校	22
		小山城南小学校	33
		旭小学校	19
		小山城北小学校	34
		大谷南小学校	50
		大谷北小学校	4
		小山第三中学校	53
		小山城南中学校	19
	指定避難所以外に開設した施設（中里集会所）		8
	自主避難所	小山第二小学校	87
		若木小学校	260
		間々田小学校	124
		寒川小学校	139
		羽川小学校	50
		間々田中学校	206
		豊田中学校	120
		美田中学校	314
		小山第三小学校	52
		豊田南小学校	94
		萱橋小学校	124
		小山東出張所	
		小山城南出張所	
		大谷出張所	
		間々田出張所	
		生井出張所	
		寒川出張所	
		豊田出張所	
		中出張所	
		穂積出張所	
		桑出張所	
		絹出張所	

市町村	避難所名等		最大避難者数（人）
真岡市 ※最大避難者数については、10/13 0:30時点の人数である。	指定避難所等	真岡小学校	88
		二宮コミュニティセンター	156
		公民館山前分館	8
		真岡中学校	16
		公民館真岡西分館	4
		山前小学校	26
		公民館中村分館	33
		大内東小学校	22
		長沼小学校	15
		大内西小学校	
		山前中学校	3
大田原市	指定避難所等	大田原体育館武道館	70
		大田原西地区公民館	15
		金田北地区公民館	73
		金田南地区公民館	8
		親園農村環境改善センター	56
		野崎研修センター	9
		佐久山地区公民館	3
		湯津上農村環境改善センター	23
		黒羽・川西地区公民館	111
		両郷地区コミュニティセンター	75
		旧須佐木小学校	28
		旧佐久山中学校	37
		黒羽体育館	
		片田集会所	
		川西小学校	
		大豆田公民館	4
		下町2区公民館	5
	自主避難所	数か所（自治公民館等）	
矢板市	指定避難所等	矢板小学校	139
		泉中学校	114
		片岡中学校	47
		矢板市武道館	32
	自主避難所	大槻公民館	8
		乙畑公民館	17
		土屋公民館	3
		境林公民館	16

市町村	避難所名等		最大避難者数（人）
那須塩原市	指定避難所等	塩原公民館	10
		高林公民館	30
		旧金沢小学校	3
	自主避難所	いきいきふれあいセンター	30
		高林公民館	3
		健康長寿センター	66
		ハロープラザ	16
		塩原公民館	
		厚崎公民館	12
さくら市	指定避難所等	氏家公民館(2F)	109
		喜連川小学校体育館	230
		喜連川保健センター	143
		金鹿体育館	5
		葛城公民館	11
		早乙女公民館	58
		南小学校体育館	22
		押上小学校体育館	6
		氏家中学校体育館	5
	自主避難所	フィオーレ公民館	
		下河戸北の内公民館	
		上河戸公民館	2
		蒲須坂公民館	1
那須烏山市	指定避難所等	烏山公民館	90
		日野町自治会館	3
		旧向田小学校	71
		烏山南公民館	8
		谷浅見公民館	13
		興野集会所	6
		宮原公民館	26
		旧境保育園	27
		境公民館	27
		大木須集会所	3
		保健福祉センター	57
		輪之内公民館	2
		藤田公民館	11
		三箇公民館	25
		下川井上公民館	1
		上川井公民館	5

市町村	避難所名等		最大避難者数（人）
下野市	指定避難所等	南河内公民館	240
		スポーツ交流館	26
		旧国分寺西小学校	56
		石橋体育センター	77
		吉田東小学校	1
		南河内中学校	40
		ゆうゆう館	2
		ふれあい館	200
	自主避難所	南河内公民館	240
		スポーツ交流館	26
		旧国分寺西小学校	56
上三川町	指定避難所等	上三川町役場	41
		坂上小学校	87
		北小学校	213
		明治小学校	208
		いきいきプラザ	61
益子町	指定避難所等	あぐり館	64
		益子町総合体育館	87
		農村環境改善センター	13
	自主避難所	益子町総合体育館（後に格上げ）	34
茂木町	指定避難所等	防災館（道の駅もてぎ）	24
		町民センター	21
		町民体育館	45
		逆川小学校	29
		中川小学校	32
		須藤小学校	14
市貝町	指定避難所等	市貝町役場	61
		きら里館	3
		ふれあい館	4
		旧小貝中央小学校	5
		竹内西公民館	9
	自主避難所	市貝町役場（後に格上げ）	61
		きら里館（後に格上げ）	3
		ふれあい館（後に格上げ）	4
芳賀町	自主避難所	芳賀町民会館	77
壬生町	指定避難所等	嘉陽が丘ふれあい広場	114
		壬生小学校	139
		総合運動場	7
		羽生田小	5
	自主避難所	壬生中央公民館	456
		稲葉地区公民館	58
		南犬飼地区公民館	77
		生涯学習館	16

市町村	避難所名等		最大避難者数（人）
野木町	指定避難所等	町公民館・体育センター	569
		野木中学校	343
		野木第二中学校	517
		友沼小学校	194
		野木小学校	246
		佐川野小学校	17
		南赤塚小学校	97
	自主避難所	野木町公民館	20
塩谷町	指定避難所等	玉生小学校東側野いちご館	15
		大宮コミュニティセンター	36
		生涯学習センター	84
		玉生小学校体育館	32
		大宮小学校体育館	28
		船生小学校	3
		旧船生西小学校	7
		旧大久保小学校	4
		はーとらんど	
		社会福祉法人　同愛会　障害者支援施設　ライキ園	2
		社会福祉法人　あすなろ会　特別養護老人ホーム　せせらぎ	6
		社会福祉法人　同愛会　特別養護老人ホーム　星の郷	2
	自主避難所	玉生小学校東側野いちご館	15
		はーとらんど	
		大宮コミュニティセンター	36
		生涯学習センター	84
高根沢町	自主避難所	改善センター	42
		上高根沢小学校	4
		東小学校	13
		阿久津小学校	34
		フローラりんくる	1
那須町	指定避難所等	那須町文化センター	109
		高原公民館	59
		芦野基幹集落センター	120
		伊王野基幹集落センター	76
		東陽小学校	42
		旧伊王野小学校	22
	自主避難所	音羽町集会所	6
		夕狩公民館	25
		梓公民館	35
		蓑沢公民館	30
那珂川町	自主避難所	馬頭総合福祉センター→那珂川町役場議場	49
		小川総合福祉センター	29
		馬頭中学校体育館	54
		小川体育館	108
		小川小学校体育館	50

４－１　被災者生活再建支援法に基づく被災者生活再建支援制度

◆平成23(2011)年3月東日本大震災

令和２(2020)年３月31日現在

年度	支援金別	支給区分	件数/金額	宇都宮市	足利市	佐野市	鹿沼市	日光市	真岡市	大田原市	矢板市	那須塩原市	さくら市	那須烏山市	益子町	茂木町	市貝町	芳賀町	高根沢町	那須町	那珂川町	合計
H23	基礎支援金	全壊	件数	7	1	1	0	0	11	4	48	12	2	55	14	0	16	14	6	43	6	240
			金額(千円)	7,000	1,000	1,000	0	0	10,000	3,250	45,750	11,500	1,750	53,500	13,750	0	15,250	13,250	5,250	40,250	6,000	228,500
		大規模半壊	件数	19	1	0	1	0	1	4	10	4	1	11	7	0	8	1	37	19	7	131
			金額(千円)	8,750	500	0	500	0	500	2,000	4,625	2,000	500	5,250	3,500	0	3,875	500	18,250	8,875	3,375	63,000
		半壊解体	件数	65	7	0	5	3	19	15	19	5	5	26	30	4	17	20	112	13	3	368
			金額(千円)	63,000	6,500	0	5,000	3,000	18,500	14,500	18,250	4,750	5,000	25,250	28,000	3,750	14,500	20,000	107,625	13,000	3,000	353,625
		敷地被害解体	件数	0	0	0	0	0	0	0	2	0	0	0	0	0	1	2	0	0	0	5
			金額(千円)	0	0	0	0	0	0	0	2,000	0	0	0	0	0	1,000	2,000	0	0	0	5,000
	加算支援金	建設・購入	件数	49	4	1	5	3	18	12	30	9	3	37	23	4	22	25	93	23	5	366
			金額(千円)	96,500	8,000	2,000	9,500	6,000	35,000	23,500	59,000	17,500	5,500	72,500	45,000	7,500	42,500	49,500	182,000	44,500	10,000	716,000
		補修	件数	10	1	0	1	0	3	2	18	5	1	18	7	0	4	3	20	22	5	120
			金額(千円)	9,750	1,000	0	1,000	0	3,000	2,000	17,500	5,000	1,000	17,750	7,000	0	4,000	3,000	19,750	20,500	4,750	117,000
		賃貸住宅	件数	8	3	0	1	0	2	2	4	0	0	5	1	0	4	0	7	5	0	42
			金額(千円)	3,500	1,250	0	500	0	750	875	1,875	0	0	2,250	500	0	1,875	0	3,125	2,375	0	18,875
H24	基礎支援金	全壊	件数	0	0	0	0	0	1	1	0	0	0	0	0	0	0	2	0	0	0	4
			金額(千円)	0	0	0	0	0	1,000	1,000	0	0	0	0	0	0	0	2,000	0	0	0	4,000
		大規模半壊	件数	0	0	0	1	0	0	1	0	2	0	0	4	0	1	0	3	0	0	12
			金額(千円)	0	0	0	500	0	0	500	0	1,000	0	0	1,875	0	500	0	1,500	0	0	5,875
		半壊解体	件数	17	1	0	0	3	8	8	7	2	1	13	5	1	3	8	29	2	0	108
			金額(千円)	14,875	1,000	0	0	3,000	7,750	7,750	6,750	2,000	1,000	12,750	5,000	1,000	2,250	7,750	25,875	1,000	0	99,750
	加算支援金	建設・購入	件数	17	1	0	0	3	13	5	5	2	2	23	13	1	1	12	25	9	1	133
			金額(千円)	32,500	2,000	0	0	6,000	25,000	10,000	10,000	4,000	4,000	45,000	25,500	2,000	2,000	23,000	48,000	17,500	2,000	258,500
		補修	件数	0	0	0	1	0	0	1	5	5	1	4	1	0	3	0	6	0	2	29
			金額(千円)	0	0	0	1,000	0	0	1,000	4,750	4,750	1,000	3,750	1,000	0	3,000	0	6,000	0	2,000	28,250
		賃貸住宅	件数	3	0	0	0	0	0	1	0	0	0	1	1	0	0	0	2	0	0	8
			金額(千円)	1,375	0	0	0	0	0	375	0	0	0	375	375	0	0	0	1,000	0	0	3,500
H25	基礎支援金	大規模半壊	件数	0	0	0	0	0	0	0	0	0	0	0	1	0	0	1	1	0	0	3
			金額(千円)	0	0	0	0	0	0	0	0	0	0	0	500	0	0	500	375	0	0	1,375
		半壊解体	件数	1	0	0	0	0	0	2	0	0	0	1	0	2	3	5	4	0	0	18
			金額(千円)	750	0	0	0	0	0	1,750	0	0	0	1,000	0	2,000	2,375	5,000	3,750	0	0	16,625
	加算支援金	建設・購入	件数	2	0	0	0	0	1	4	0	0	1	4	2	2	5	6	7	0	0	34
			金額(千円)	3,500	0	0	0	0	2,000	7,000	0	0	2,000	7,500	4,000	4,000	9,500	12,000	12,625	0	0	64,125
		補修	件数	1	0	0	0	0	0	1	1	0	0	1	0	0	1	1	2	0	2	10
			金額(千円)	750	0	0	0	0	0	1,000	1,000	0	0	1,000	0	0	1,000	1,000	2,000	0	2,000	9,750
		賃貸住宅	件数	2	0	0	0	0	0	0	0	0	0	3	0	0	0	0	0	0	0	5
			金額(千円)	1,000	0	0	0	0	0	0	0	0	0	1,500	0	0	0	0	0	0	0	2,500

年度	支援金別	支給区分	件数/金額	宇都宮市	足利市	佐野市	鹿沼市	日光市	真岡市	大田原市	矢板市	那須塩原市	さくら市	那須烏山市	益子町	茂木町	市貝町	芳賀町	高根沢町	那須町	那珂川町	合計
H26	基礎支援金	半壊解体	件数	0	0	0	0	0	2	0	0	0	0	0	0	0	0	0	1	0	0	3
			金額(千円)	0	0	0	0	0	2,000	0	0	0	0	0	0	0	0	0	1,000	0	0	3,000
		敷地被害解体	件数	0	0	0	0	0	0	0	1	0	0	0	0	0	0	0	0	0	0	1
			金額(千円)	0	0	0	0	0	0	0	1,000	0	0	0	0	0	0	0	0	0	0	1,000
	加算支援金	建設・購入	件数	0	0	0	0	0	2	0	1	0	0	2	0	0	0	0	2	2	0	9
			金額(千円)	0	0	0	0	0	3,500	0	2,000	0	0	4,000	0	0	0	0	3,500	3,500	0	16,500
		補修	件数	1	0	0	0	0	0	0	0	0	0	1	0	0	0	0	2	0	0	4
			金額(千円)	750	0	0	0	0	0	0	0	0	0	1,000	0	0	0	0	1,750	0	0	3,500
H27	基礎支援金	半壊解体	件数	2	0	0	0	0	0	0	0	0	0	0	0	0	1	0	1	0	0	4
			金額(千円)	1,500	0	0	0	0	0	0	0	0	0	0	0	0	1,000	0	750	0	0	3,250
	加算支援金	建設・購入	件数	4	0	0	0	0	0	0	0	0	0	0	0	0	1	0	1	0	0	6
			金額(千円)	6,125	0	0	0	0	0	0	0	0	0	0	0	0	2,000	0	1,500	0	0	9,625
		補修	件数	0	0	0	0	0	0	0	0	0	0	1	0	0	0	0	0	0	0	1
			金額(千円)	0	0	0	0	0	0	0	0	0	0	1,000	0	0	0	0	0	0	0	1,000
		賃貸住宅	件数	1	0	0	0	0	0	0	0	0	0	0	0	0	0	0	0	0	0	1
			金額(千円)	375	0	0	0	0	0	0	0	0	0	0	0	0	0	0	0	0	0	375
H28	基礎支援金	半壊解体	件数	0	0	0	0	0	0	0	0	0	0	0	0	0	0	0	2	0	0	2
			金額(千円)	0	0	0	0	0	0	0	0	0	0	0	0	0	0	0	1,750	0	0	1,750
	加算支援金	建設・購入	件数	1	0	0	0	0	0	0	0	0	0	0	0	0	0	0	2	0	0	3
			金額(千円)	2,000	0	0	0	0	0	0	0	0	0	0	0	0	0	0	3,000	0	0	5,000
H29	加算支援金	建設・購入	件数	0	0	0	0	0	0	0	0	0	0	0	0	0	0	0	3	0	0	3
			金額(千円)	0	0	0	0	0	0	0	0	0	0	0	0	0	0	0	6,000	0	0	6,000
		賃貸住宅	件数	0	0	0	0	0	0	0	0	0	0	0	0	0	0	0	1	0	0	1
			金額(千円)	0	0	0	0	0	0	0	0	0	0	0	0	0	0	0	500	0	0	500
合計	基礎支援金	全壊	件数	7	1	1	0	0	12	5	48	12	2	55	14	0	16	16	6	43	6	244
			金額(千円)	7,000	1,000	1,000	0	0	11,000	4,250	45,750	11,500	1,750	53,500	13,750	0	15,250	15,250	5,250	40,250	6,000	232,500
		大規模半壊	件数	19	1	0	2	0	1	5	10	6	1	11	12	0	9	2	41	19	7	146
			金額(千円)	8,750	500	0	1,000	0	500	2,500	4,625	3,000	500	5,250	5,875	0	4,375	1,000	20,125	8,875	3,375	70,250
		半壊解体	件数	85	8	0	5	6	29	25	26	7	6	40	35	7	24	33	147	15	3	501
			金額(千円)	80,125	7,500	0	5,000	6,000	28,250	24,000	25,000	6,750	6,000	39,000	33,000	6,750	20,125	32,750	139,000	14,000	3,000	476,250
		敷地被害解体	件数	0	0	0	0	0	0	0	3	0	0	0	0	0	1	2	0	0	0	6
			金額(千円)	0	0	0	0	0	0	0	3,000	0	0	0	0	0	1,000	2,000	0	0	0	6,000
	加算支援金	建設・購入	件数	72	5	1	5	6	34	21	36	11	6	66	38	7	29	43	131	34	6	548
			金額(千円)	138,625	10,000	2,000	9,500	12,000	65,500	40,500	71,000	21,500	11,500	129,000	74,500	13,500	56,000	84,500	253,625	65,500	12,000	1,064,750
		補修	件数	12	1	0	2	0	3	4	24	10	2	25	8	0	8	4	30	22	9	164
			金額(千円)	11,250	1,000	0	2,000	0	3,000	4,000	23,250	9,750	2,000	24,500	8,000	0	8,000	4,000	29,500	20,500	8,750	159,500
		賃貸住宅	件数	14	3	0	1	0	2	3	4	0	0	9	2	0	4	0	10	5	0	56
			金額(千円)	6,250	1,250	0	500	0	750	1,250	1,875	0	0	4,125	875	0	1,875	0	4,625	2,375	0	25,250

※ 支給件数及び支給額には、既受給者の支給区分変更により、差額を支給したものを含む。（例：大規模半壊で基礎支援金50万円を受給したが、その後解体して差額分の50万円を受給したもの等） ※H30は支援実績なし

◆平成27(2015)年9月関東・東北豪雨

令和2(2020)年3月31日現在

年度	支援金別	支給区分	件数/金額	栃木市	鹿沼市	日光市	小山市	合計
H27	基礎支援金	全壊	件数	2	6	9	1	18
			金額(千円)	1,750	5,750	8,250	1,000	16,750
		大規模半壊	件数	8	1	2	72	83
			金額(千円)	3,875	500	875	32,875	38,125
		半壊解体	件数	3	2	0	7	12
			金額(千円)	2,500	1,750	0	5,250	9,500
	加算支援金	建設・購入	件数	3	3	0	4	10
			金額(千円)	6,000	5,500	0	8,000	19,500
		補修	件数	6	0	1	40	47
			金額(千円)	5,750	0	1,000	37,250	44,000
		賃貸住宅	件数	0	1	0	4	5
			金額(千円)	0	500	0	1,750	2,250
H28	基礎支援金	全壊	件数	0	2	0	0	2
			金額(千円)	0	1,750	0	0	1,750
		大規模半壊	件数	0	2	1	8	11
			金額(千円)	0	875	500	3,500	4,875
		半壊解体	件数	2	0	4	14	20
			金額(千円)	1,250	0	3,250	11,625	16,125
		敷地被害解体	件数	0	2	0	0	2
			金額(千円)	0	2,000	0	0	2,000
	加算支援金	建設・購入	件数	0	5	1	12	18
			金額(千円)	0	9,000	2,000	23,000	34,000
		補修	件数	1	0	2	17	20
			金額(千円)	1,000	0	2,000	15,250	18,250
		賃貸住宅	件数	0	1	1	2	4
			金額(千円)	0	375	500	750	1,625
H29	基礎支援金	全壊	件数	0	0	0	0	0
			金額(千円)	0	0	0	0	0
		大規模半壊	件数	0	0	0	0	0
			金額(千円)	0	0	0	0	0
		半壊解体	件数	8	0	1	1	10
			金額(千円)	8,000	0	1,000	750	9,750
		敷地被害解体	件数	0	0	0	0	0
			金額(千円)	0	0	0	0	0
	加算支援金	建設・購入	件数	1	2	1	1	5
			金額(千円)	2,000	4,000	2,000	2,000	10,000
		補修	件数	1	0	0	0	1
			金額(千円)	1,000	0	0	0	1,000
		賃貸住宅	件数	4	0	0	0	4
			金額(千円)	2,000	0	0	0	2,000
H30	基礎支援金	全壊	件数	0	0	0	0	0
			金額(千円)	0	0	0	0	0
		大規模半壊	件数	0	0	1	0	1
			金額(千円)	0	0	125	0	125
		半壊解体	件数	1	0	0	0	1
			金額(千円)	1,000	0	0	0	1,000
		敷地被害解体	件数	0	0	0	0	0
			金額(千円)	0	0	0	0	0
	加算支援金	建設・購入	件数	1	0	0	0	1
			金額(千円)	2,000	0	0	0	2,000
		補修	件数	0	0	2	1	3
			金額(千円)	0	0	1,750	1,000	2,750
		賃貸住宅	件数	1	0	1	1	3
			金額(千円)	500	0	375	500	1,375
合計	基礎支援金	全壊	件数	2	8	9	1	20
			金額(千円)	1,750	7,500	8,250	1,000	18,500
		大規模半壊	件数	8	3	4	80	95
			金額(千円)	3,875	1,375	1,500	36,375	43,125
		半壊解体	件数	14	2	5	22	43
			金額(千円)	12,750	1,750	4,250	17,625	36,375
		敷地被害解体	件数	0	2	0	0	2
			金額(千円)	0	2,000	0	0	2,000
	加算支援金	建設・購入	件数	5	10	2	17	34
			金額(千円)	10,000	18,500	4,000	33,000	65,500
		補修	件数	8	0	5	58	71
			金額(千円)	7,750	0	4,750	53,500	66,000
		賃貸住宅	件数	5	2	2	7	16
			金額(千円)	2,500	875	875	3,000	7,250

◆令和元(2019)年台風第19号

令和5(2023)年3月31日現在

年度	支援金別	申請区分	件数/金額	宇都宮市	足利市	栃木市	佐野市	鹿沼市	小山市	那須烏山市	茂木町	小計
R1	基礎支援金	全壊	件数	1	0	7	5	7	0	38	7	65
			金額(千円)	1,000	0	6,500	4,500	6,000	0	36,250	6,500	60,750
		大規模半壊	件数	0	44	70	53	2	10	46	10	235
			金額(千円)	0	20,500	33,625	24,875	875	4,375	21,500	4,875	110,625
		解体	件数	10	8	47	23	7	0	2	0	97
			金額(千円)	9,250	7,250	42,250	19,000	6,750	0	1,750	0	86,250
		敷地被害解体	件数	0	0	0	0	0	0	0	0	0
			金額(千円)	0	0	0	0	0	0	0	0	0
		長期避難	件数	2	0	0	0	0	0	0	0	2
			金額(千円)	1,750	0	0	0	0	0	0	0	1,750
		計	件数	13	52	124	81	16	10	86	17	399
			金額(千円)	12,000	27,750	82,375	48,375	13,625	4,375	59,500	11,375	259,375
	加算支援金	建設・購入	件数	1	4	12	9	2	0	2	0	30
			金額(千円)	2,000	7,500	24,000	17,500	4,000	0	4,000	0	59,000
		補修	件数	0	29	45	29	2	9	49	12	175
			金額(千円)	0	28,000	43,750	28,000	2,000	8,000	47,000	11,500	168,250
		賃貸住宅	件数	4	9	16	7	0	0	3	0	39
			金額(千円)	1,875	3,750	7,375	2,750	0	0	1,500	0	17,250
		計	件数	5	42	73	45	4	9	54	12	244
			金額(千円)	3,875	39,250	75,125	48,250	6,000	8,000	52,500	11,500	244,500
R2	基礎支援金	全壊	件数	0	0	3	0	0	0	0	1	4
			金額	0	0	2,750	0	0	0	0	750	3,500
		大規模半壊	件数	0	13	15	2	0	1	1	0	32
			金額	0	5,375	7,125	875	0	500	500	0	14,375
		解体	件数	25	11	139	61	5	0	3	0	244
			金額	22,250	9,500	124,625	53,375	4,500	0	1,750	0	216,000
		敷地被害解体	件数	0	0	0	0	0	0	0	0	0
			金額	0	0	0	0	0	0	0	0	0
		長期避難	件数	2	0	0	0	2	0	0	0	4
			金額	1,750	0	0	0	1,750	0	0	0	3,500
		計	件数	27	24	157	63	7	1	4	1	284
			金額	24,000	14,875	134,500	54,250	6,250	500	2,250	750	237,375
	加算支援金	建設・購入	件数	6	3	50	20	5	0	7	1	92
			金額	11,500	6,000	97,500	39,500	9,500	0	13,000	1,000	178,000
		補修	件数	2	3	28	4	0	2	2	2	43
			金額	2,000	2,750	26,000	3,750	0	1,750	2,000	1,750	40,000
		賃貸住宅	件数	10	11	29	15	0	0	0	0	65
			金額	4,125	4,500	12,750	6,625	0	0	0	0	28,000
		計	件数	18	17	107	39	5	2	9	3	200
			金額	17,625	13,250	136,250	49,875	9,500	1,750	15,000	2,750	246,000
R3	基礎支援金	全壊	件数	0	0	1	1	0	0	0	0	2
			金額	0	0	750	750	0	0	0	0	1,500
		大規模半壊	件数	0	0	6	0	0	0	0	0	6
			金額	0	0	2,875	0	0	0	0	0	2,875
		解体	件数	2	3	9	12	2	0	0	0	28
			金額	2,000	3,000	8,500	9,375	1,750	0	0	0	24,625
		敷地被害解体	件数	0	0	0	0	0	0	0	0	0
			金額	0	0	0	0	0	0	0	0	0
		長期避難	件数	0	0	0	0	0	0	0	0	0
			金額	0	0	0	0	0	0	0	0	0
		計	件数	2	3	16	13	2	0	0	0	36
			金額	2,000	3,000	12,125	10,125	1,750	0	0	0	29,000
	加算支援金	建設・購入	件数	4	3	8	7	2	0	2	0	26
			金額	7,000	6,000	14,500	12,500	4,000	0	4,000	0	48,000
		補修	件数	0	1	3	4	0	0	1	0	9
			金額	0	1,000	2,750	3,750	0	0	1,000	0	8,500
		賃貸住宅	件数	2	0	11	5	0	0	1	0	19
			金額	875	0	4,625	2,000	0	0	500	0	8,000
		計	件数	6	4	22	16	2	0	4	0	54
			金額	7,875	7,000	21,875	18,250	4,000	0	5,500	0	64,500

年度	支援金別	申請区分	件数/金額	宇都宮市	足利市	栃木市	佐野市	鹿沼市	小山市	那須烏山市	茂木町	小計
R4	基礎支援金	全壊	件数	0	0	0	0	0	0	0	0	0
			金額	0	0	0	0	0	0	0	0	0
		大規模半壊	件数	0	0	0	0	0	0	0	0	0
			金額	0	0	0	0	0	0	0	0	0
		解体	件数	0	0	0	0	0	0	0	0	0
			金額	0	0	0	0	0	0	0	0	0
		敷地被害解体	件数	0	0	0	0	0	0	0	0	0
			金額	0	0	0	0	0	0	0	0	0
		長期避難	件数	0	0	0	0	0	0	0	0	0
			金額	0	0	0	0	0	0	0	0	0
		計	件数	0	0	0	0	0	0	0	0	0
			金額	0	0	0	0	0	0	0	0	0
	加算支援金	建設・購入	件数	3	2	10	4	0	0	0	0	19
			金額	6,000	4,000	17,125	6,625	0	0	0	0	33,750
		補修	件数	1	1	3	0	0	0	0	0	5
			金額	1,000	750	3,000	0	0	0	0	0	4,750
		賃貸住宅	件数	0	2	4	3	0	0	0	0	9
			金額	0	875	1,875	1,375	0	0	0	0	4,125
		計	件数	4	5	17	7	0	0	0	0	33
			金額	7,000	5,625	22,000	8,000	0	0	0	0	42,625
合計	基礎支援金	全壊	件数	1	0	11	6	7	0	38	8	71
			金額	1,000	0	10,000	5,250	6,000	0	36,250	7,250	65,750
		大規模半壊	件数	0	57	91	55	2	11	47	10	273
			金額	0	25,875	43,625	25,750	875	4,875	22,000	4,875	127,875
		解体	件数	37	22	195	96	14	0	5	0	369
			金額	33,500	19,750	175,375	81,750	13,000	0	3,500	0	326,875
		敷地被害解体	件数	0	0	0	0	0	0	0	0	0
			金額	0	0	0	0	0	0	0	0	0
		長期避難	件数	4	0	0	0	2	0	0	0	6
			金額	3,500	0	0	0	1,750	0	0	0	5,250
		計	件数	42	79	297	157	25	11	90	18	719
			金額	38,000	45,625	229,000	112,750	21,625	4,875	61,750	12,125	525,750
	加算支援金	建設・購入	件数	14	12	80	40	9	0	11	1	167
			金額	26,500	23,500	153,125	76,125	17,500	0	21,000	1,000	318,750
		補修	件数	3	34	79	37	2	11	52	14	232
			金額	3,000	32,500	75,500	35,500	2,000	9,750	50,000	13,250	221,500
		賃貸住宅	件数	16	22	60	30	0	0	4	0	132
			金額	6,875	9,125	26,625	12,750	0	0	2,000	0	57,375
		計	件数	33	68	219	107	11	11	67	15	531
			金額	36,375	65,125	255,250	124,375	19,500	9,750	73,000	14,250	597,625

４－２　栃木県被災者生活再建支援制度

◆平成29(2017)年度支給実績

災害名	支援金別	支給区分	件数/金額	宇都宮市	那須塩原市	合計
平成27年9月関東東北豪雨	加算支援金	建設・購入	件数	1	1	2
			金額(千円)	2,000	2,000	4,000
		大規模半壊	件数	0	0	0
			金額(千円)	0	0	0
		半壊解体	件数	0	0	0
			金額(千円)	0	0	0
		敷地被害解体	件数	0	0	0
			金額(千円)	0	0	0
		長期避難	件数	0	0	0
			金額(千円)	0	0	0
	加算支援金	建設・購入	件数	0	0	0
			金額(千円)	0	0	0
		補修	件数	0	0	0
			金額(千円)	0	0	0
		賃貸住宅	件数	0	0	0
			金額(千円)	0	0	0

◆令和元（2019）年度支給実績

災害名	支援金別	支給区分	件数/金額	日光市	下野市	壬生町	那須町	那珂川町	合計
令和元年台風第19号	基礎支援金	全壊	件数	0	0	0	0	1	1
			金額（千円）	0	0	0	0	1,000	1,000
		大規模半壊	件数	1	0	1	1	0	3
			金額（千円）	500	0	375	500	0	1,375
		半壊解体	件数	0	0	0	0	0	0
			金額（千円）	0	0	0	0	0	0
		敷地被害解体	件数	0	0	0	0	0	0
			金額（千円）	0	0	0	0	0	0
		長期避難	件数	0	0	0	0	0	0
			金額（千円）	0	0	0	0	0	0
	加算支援金	建設・購入	件数	0	0	0	0	0	0
			金額（千円）	0	0	0	0	0	0
		補修	件数	0	0	1	1		2
			金額（千円）	0	0	750	1,000		1,750
		賃貸住宅	件数	0	0	0	0	0	0
			金額（千円）	0	0	0	0	0	0

◆令和2（2020）年度支給実績

災害名	支援金別	支給区分	件数/金額	日光市	下野市	壬生町	那須町	那珂川町	合計
令和元年台風第19号	基礎支援金	全壊	件数	0	0	0	0	0	0
			金額（千円）	0	0	0	0	0	0
		大規模半壊	件数	0	4	0	0	0	4
			金額（千円）	0	1,750	0	0	0	1,750
		半壊解体	件数	0	0	0	0	0	0
			金額（千円）	0	0	0	0	0	0
		敷地被害解体	件数	0	0	0	0	0	0
			金額（千円）	0	0	0	0	0	0
		長期避難	件数	0	0	0	0	0	0
			金額（千円）	0	0	0	0	0	0
	加算支援金	建設・購入	件数	0	2	0	0	1	3
			金額（千円）	0	3,500	0	0	2,000	5,500
		補修	件数	1		0	0	0	1
			金額（千円）	1,000		0	0	0	1,000
		賃貸住宅	件数	0	0	0	0	0	0
			金額（千円）	0	0	0	0	0	0

◆令和3（2021）年度支給実績

災害名	支援金別	支給区分	件数/金額	日光市	下野市	壬生町	那須町	那珂川町	合計
令和元年台風第19号	基礎支援金	全壊	件数						0
			金額（千円）						0
		大規模半壊	件数						0
			金額（千円）						0
		半壊解体	件数						0
			金額（千円）						0
		敷地被害解体	件数						0
			金額（千円）						0
		長期避難	件数						0
			金額（千円）						0
	加算支援金	建設・購入	件数						0
			金額（千円）						0
		補修	件数		2				2
			金額（千円）		1,750				1,750
		賃貸住宅	件数						0
			金額（千円）						0

※H30、R4、R5 は支給実績なし

※支給件数及び支給額には、既受給者の支給区分変更により、差額を支給したものを含む。

（例：大規模半壊で基礎支援金 50 万円を受給したが、その後解体して差額分の 50 万円を受給した。）

５－１　平成２８（２０１６）年熊本地震における栃木県職員の派遣状況

No.	業務内容	派遣期間	派遣人数	職種
1	DPAT業務（精神科医療機関等支援）	H28/4/22～25	3名	医師、看護師、行政
2	被災者の健康支援	H28/4/23～5/11 （一週間交代：計3班）	4名	保健師
3	被災建築物の倒壊危険性の判断・表示業務	H28/4/26～28	12名	建築、電気、機械
4	避難所の運営支援業務	H28/5/7～6/21 （一週間交代：計8班）	36名	行政、建築、機械、教員、医師
5	災害復旧支援業務	H28/6/6～6/30	1名	土木
6	学校における児童・生徒への教育活動業務	H28/7/1～H29.3.31	2名	中学校教諭
7	畜産経営及び牧野の復旧・復興支援業務	H28/8/1～11/30 H28/12/1～H29/3/31	各1名 （計2名）	畜産
計			60名	

５－２　平成３０（２０１８）年７月豪雨における栃木県職員の派遣状況

No.	業務内容	派遣期間	派遣人数	職種
1	被災者の健康支援業務	H30/7/24～8/29 （1週間交代：計5班）	2名 （計10名）	保健師
2	農業用ため池危険性緊急点検業務	H30/7/30～8/11 （1週間交代：計2班）	1名 （計2名）	農業土木
3	道路、河川等の災害復旧業務	H30/9/18～H31/3/31	1名	土木
4	農地、農業用施設災害復旧業務	H30/9/1～12/31	1名	農業土木
5	林道施設災害復旧業務	H30/9/1～10/31 H30/11/1～12/31	各1名 （計2名）	林業
計			16名	

５－３　平成３０（２０１８）年北海道胆振東部地震における栃木県職員の派遣状況

No.	業務内容	派遣期間	派遣人数	職種
1	被災者の健康支援業務	H30/10/10～21 （1週間交代：計2班）	3名 （計6名）	保健師、行政
2	道路、河川等の災害復旧業務	H31/1/1～H31/3/31	1名	土木
計			7名	

５－４　令和元（２０１９）年房総半島台風における栃木県職員の派遣状況

No.	業務内容	派遣期間	派遣人数	職種
1	災害復旧支援業務	R1/9/15～9/19	４名	行政
2	被災者の生活再建支援業務	①R1/9/23～9/26 ②R1/9/30～10/4 ③R1/10/7～10/11	①5名 ②2名 ③1名 （計8名）	行政
計			12名	

５－５　令和６（２０２４）年能登半島地震における栃木県職員の派遣状況

No.	業務内容	派遣期間	派遣延べ人数等	職種
1	応急対策職員派遣	R6/1/6～5/6	155名	行政等
2	保健師等の応援派遣	R6/1/9～3/21	39名	保健師等
3	DHEAT（災害時健康危機管理支援チーム）	①R6/1/14～1/27 ②R6/2/28～3/9	13名	医師、保健師等
4	DWAT（災害福祉支援チーム）	R6/2/1～3/28	２名	行政等
5	県警災害派遣隊	R6/1/1～5/23	315名	警察

No.	業務内容	派遣期間	派遣延べ人数等	職種
6	給水車の派遣	①R6/1/6～1/10 ②R6/1/25～1/31 ③R6/2/19～3/1	①4名 ②7名 ③12名	行政等
7	林業職の応援派遣	①R6/2/5～2/17 ②R6/2/18～2/29	①1名 ②1名	林業
8	教職員の派遣	①R6/2/27～3/2 ②R6/3/18～3/21	①1名 ②2名	教員
9	災害廃棄物処理支援員	R6/2/10～2/16	2名	化学
10	災害廃棄物処理業務の応援派遣	R6/4/25～5/2	1名	化学
11	被災宅地危険度判定士の派遣	R6/2/15～2/19	3名	総合土木、土木
12	行政職の応援派遣	R6/4/1～R7/3/31	1名	行政
13	農業土木職の応援派遣	R6/4/1～9/30	1名	農業土木
14	土木職の応援派遣	R6/4/1～R7/3/31	1名	土木
15	建築職の応援派遣	R6/4/1～R7/3/31	1名	建築
計			562名	

栃木県災害年報
（令和５（2023）年中の自然災害の概要）

編　　集　栃木県危機管理課
発　　行　栃　　木　　県

発行年月　令和６（2024）年11月