

栃木県災害年報

(令和3(2021)年中の自然災害の概要)

目 次

第1 本書の解説

1	栃木県災害年報とは	1
2	災害の定義	2
3	被害状況中の語句の解説	2
	(1) 人的被害の定義	2
	(2) 住家被害の定義	2
	(3) 非住家被害の定義	4
	(4) その他の被害の定義	4
	(5) 被害金額	6
	(6) 公共施設被害市町村数	7
4	気象注意報・警報・特別警報の発表状況の見方	7
5	観測データの値の記号等の見方	8
6	主に被害を受けた市町について	8
7	気象概況中の天気について	8
8	出典一覧	8

第2 気象情報関係

1	雨の強さと降り方	10
2	風の強さと吹き方	11
3	震度と揺れの状況	12
4	激しい突風について	13
	(1) 竜巻などの激しい突風について	13
	(2) 日本版改良藤田 (JEF) スケールについて	14
	(3) 藤田スケールについて	15
5	栃木県内の地域気象観測所配置図	16
6	栃木県内の震度計設置箇所配置図	18

第3 災害の概要

1 本年の災害の特徴	19
2 被害状況	19
3 災害別被害額	19
4 分類別被害額	19
5 災害一覧表とそれぞれの災害の概要	20
6 令和3（2021）年の被害状況一覧	22

第4 過去10年間のデータ

1 被害状況一覧	76
2 災害による被害額	78
3 災害別被害状況一覧	79
4 分類別被害状況一覧	80

第5 全国の災害による被害状況

1 人的被害（死者・行方不明者・負傷者数合計）	81
2 死者・行方不明者数	82
3 負傷者数	83
4 住家被害（全壊・半壊・一部破損棟数合計）	84
5 全壊棟数	85

付属資料

1-1 県災害対策本部設置状況一覧	87
1-2 市町災害対策本部設置状況一覧	88
2-1 災害救助法適用状況一覧	90
3-1 茂木水害時（昭和61（1986）年）避難勧告・避難指示発令状況	92
3-2 那須水害時（平成10（1998）年）避難勧告・避難指示発令状況	93

3-3	関東・東北豪雨災害時（平成27(2015)年）避難勧告・避難指示発令状況	94
3-4	関東・東北豪雨災害時避難所等（自主避難所を除く）の設置状況	99
3-5	令和元年東日本台風災害時（令和元(2019)年）避難勧告・避難指示発令状況	101
3-6	令和元年東日本台風災害時避難所等（自主避難所を除く）の設置状況	110
4-1	被災者生活支援再建支援法に基づく被災者生活再建支援制度	123
4-2	栃木県被災者生活再建支援制度……………	127
5-1	平成28（2016）年熊本地震における栃木県職員の派遣状況……………	129
5-2	平成30（2018）年7月豪雨における栃木県職員の派遣状況……………	130
5-3	平成30（2018）年北海道胆振東部地震における栃木県職員の派遣状況	130
5-4	令和元（2019）年房総半島台風における栃木県職員の派遣状況	131

第1 本書の解説

1 栃木県災害年報とは

本書は、令和3（2021）年中に発生した災害について、毎年、消防庁へ報告している被害状況（第3の6「令和3（2021）年の被害状況一覧」）をベースに、個々の災害発生時の天気図、気象概況、気象注意報、警報の発表状況等を付け加えて災害の全体像をわかりやすくまとめたものである。また、災害の種類により、以下の情報についても記載している。

	災害の種類				
	台風	大雨、降霜	強風、暴風	大雪	突風
1日の降水量	○	○			
県内最大風速	○		○		○
1日の降雪量				○	
最深積雪				○	
突風の種類					○
日本版改良藤田（JEF）スケール					○

- 1日の降水量
当日の0時00分～24時00分の降水量
- 最大風速
栃木県内14観測所で記録した10分間の平均風速の最大値
- 1日の降雪量
当日の0時00分～24時00分の降雪の深さ合計
- 最深積雪
1日（1時00分～24時00分の毎正時）に記録した積雪の深さの最大値
※積雪の深さ
地面に積もった雪の深さ（積雪計で1時間ごとに観測）
- 突風の種類
後述の定義による（第2 4（1）参照）
- 日本版改良藤田（JEF）スケール
後述の定義による（第2 4（2）参照）

2 災害の定義

本書でいう「災害」とは、暴風、豪雨、豪雪、洪水、高潮、地震、津波、その他の異常な自然現象又は大規模な事故のうち火災を除いたものである。

(出典：災害報告取扱要領 (S45.4.10 消防防第 246 号消防庁長官))

3 被害状況中の語句の解説

(1) 人的被害の定義

(ア) 死者

当該災害が原因で死亡し、死体を確認したもの又は死体を確認できないが、死亡したことが確実な者とする。

(イ) 行方不明者

当該災害が原因で所在不明となり、かつ、死亡の疑いのある者とする。

(ウ) 重傷者

当該災害により負傷し、医師の治療を受け、又は受ける必要のある者のうち1月以上の治療を要する見込みのものとする。

(エ) 軽傷者

当該災害により負傷し、医師の治療を受け、又は受ける必要のある者のうち1月未満で治療できる見込みのものとする。

(2) 住家被害の定義

「住家」とは、現実に居住のため使用している建物をいい、社会通念上の住家であるかどうかを問わない。

(ア) 全壊

住家はその居住のための基本的機能を喪失したもの、すなわち、住家全部が倒壊、流失、埋没したもの、又は住家の損壊(ここでいう「損壊」とは、住家が被災により損傷、劣化、傾斜等何らかの変化を生じることにより、補修しなければ元の機能を復元し得ない状況に至ったものをいう。

以下同じ。)が甚だしく、補修により元通りに再使用することが困難なもので、具体的には、住家の損壊若しくは流出した部分の床面積がその住家の延べ床面積の70%以上に達した程度のもの、又は住家の主要な構成要素(ここでいう「主要な構成要素」とは、住家の構成要素のうち造作等を除いたものであって、住家の一部として固定された設備を含む。以下同じ。)の経済的被害を住家全体に占める損害割合で表し、その住家の損害割合が50%以上に達した程度のものとする。

(イ) 半壊

住家はその居住のための基本的機能の一部を喪失したもの、すなわち、住家の損壊が甚だしいが、補修すれば元通りに再使用できる程度のもので、具体的には、損壊部分はその住家の延べ床面積の20%以上70%未満のもの、又は住家の主要な構成要素の経済的被害を住家全体に占める損害割合で表し、その住家の損害割合が20%以上50%未満のものとする。

(ウ) 一部破損

全壊及び半壊に至らない程度の住家の破損で、補修を必要とする程度のものである。ただし、ガラスが数枚破損した程度のごく小さなものは除く。

(エ) 床上浸水

住家の床より上に浸水したもの及び全壊・半壊には該当しないが、土砂竹木のたい積により一時的に居住することができないものとする。

(オ) 床下浸水

床上浸水に至らない程度に浸水したものとする。

(3) 非住家被害の定義（全壊又は半壊の被害を受けたもののみを記載）

住家以外の建物で他の被害個所項目に属さないものとする。これらの施設に人が居住しているときは、当該部分は住家とする。

(ア) 公共建物

役場庁舎、公民館、公立保育所等の公用又は公共の用に供する建物とする。

(イ) その他

公共建物以外の倉庫、土蔵、車庫等の建物とする。

(4) その他の被害の定義

(ア) 田の流失、埋没

田の耕土が流失し、又は砂利等のたい積のため、耕作が不能になったものとする。

(イ) 田の冠水

稲の先端が見えなくなる程度に水につかったものとする。

(ウ) 畑の流失、埋没

「ア 田の流失、埋没」に準ずる。

(エ) 畑の冠水

「イ 田の冠水」に準ずる。

(オ) 学校

小学校、中学校、高等学校、大学、高等専門学校、盲学校、聾学校、養護学校及び幼稚園における教育の用に供する施設とする。

(カ) 道路

道路法（昭和27年法律第180号）第2条第1項に規定する道路のうち、橋りょうを除いたものとする。

(キ) 橋りょう

道路を連結するために河川、運河等の上に架設された橋とする。

(ク) 河川

河川法（昭和 39 年法律第 167 号）が適用され、若しくは準用される河川若しくはその他の河川又はこれらのものの維持管理上必要な堤防、護岸、水利、床止その他の施設若しくは沿岸を保全するために防護することを必要とする河岸とする。

(ケ) 砂防

砂防法（明治 30 年法律第 29 号）第 1 条に規定する砂防施設、同法第 3 条の規定によって同法が準用される砂防のための施設又は同法第 3 条の 2 の規定によって同法が準用される天然の河岸とする。

(コ) 清掃施設

ごみ処理及びし尿処理施設とする。

(サ) 鉄道不通

汽車、電車等の運行が不能となった程度の被害とする。

(シ) 被害船舶

ろかいのみをもって運転する舟以外の舟で、船体が没し、航行不能になったもの及び流失し、所在が不明になったもの、並びに修理しなければ航行できない程度の被害を受けたものとする。

(ス) 電話

災害により通話不能となった電話の回線数とする。

(セ) 電気

災害により停電した戸数のうち最も多く停電した時点における戸数とする。

(ソ) 水道

上水道又は簡易水道で断水している戸数のうち最も多く断水した時点における戸数とする。

(タ) ガス

一般ガス事業又は簡易ガス事業で供給停止となっている戸数のうち最

も多く供給停止となった時点における戸数とする。

(チ) ブロック塀

倒壊したブロック塀又は石堀の箇所数とする。

(ツ) り災世帯

災害により全壊、半壊及び床上浸水の被害を受け通常的生活を維持できなくなった生計を一にしている世帯とする。

(テ) り災者

り災世帯の構成員とする。

(ト) 火災発生

地震又は火山噴火に起因する火災件数とする。

(5) 被害金額

(ア) 農林水産業施設

農林水産業施設災害復旧事業費国庫補助の暫定措置に関する法律（昭和25年法律第169号）による補助対象となる施設をいい、具体的には、農地、農業用施設、林業用施設、漁港施設及び共同利用施設とする。

(イ) 公共土木施設

公共土木施設災害復旧事業費国庫負担法（昭和26年法律第97号）による国庫負担の対象となる施設をいい、具体的には、河川、海岸、砂防施設、林地荒廃防止施設、道路、港湾及び漁港とする。

(ウ) その他の公共施設

公立文教施設、農林水産業施設及び公共土木施設以外の公共施設で、具体的には庁舎、公民館、児童館、都市施設等の公用又は公共の用に供する施設とする。

(エ) 農産被害

農林水産業施設以外の農産被害（ビニールハウス、農作物等）とする。

(オ) 林産被害

農林水産業施設以外の林産被害（立木、苗木等）とする。

(カ) 畜産被害

農林水産業施設以外の畜産被害（家畜、畜舎等）とする。

(キ) 水産被害

農林水産業施設以外の水産被害（のり、漁具、漁船等）とする。

(ク) 商工被害

建物以外の商工被害（工業原材料、商品、生産機械器具等）とする。

(ケ) その他

上記に係る被害以外のものとする。

(6) 公共施設被害市町村数

公立文教施設、農林水産業施設、公共土木施設及びその他の公共施設の被害を受けた市町村の数とする。

（災害報告取扱要領（S45.4.10 消防防第 246 号消防庁長官）に準ずる）

4 気象注意報・警報・特別警報の発表状況の見方

記号	内容
●	発表
◇	（大雨以外）特別警報から警報
○	継続
▽	特別警報から注意報
▼	警報から注意報
斜体字	大雨特別警報または大雨警報の発表
土	土砂災害の大雨特別警報または大雨警報の継続
浸	浸水害の大雨特別警報または大雨警報の継続
土浸	土砂災害、浸水害の大雨特別警報または大雨警報の継続
下線	大雨特別警報から大雨警報
解	解除

5 観測データの値の記号等の見方

記号	内容
-	該当現象、または該当現象による量等がない場合を示す。
0	該当現象による量はあるが、1に足りない場合を示す。
0.0	該当現象による量はあるが、0.1に足りない場合を示す。 ただし、降水量の場合は0.5mmに足りない場合0.0とする。
)	観測結果にやや疑問がある値および資料が許容範囲内で欠けた状態で統計した、準正常値を示す。 統計に用いる場合は一部の例外を除いて原則正常値と同等に扱う値を示す。
]	許容範囲を超えて欠けた状態で観測及び統計した、資料不足値を示す。 通常は統計に用いないが、少なくともそれ以上（以下）であるといえる場合は特定の統計に利用できることがある。
×	欠測、または欠測のため合計値や平均値等が求められない場合を示す。
///	欠測または観測を行っていない場合、またはそれにより合計値や平均値等を求められない場合を示す。
空白	観測を行っていない場合、またはそれにより合計値や平均値等が求められない場合を示す。また、通信障害や、1960年以前等のデータ掲載がない場合も示す。
#	かなりの疑問がある観測値を示す。統計上は欠測と同等に扱う。

(気象庁HP「値欄の記号の説明」および同HP「気象観測統計の解説」内PDF

「第3章 品質と均質性」より一部改変)

6 主に被害を受けた市町について

人的被害・住家被害・非住家被害のいずれかがあった市町とする。

7 気象概況中の天気について

昼：06時～18時

夜：18時～翌日06時

8 出典一覧

第3 災害の概要中

(1) 天気図

気象庁HP「日々の天気図」

(2) 気象概況

気象庁HP「日々の天気図」

宇都宮地方気象台発行「栃木県農業気象速報（令和3年（2021年）1月上旬～12月下旬）」

(3) 特別警報・警報・注意報発表状況

宇都宮地方気象台発行「栃木県の気象概況（令和3年（2021年）1月～12月）」

(4) 降水量・風速・積雪の深さ・最深積雪等の気象情報

気象庁HP「過去の気象データ」

※上記以外については、各データ及びグラフの下部に出典元を記載

第2章 気象情報関係

1 雨の強さと降り方

1時間雨量 (mm)	予報用語	人の受けるイメージ	人への影響	屋内 (木造住宅を想定)	屋外の様子	車に乗っていて
10以上～ 20未満	やや強い雨	ザーザーと降る	地面からの跳ね返りで 足元がぬれる	雨の音で話し声が 良く聞き取れない	地面一面に水たまりができる	ワイパーを速くしても見づらい
20以上～ 30未満	強い雨	どしゃ降り	傘をさしていても ぬれる	寝ている人の半数くらいが 雨に気がつく		
30以上～ 50未満	激しい雨	バケツをひっくり返したように 降る			道路が川のようになる	高速走行時、車輪と路面の間に 水膜が生じブレーキが効かなくなる (ハイドロブレーニング現象)
50以上～ 80未満	非常に 激しい雨	滝のように降る (ゴーゴーと降り続く)	傘は全く役に立た なくなる		水しぶきであたり一面が 白っぽくなり、視界が悪くなる	車の運転は危険
80以上～	猛烈な雨	息苦しくなるような 圧迫感がある。恐怖を感じる				

(注1) 大雨によって災害が起こるおそれのあるときは大雨注意報や洪水注意報を、重大な災害が起こるおそれのあるときは大雨警報や洪水警報を、さらに重大な災害が起こるおそれが著しく大きいときは大雨特別警報を発表して警戒や注意を呼びかけます。なお、警報や注意報の基準は地域によって異なります。

(注2) 数年に一度程度しか発生しないような短時間の大雨を観測・解析したときには記録的短時間大雨情報を発表します。この情報が発表されたときは、お住まいの地域で、土砂災害や浸水害、中小河川の洪水害の発生につながるような猛烈な雨が降っていることを意味しています。なお、情報の基準は地域によって異なります。

(出典：気象庁 HP)

2 風の強さと吹き方

風の強さ (予報用語)	平均風速 (m/s)	おおよその 時速	速さの目安	人への影響	屋外・樹木の様子	走行中の車	建造物	おおよその 瞬間風速 (m/s)
やや強い風	10以上 15未満	～50km	一般道路 の自動車	風に向かって歩きにくくなる。 傘がさせない。	樹木全体が揺れ始める。 電線が揺れ始める。	道路の吹流しの角度が水平になり、 高速運転中では横風に流される感覚を 受ける。	樋(とい)が揺れ始める。	20
強い風	15以上 20未満	～70km		風に向かって歩けなくなり、 転倒する人も出る。 高所での作業はきわめて危険。	電線が鳴り始める。 看板やトタン板が外れ始める。	高速運転中では、横風に流される 感覚が大きくなる。	屋根瓦・屋根葺材がはがれるものがある。 雨戸やシャッターが揺れる。	
非常に強い風	20以上 25未満	～90km	高速道路 の自動車	何かにつかまっていないと 立ってられない。 飛来物によって負傷するおそれがある。	細い木の幹が折れたり、 根の張っていない木が倒れ始める。 看板が落下・飛散する。 道路標識が傾く。	通常で速度で運転するのが 困難になる。	屋根瓦・屋根葺材が飛散するものがある。 固定されていないプレハブ小屋が移動、 転倒する。 ビニールハウスのフィルム(被覆材)が広範囲に 破れる。	30
	25以上 30未満	～110km					固定の不十分な金属屋根の葺材がめくれる。 養生の不十分な仮設足場が崩落する。	
猛烈な風	30以上 35未満	～125km	特急電車	屋外での行動は極めて危険。	多くの樹木が倒れる。 電柱や街灯で倒れるものがある。 ブロック壁で倒壊するものがある。	走行中のトラックが横転する。	外装材が広範囲にわたって飛散し、 下地材が露出するものがある。	50
	35以上 40未満	～140km					住家が倒壊するものがある。 鉄骨構造物で変形するものがある。	
	40以上	140km～					60	

(注1) 強風によって災害が起こるおそれのあるときは強風注意報を、暴風によって重大な災害が発生するおそれのあるときは暴風警報を、さらに重大な災害が起こるおそれが著しく大きいときは暴風特別警報を発表して警戒や注意を呼びかけます。

なお、警報や注意報の基準は地域によって異なります。

(注2) 平均風速は10分間の平均、瞬間風速は3秒間の平均です。風の吹き方は絶えず強弱の変動があり、瞬間風速は平均風速の1.5倍程度になることが多いですが、大気の状態が不安定な場合等は3倍以上になることがあります。

(注3) この表を使用される際は、以下の点にご注意下さい。

1. 風速は地形や周りの建物などに影響されますので、その場所での風速は近くにある観測所の値と大きく異なることがあります。
2. 風速が同じであっても、対象となる建物、構造物の状態や風の吹き方によって被害が異なる場合があります。この表では、ある風速が観測された際に、通常発生する現象や被害を記述していますので、これより大きな被害が発生したり、逆に小さな被害にとどまる場合もあります。
3. 人や物への影響は日本風工学会の「瞬間風速と人や街の様子との関係」を参考に作成しています。今後、表現など実状と合わなくなった場合には内容を変更することがあります。

(出典：気象庁 HP)

3 震度と揺れの状況

●人の体感・行動、屋内の状況、屋外の状況

震度階級	人の体感・行動	屋内の状況	屋外の状況
0	人は揺れを感じないが、地震計には記録される。	—	—
1	屋内で静かにしている人の中には、揺れをわずかに感じる人がいる。	—	—
2	屋内で静かにしている人の大半が、揺れを感じる。眠っている人の中には、目を覚ます人もいる。	電灯などのつり下げ物が、わずかに揺れる。	—
3	屋内にいる人のほとんどが、揺れを感じる。歩いている人の中には、揺れを感じる人もいる。眠っている人の大半が、目を覚ます。	棚にある食器類が音を立てることがある。	電線が少し揺れる。
4	ほとんどの人が驚く。歩いている人のほとんどが、揺れを感じる。眠っている人のほとんどが、目を覚ます。	電灯などのつり下げ物は大きく揺れ、棚にある食器類は音を立てる。座りの悪い置物が、倒れることがある。	電線が大きく揺れる。自動車を運転していて、揺れに気付く人がいる。
5弱	大半の人が、恐怖を覚え、物につかまりたいと感じる。	電灯などのつり下げ物は激しく揺れ、棚にある食器類、書棚の本が落ちることがある。座りの悪い置物の大半が倒れる。固定していない家具が移動することがあり、不安定なものは倒れることがある。	まれに窓ガラスが割れて落ちることがある。電柱が揺れるのがわかる。道路に被害が生じることがある。
5強	大半の人が、物につかまらなさと歩くことが難しいなど、行動に支障を感じる。	棚にある食器類や書棚の本で、落ちるものが増える。テレビが台から落ちることがある。固定していない家具が倒れることがある。	窓ガラスが割れて落ちることがある。補強されていないブロック塀が崩れることがある。据付けが不十分な自動販売機が倒れることがある。自動車の運転が困難となり、停止する車もある。
6弱	立っていることが困難になる。	固定していない家具の大半が移動し、倒れるものもある。ドアが開かなくなることがある。	壁のタイルや窓ガラスが破損、落下することがある。
6強	立っていることができず、はわないと動くことができない。	固定していない家具のほとんどが移動し、倒れるものが増える。	壁のタイルや窓ガラスが破損、落下する建物が増える。補強されていないブロック塀のほとんどが崩れる。
7	揺れにほんろうされ、動くこともできず、飛ばされることもある。	固定していない家具のほとんどが移動したり倒れたりし、飛ぶこともある。	壁のタイルや窓ガラスが破損、落下する建物がさらに増える。補強されているブロック塀も破損するものがある。

(出典：気象庁 HP)

【参考】令和3（2021）年中の地震回数 ※震度は、栃木県内の最大震度

	1月	2月	3月	4月	5月	6月	7月	8月	9月	10月	11月	12月	合計
震度5弱～震度7	0	1	0	0	0	0	0	0	0	0	0	0	1
震度4	0	1	1	0	1	0	0	0	0	1	1	2	7
震度3	0	0	1	0	2	0	0	1	2	2	1	0	9
震度2	2	5	1	3	5	1	2	7	3	3	5	3	40
震度1	7	11	8	4	5	5	8	12	4	1	3	7	75
計	9	18	11	7	13	6	10	20	9	7	10	12	132

(出典：宇都宮地方気象台 HP)

4 激しい突風について

(1) 竜巻などの激しい突風について

発達した積乱雲からは、竜巻、ダウンバースト、ガストフロントといった、激しい突風をもたらす現象が発生します。主な突風の種類と特徴は以下のとおりです。

突風の種類	特徴
<p>竜巻</p> 	<p>積乱雲に伴う強い上昇気流により発生する激しい渦巻きで、多くの場合、漏斗状または柱状の雲を伴います。被害域は、幅数十～数百メートルで、長さ数キロメートルの範囲に集中しますが、数十キロメートルに達したこともあります。</p>
<p>ダウンバースト</p> 	<p>積乱雲から吹き降ろす下降気流が地表に衝突して水平に吹き出す激しい空気の流れです。吹き出しの広がり数百メートルから十キロメートル程度で、被害地域は円形あるいは楕円形など面的に広がる特徴があります。</p>
<p>ガストフロント</p> 	<p>積乱雲の下で形成された冷たい（重い）空気の塊が、その重みにより温かい（軽い）空気の側に流れ出すことによって発生します。水平の広がり竜巻やダウンバーストより大きく、数十キロメートル以上に達することもあります。</p>

(出典：気象庁 HP)

(2) 日本版改良藤田(JEF)スケールについて

突風の強さ(風速)の評定には、「藤田スケール」が世界で広く用いられていますが、藤田スケールは米国で考案されたものであり、日本の建築物等の被害に対応していないこと、評定に用いることのできる被害の指標が9種類と限られていること、幅を持った大まかな風速しか評定できないこと等の課題がありました。

気象庁では、この藤田スケールを改良し、より精度良く突風の風速を評定することができる「日本版改良藤田スケール(JEFスケール)」を平成27(2015)年12月に策定し、平成28(2016)年4月より突風調査に使用しています。

階級	風速の範囲 (3秒平均)	主な被害の状況(参考)
J E F 0	25～38m/s	<ul style="list-style-type: none"> ・木造の住宅において、目視でわかる程度の被害、飛散物による窓ガラスの損傷が発生する。比較的狭い範囲の屋根ふき材が浮き上がったり、はく離する。 ・園芸施設において、被覆材(ビニルなど)がはく離する。パイプハウスの鋼管が変形したり、倒壊する。 ・物置が移動したり、横転する。 ・自動販売機が横転する。 ・コンクリートブロック塀(鉄筋なし)の一部が損壊したり、大部分が倒壊する。 ・樹木の枝(直径2cm～8cm)が折れたり、広葉樹(腐朽有り)の幹が折損する。
J E F 1	39～52m/s	<ul style="list-style-type: none"> ・木造の住宅において、比較的広い範囲の屋根ふき材が浮き上がったり、はく離する。屋根の軒先又は野地板が破損したり、飛散する。 ・園芸施設において、多くの地域でプラスチックハウスの構造部材が変形したり、倒壊する。 ・軽自動車や普通自動車(コンパクトカー)が横転する。 ・通常走行中の鉄道車両が転覆する。 ・地上広告板の柱が傾斜したり、変形する。 ・道路交通標識の支柱が傾倒したり、倒壊する。 ・コンクリートブロック塀(鉄筋あり)が損壊したり、倒壊する。 ・樹木が根返りしたり、針葉樹の幹が折損する。
J E F 2	53～66m/s	<ul style="list-style-type: none"> ・木造の住宅において、上部構造の変形に伴い壁が損傷(ゆがみ、ひび割れ等)する。また、小屋組の構成部材が損壊したり、飛散する。 ・鉄骨造倉庫において、屋根ふき材が浮き上がったり、飛散する。 ・普通自動車(ワンボックス)や大型自動車が横転する。 ・鉄筋コンクリート製の電柱が折損する。 ・カーポートの骨組が傾斜したり、倒壊する。 ・コンクリートブロック塀(控壁のあるもの)の大部分が倒壊する。 ・広葉樹の幹が折損する。 ・墓石の棹石が転倒したり、ずれたりする。
J E F 3	67～80m/s	<ul style="list-style-type: none"> ・木造の住宅において、上部構造が著しく変形したり、倒壊する。 ・鉄骨系プレハブ住宅において、屋根の軒先又は野地板が破損したり飛散する、もしくは外壁材が変形したり、浮き上がる。 ・鉄筋コンクリート造の集合住宅において、風圧によってベランダ等の手すりが比較的広い範囲で変形する。 ・工場や倉庫の大規模な庇において、比較的狭い範囲で屋根ふき材がはく離したり、脱落する。 ・鉄骨造倉庫において、外壁材が浮き上がったり、飛散する。 ・アスファルトがはく離・飛散する。
J E F 4	81～94m/s	<ul style="list-style-type: none"> ・工場や倉庫の大規模な庇において、比較的広い範囲で屋根ふき材がはく離したり、脱落する。
J E F 5	95m/s～	<ul style="list-style-type: none"> ・鉄骨系プレハブ住宅や鉄骨造の倉庫において、上部構造が著しく変形したり、倒壊する。 ・鉄筋コンクリート造の集合住宅において、風圧によってベランダ等の手すりが著しく変形したり、脱落する。

(出典：気象庁 HP)

(3) 藤田スケールについて

竜巻などの激しい突風をもたらす現象は、既存の風速計から風速の実測値を得ることが困難です。このため、1971年にシカゴ大学の藤田哲也博士により、竜巻やダウンバーストなどの突風により発生した被害の状況から風速を大まかに推定する藤田スケール（Fスケール）が考案されました。

被害が大きいほどFの値が大きく、風速が大きかったことを示します。日本では、これまでF4以上の竜巻は観測されていません。

平成28（2016）年3月まで突風調査に使用していました。

F0	17~32m/s (約15秒間の平均)	テレビのアンテナなどの弱い構造物が倒れる。小枝が折れ、根の浅い木が傾くこともある。非住家が壊れるかもしれない。
F1	33~49m/s (約10秒間の平均)	屋根瓦が飛び、ガラス窓が割れる。ビニールハウスの被害甚大。根の弱い木は倒れ、強い木は幹が折れたりする。走っている自動車が横風を受けると、道から吹き落とされる。
F2	50~69m/s (約7秒間の平均)	住家の屋根がはぎとられ、弱い非住家は倒壊する。大木が倒れたりねじ切られる。自動車が道から吹き飛ばされ、汽車が脱線することがある。
F3	70~92m/s (約5秒間の平均)	壁が押し倒され住家が倒壊する。非住家はバラバラになって飛散し、鉄骨づくりでもつぶれる。汽車は転覆し、自動車はもち上げられて飛ばされる。森林の大木でも、大半折れるか倒れるかし、引き抜かれることもある。
F4	93~116m/s (約4秒間の平均)	住宅がバラバラになってあたりに飛散し、弱い非住家は跡形もなく吹き飛ばされてしまう。鉄骨づくりでもペシャンコ。列車が吹き飛ばされ、自動車は何十メートルも空中飛行する。1トン以上ある物体が降ってきて、危険この上もない。
F5	117~142m/s (約3秒間の平均)	住家は跡形もなく吹き飛ばされるし、立木の皮がはぎとられてしまったりする。自動車、列車などがもち上げられて飛行し、とんでもないところまで飛ばされる。数トンもある物体がどこからともなく降ってくる。

(出典:気象庁HP)

5 栃木県内の地域気象観測所配置図



凡例

- 回 気象官署 (1)
- ◎ 特別地域気象観測所 (1)
- 地域気象観測所 (12)
- 地域雨量観測所 (5)

(出典：宇都宮地方気象台 HP)

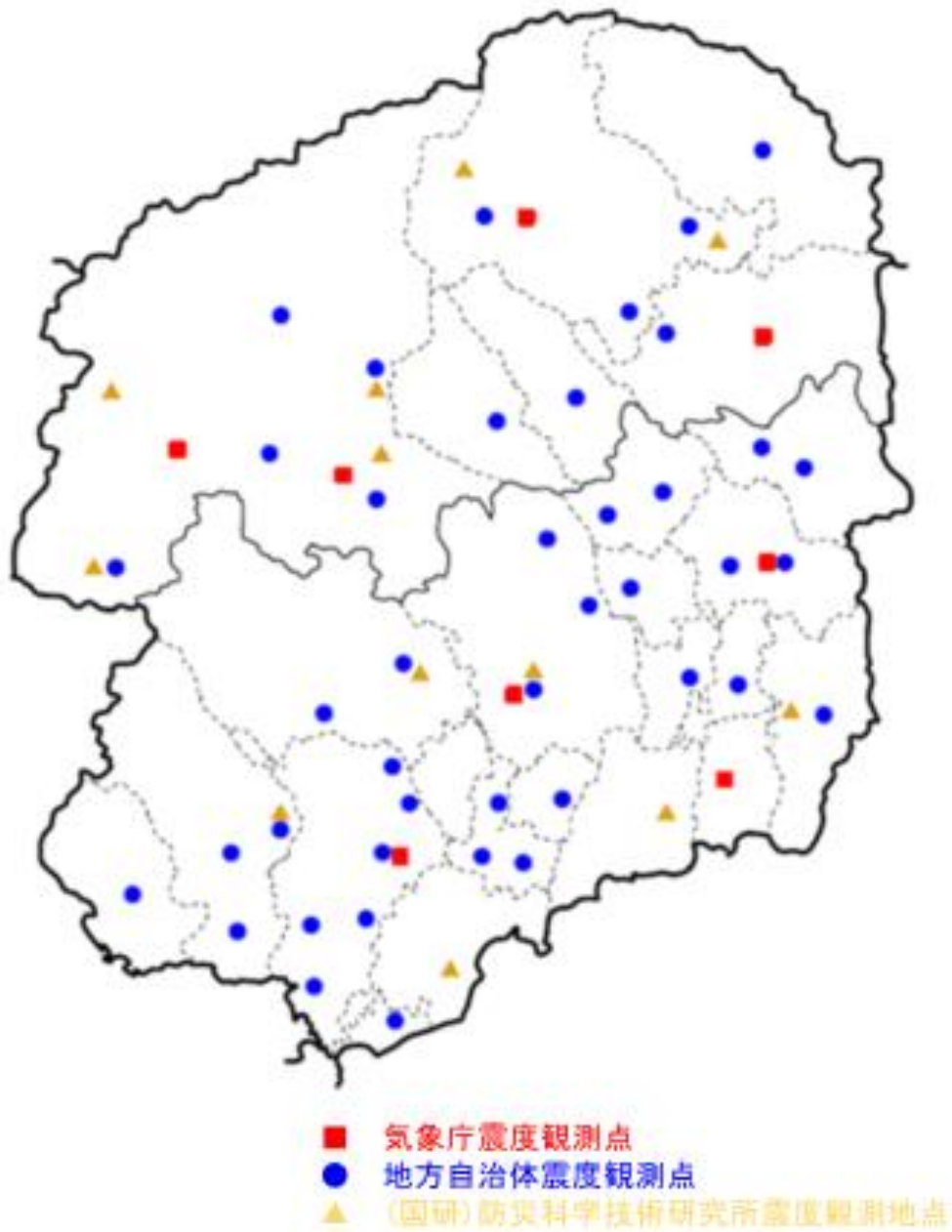
地域気象観測所一覧表

令和4年3月29日現在

観測所 番号	観測所名	観測種目							所在地	緯度 度 分	経度 度 分	海面上 の 高さ (m)	風速計 の 高さ (m)
		雨	気温	風	日照	積雪	湿度	他					
41011	那須高原	○	○	○		○	○		那須郡那須町大島	37° 07.4'	140° 02.1'	749	6.6
41076	五十里	○	○	○					日光市五十里堀割	36° 55.3'	139° 41.7'	620	10
41091	黒磯	○	○	○			○		那須塩原市埼玉	36° 58.9'	140° 01.1'	343	9.9
41116	土呂部	○	○	○		○			日光市土呂部	36° 53.5'	139° 34.1'	925	10
41141	大田原	○	○	○			○		大田原市宇田川	36° 50.4'	140° 02.1'	188	9.9
41166	奥日光	○	○	○	○	○	○	○	日光市中宮祠 日光特別地域気象観測所	36° 44.3'	139° 30.0'	1,292	11.3
41171	今市	○	○	○					日光市瀬川	36° 43.6'	139° 40.6'	414	10
41181	塩谷	○	○	○					塩谷郡塩谷町大字田所	36° 45.4'	139° 53.0'	225	10.5
41211	足尾	○							日光市足尾町	36° 38.8'	139° 26.9'	650	
41241	高根沢	○							塩谷郡高根沢町上高根沢台の原	36° 36.4'	139° 59.9'	148	
41247	那須烏山	○	○	○					那須烏山市森田字小墾前	36° 38.5'	140° 07.0'	82	10.5
41271	鹿沼	○	○	○					鹿沼市見野	36° 35.5'	139° 44.1'	165	10.5
41277	宇都宮	○	○	○	○	○	○	○	宇都宮市明保野町 宇都宮地方気象台	36° 32.9'	139° 52.1'	119	49.2
41311	葛生	○							佐野市豊代町	36° 25.9'	139° 35.4'	120	
41331	真岡	○	○	○					真岡市下籠谷	36° 28.6'	139° 59.2'	91	10
41356	足利	○							足利市元学町	36° 20.5'	139° 27.7'	35	
41361	佐野	○	○	○					佐野市田沼町	36° 21.8'	139° 34.2'	68	10.8
41371	栃木	○							栃木市平井町	36° 22.4'	139° 42.2'	65	
41376	小山	○	○	○					小山市出井	36° 20.3'	139° 49.8'	44	15.8

(出典：宇都宮地方気象台 HP)

6 栃木県内の震度計設置箇所配置図



(出典：宇都宮地方気象台)

第3 災害の概要

1 本年の災害の特徴

2月は福島県沖で発生した地震により、住家被害が生じた。

4月から5月は強風や低温・降霜により、農産被害が相次いだ。

6月から7月は低気圧や梅雨前線の影響で、大雨による被害が多く発生した。

8月には日本付近に停滞した前線の影響で大雨による被害が発生した。

9月には台風第14号、10月には第16号の影響で被害が発生した。

11月から12月には突風により、住家・非住家被害が発生した。

2 被害状況

人的被害				住家被害									
死者	行方不明者	負傷者		全壊		半壊		一部破損		床上浸水		床下浸水	
		重症	軽症	棟	世帯	棟	世帯	棟	世帯	棟	世帯	棟	世帯
1	0	3	7	0	0	1	1	88	90	0	0	11	11

3 災害別被害額

	台風	大雨	強風	大雪	その他 (降雹・雷)	合計
金額	1,448	450,994	11,350	0	610,852	1,074,644
構成比	0.13%	41.97%	1.06%	0.00%	56.84%	100%

(単位：千円)

4 分類別被害額

	公立文教施設	農林水産業施設	公共土木施設	その他の公共施設	その他						合計
					農産被害	林産被害	畜産被害	水産被害	商工被害	その他	
金額	0	69,068	31,276	536	237,497	0	0	0	0	102,300	440,677
構成比	0.0%	15.7%	7.1%	0.1%	53.9%	0.0%	0.0%	0.0%	0.0%	23.2%	100.0%

(単位：千円)

※2～4については、令和4（2022）年4月1日時点。

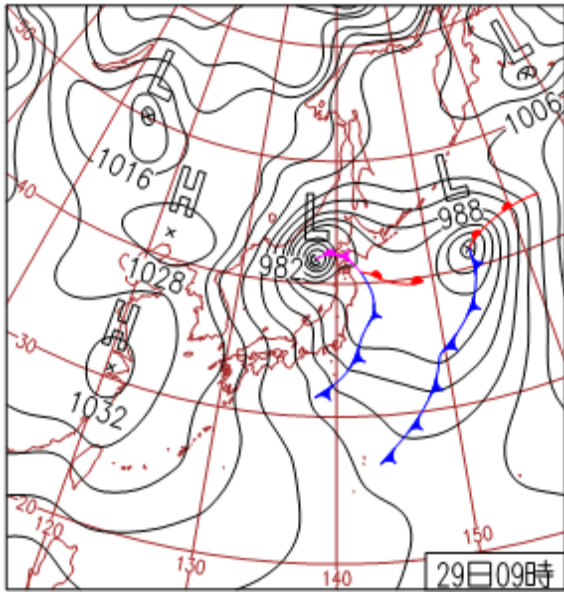
構成比については四捨五入の関係で合計と合わない場合がある。

5 災害一覧表とそれぞれの災害の概要

番号	発生日 (曜日)	災害名	頁	
			概要	一覧表
1	1月29日(金)	大雪	22	73
2	2月13日(土)	福島県沖を震源とする地震	23	73
3	2月15日(月)	暴風	25	73
4	2月23日(火)	強風	27	73
5	4月10日(土)	降霜	28	73
6	4月18日(日)	暴風	29	73
7	4月27日(火)	降霜	31	73
8	5月2日(日)	降雹	32	73
9	5月31日(月)	大雨	34	73
10	6月4日(金)	大雨	35	73
11	6月15日(火)	大雨	36	73
12	6月24日(木)	大雨	38	74
13	6月25日(金)	大雨	40	74
14	7月1日(木)	大雨	42	74
15	7月5日(月)	大雨	43	74
16	7月10日(土)	大雨	44	74
17	7月11日(日)	大雨	46	74
18	7月12日(月)	大雨	49	74
19	7月13日(火)	大雨	51	74

20	7月14日(水)	大雨	53	74
21	7月21日(水)	大雨	55	74
22	7月23日(金)	大雨	56	74
23	7月28日(水)	大雨	58	75
24	7月29日(木)	大雨	60	75
25	8月14日(土)	大雨	62	75
26	8月21日(土)	大雨	63	75
27	8月22日(日)	大雨	64	75
28	8月30日(月)	大雨	65	75
29	9月18日(土)	台風14号	67	75
30	10月1日(金)	台風16号	69	75
31	11月9日(火)	大雨	70	75
32	11月10日(水)	突風	71	75
33	12月1日(水)	突風	72	75

1 1月29日(金)大雪



(1) 気象概況 (天気は宇都宮の天気)

急速に発達した低気圧が北海道に接近。北日本を中心に、山陰～北陸でも雪。北海道米岡の最大瞬間風速33.4m/s、福島県桧枝岐の日降雪量61cmなど、大雪や猛ふぶきの所も。

昼：晴時々雨、みぞれを伴う

夜：晴

(2) 降雪量 (1日の降雪の深さ合計) および最深積雪

那須高原		土呂部		奥日光		宇都宮	
降雪量	最深積雪	降雪量	最深積雪	降雪量	最深積雪	降雪量	最深積雪
17	20	15	40	1	3	-	-

単位：cm

(3) 気象注意報・警報の発表状況

発表時刻	警報・注意報	宇都宮市	足利市	栃木市	佐野市	鹿沼市	日光市今市	日光市日光	日光市藤原	日光市足尾	日光市栗山	小山市	真岡市	大田原市	矢板市	那須塩原市	さくら市	那須烏山市	下野市	上三川町	益子町	茂木町	市貝町	芳賀町	壬生町	野木町	塩谷町	高根沢町	那須町	那珂川町
2021/1/29 6:18	大雪注意報						●	●	●	●					●	●											●	●		
	風雪注意報						○	○	○	○					○	○											○	○		
	強風注意報	○	○	○	○	○						○	○	○	○	○	○	○	○	○	○	○	○	○	○	○	○	○	○	
2021/1/29 16:05	なだれ注意報						●	●	●	●					●	●											●	●		
	大雪注意報						○	○	○	○					○	○											○	○		
	風雪注意報						○	○	○	○					○	○											○	○		
2021/1/29 17:34	強風注意報	○	○	○	○	○						○	○	○	○	○	○	○	○	○	○	○	○	○	○	○	○	○	○	
	なだれ注意報						○	○	○	○					○	○											○	○		
	大雪警報						●	●	●	●					●	●												●	●	
	大雪注意報						○	○	○	○					○	○											○	○		
	風雪注意報						○	○	○	○					○	○											○	○		
	強風注意報	○	○	○	○	○						○	○	○	○	○	○	○	○	○	○	○	○	○	○	○	○	○	○	
	なだれ注意報						○	○	○	○					○	○											○	○		

(4) 被害の状況

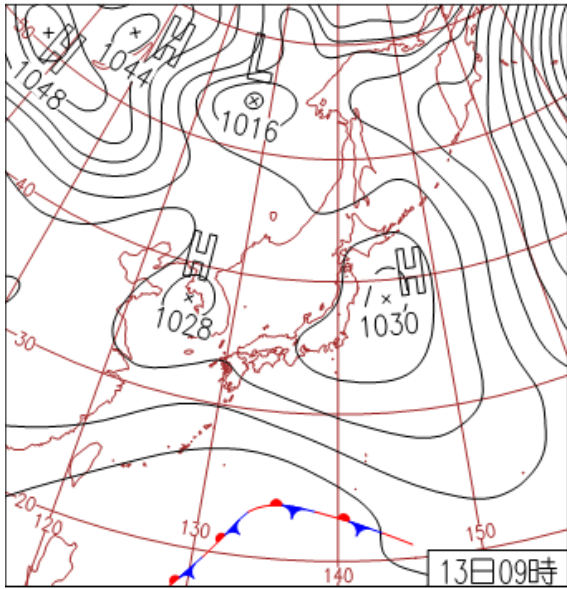
(ア) 人的被害

被害区分 市町名	負傷者	
	重傷 (人)	軽傷 (人)
日光市	0	1

(イ) 消防職員・団員出動延人数

職員：3名

2 2月13日(土)福島県沖を震源とする地震



(1) 気象概況 (天気は宇都宮の天気)

移動性高気圧に覆われ、東～北日本は穏やかな晴天。沖縄～西日本は、日本の南の前線や湿った空気の影響で太平洋側を中心に所々雨。最高気温は西日本や北陸で4月並の所も。

昼：晴

夜：晴

(2) 1日の降水量

観測所名	那須高原	五十里	黒磯	土呂部	大田原	奥日光	今市	塩谷	那須烏山	鹿沼
降水量 (mm) ※日計	0.0	0.0	0.0	0.0	0.0	0.0	0.0	0.0	0.0	0.0
観測所名	宇都宮	真岡	佐野	小山	足尾	高根沢	葛生	足利	栃木	
降水量 (mm) ※日計	0.0	0.0	0.0	0.0	0.0	0.0	0.0	0.0	0.0	

(3) 気象注意報・警報の発表状況

発表なし

(4) 被害の状況

(ア) 住家被害

被害区分 市町名	半壊	
	棟	世帯
那須町	1	1

被害区分 市町名	一部損壊	
	棟	世帯
鹿沼市	7	7
那須塩原市	12	13
那須町	20	20
高根沢町	5	5

(イ) 人的被害

被害区分 市町名	負傷者	
	重傷 (人)	軽傷 (人)
宇都宮市	0	2
栃木市	0	2
那須烏山市	3	0
那須町	0	1

(ウ) 被害金額

被害区分	被害額 (千円)
農産被害	40,262
総額	40,262

(エ) その他被害

学校：1箇所

道路：3箇所

ブロック塀等：2箇所

(オ) 停電

145,651戸

(カ) 罹災世帯・人数

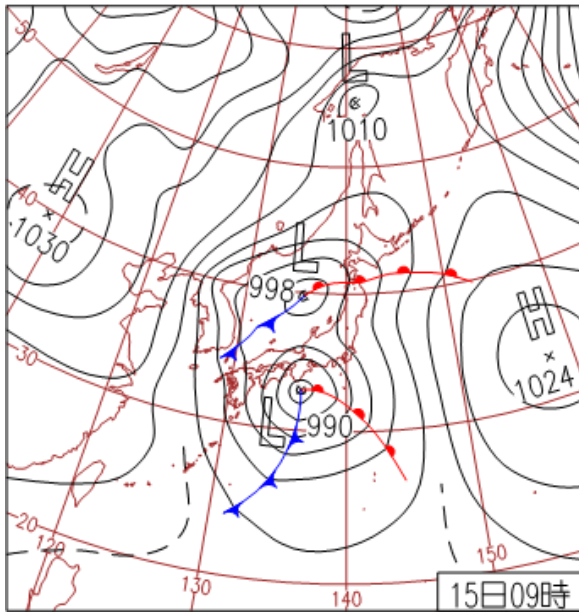
1世帯1人

(キ) 消防職員・団員出動延人数

職員：54名

団員：1,216名

3 2月15日(月)暴風



(1) 気象概況 (天気は宇都宮の天気)

低気圧が急速に発達しながら本州付近を北上。全国的に雨で、三重県藤坂峠の65.5mm/1h、静岡県天城山の日降水量227.5mmは2月1位。栃木県那須高原で最大瞬間風速33.4m/s。

昼：大雨時々曇

夜：晴

(2) 県内最大風速/風向

観測所名	那須高原	五十里	黒磯	土呂部	大田原	奥日光	今市	塩谷	那須烏山	鹿沼
風向	西北西	北北西	北西	北西	北北西	西	西北西	北西	北北西	西
風速 (m/s)	19.1	6.5	12.5	3.1	12.5	18.9	6.0	12.4	7.1	6.7
観測所名	宇都宮	真岡	佐野	小山						
風向	北西	南西	西	西南西						
風速 (m/s)	10.7	6.5	8.1	8.0						

(3) 気象注意報・警報の発表状況

発表時刻	警報・注意報	宇都宮市	足利市	栃木市	佐野市	鹿沼市	日光市 今市	日光市 日光	日光市 藤原	日光市 足尾	日光市 栗山	小山市	真岡市	大田原市	矢板市	那須塩原市	さくら市	那須烏山市	下野市	上三川町	益子町	茂木町	市貝町	芳賀町	壬生町	野木町	塩谷町	高根沢町	那須町	那珂川町
2021/2/15 4:13	雷注意報	●	●	●	●	●	●	●	●	●	●	●	●	●	●	●	●	●	●	●	●	●	●	●	●	●	●	●	●	●
	強風注意報	●	●	●	●	●	●	●	●	●	●	●	●	●	●	●	●	●	●	●	●	●	●	●	●	●	●	●	●	●
	なだれ注意報						○	○	○	○						○														○
2021/2/15 11:35	暴風警報					●	●	●	●	●				●	●	●											●		●	
	雷注意報	○	○	○	○	○	○	○	○	○	○	○	○	○	○	○	○	○	○	○	○	○	○	○	○	○	○	○	○	○
	強風注意報	○	○	○	○	○	○	○	○	○	○	○	○	○	○	○	○	○	○	○	○	○	○	○	○	○	○	○	○	○
2021/2/15 16:14	暴風警報					○	○	○	○	○				○	○	○											○		○	
	雷注意報	解	解	解	解	解	解	解	解	解	解	解	解	解	解	解	解	解	解	解	解	解	解	解	解	解	解	解	解	解
	強風注意報	○	○	○	○	○	○	○	○	○	○	○	○	○	○	○	○	○	○	○	○	○	○	○	○	○	○	○	○	○
2021/2/15 20:50	暴風警報					解	解	解	解	解				解	解												解		解	
	風雪注意報					●	●	●	●	●					●	●											●		●	
	強風注意報	○	○	○	○	○	○	○	○	○	○	○	○	○	○	○	○	○	○	○	○	○	○	○	○	○	○	○	○	○
	なだれ注意報					○	○	○	○	○					○														○	

(4) 被害の状況

(ア) 住家被害

市町名	被害区分	一部損壊	
		棟	世帯
那須塩原市		1	1
那須町		2	2
大田原市		1	1

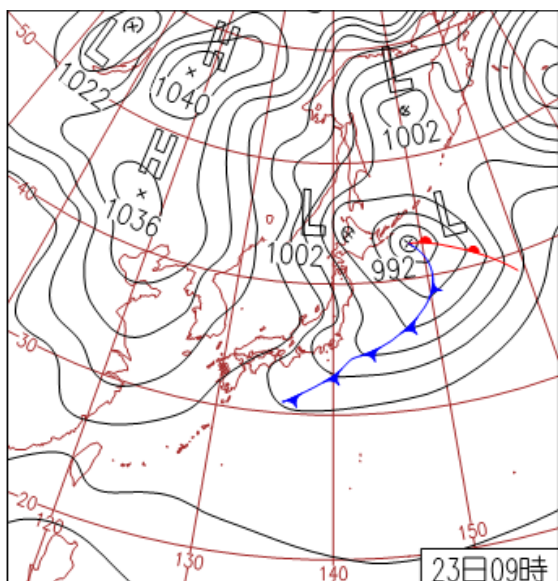
(イ) 人的被害

市町名	被害区分	負傷者	
		重傷 (人)	軽傷 (人)
那須塩原市		0	1

(ウ) 被害金額

	被害額 (千円)
農産被害	4,068
総額	4,068

4 2月23日(火) 強風



(1) 気象概況 (天気は宇都宮の天気)

低気圧が千島近海に進み、日本付近は次第に冬型の気圧配置。北日本は雪でふぶきの所も。西～東日本の日本海側は曇りや雪、太平洋側は晴れ。先島諸島は気圧の谷の影響で所々雨。

昼：晴、大風を伴う

夜：晴時々曇

(2) 県内最大風速/風向

観測所名	那須高原	五十里	黒磯	土呂部	大田原	奥日光	今市	塩谷	那須烏山	鹿沼
風向	西北西	北北西	北北西	北西	北西	西	西北西	北西	北西	西北西
風速 (m/s)	10.0	5.2	7.8	4.5	11.6	16.1	6.7	8.2	9.0	11.2
観測所名	宇都宮	真岡	佐野	小山						
風向	西	西	北西	北西						
風速 (m/s)	15.6	7.4	9.0	6.0						

(3) 気象注意報・警報の発表状況

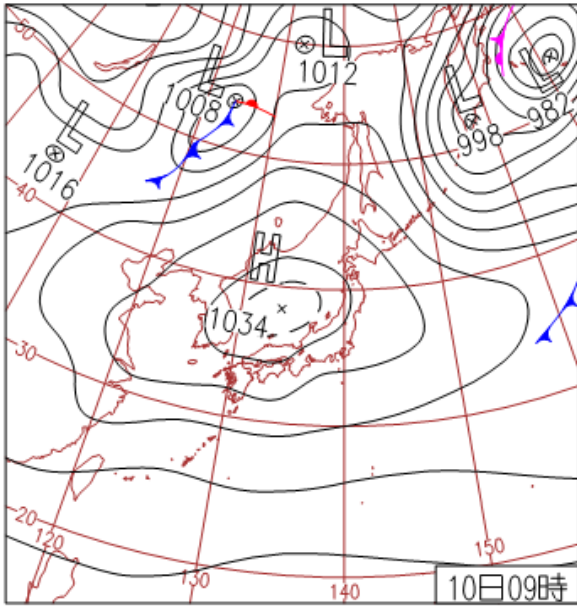
発表時刻	警報・注意報	宇都宮市	足利市	栃木市	佐野市	鹿沼市	日光市今市	日光市日光	日光市藤原	日光市足尾	日光市栗山	小山市	真岡市	大田原市	矢板市	那須塩原市	さくら市	那須烏山市	下野市	上三川町	益子町	茂木町	市貝町	芳賀町	壬生町	野木町	塩谷町	高根沢町	那須町	那珂川町
		2021/2/23 4:07	風雪注意報						○	○	○	○	○					○												
	強風注意報	●	●	●	●	●						●	●	○	○		●	●	●	●	●	●	●	●	●	●	○	●	●	
	乾燥注意報	○	○	○	○	○	○	○	○	○	○			○	○			○	○	○	○	○	○	○	○	○	○	○	○	
2021/2/23 20:55	風雪注意報						○	○	○	○	○					解													解	
	強風注意報	解	解	解	解	解						解	解	解	解		解	解	解	解	解	解	解	解	解	解	解	解	解	
	乾燥注意報	○	○	○	○	○	○	○	○	○	○	○	○	○	○	○	○	○	○	○	○	○	○	○	○	○	○	○	○	

(4) 被害状況

(ア) 被害金額

	被害額 (千円)
農産被害	1,180
総額	1,180

5 4月10日(土) 降霜



(1) 気象概況 (天気は宇都宮の天気)

高気圧に覆われ全国的に概ね晴れたが、
 沖縄と西日本～東日本太平洋側では曇り
 や雨の所も。鹿児島県トカラ列島で地震が
 頻発。鹿児島県で震度4を2回観測。

昼：晴

夜：晴一時曇

(2) 1日の降水量

観測所名	那須高原	五十里	黒磯	土呂部	大田原	奥日光	今市	塩谷	那須烏山	鹿沼
降水量 (mm) ※日計	0.0	0.0	0.0	0.0	0.0	0.0	0.0	0.0	0.0	0.0
観測所名	宇都宮	真岡	佐野	小山	足尾	高根沢	葛生	足利	栃木	
降水量 (mm) ※日計	0.0	0.0	0.0	0.0	0.0	0.0	0.0	0.0	0.0	

(3) 気象注意報・警報の発表状況

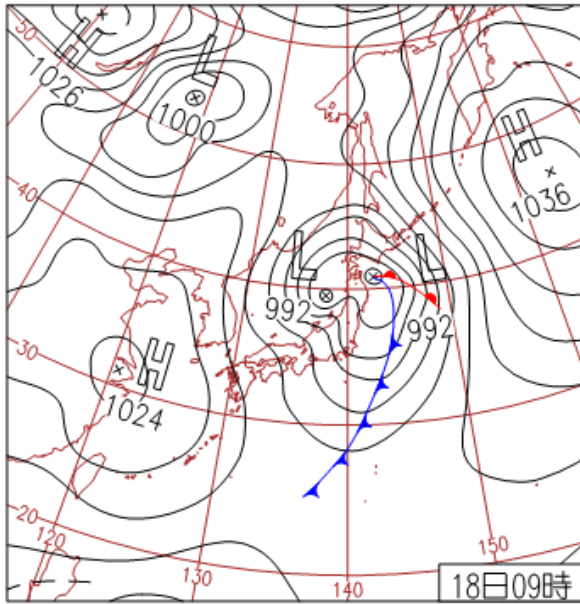
発表時刻	警報・注意報	宇都宮市	足利市	栃木市	佐野市	鹿沼市	日光市 今市	日光市 日光	日光市 藤原	日光市 足尾	日光市 栗山	小山市	真岡市	大田原市	矢板市	那須塩原市	さくら市	那須烏山市	下野市	上三川町	益子町	茂木町	市貝町	芳賀町	壬生町	野木町	塩谷町	高根沢町	那須町	那珂川町
2021/4/10 7:19	乾燥注意報 霜注意報	○	○	○	○	○	○	○	○	○	○	○	○	○	○	○	○	○	○	○	○	○	○	○	○	○	○	○	○	○
2021/4/10 14:36	乾燥注意報 霜注意報	○	○	○	○	○	○	○	○	○	○	○	○	○	○	○	○	○	○	○	○	○	○	○	○	○	○	○	○	○
		●	●	●	●	●	●	●	●	●	●	●	●	●	●	●	●	●	●	●	●	●	●	●	●	●	●	●	●	●

(4) 被害状況

(ア) 被害金額

	被害額 (千円)
農産被害	438,304
総額	438,304

6 4月18日(日)暴風



(1) 気象概況 (天気は宇都宮の天気)

低気圧が日本海と三陸沖を進み、西～東日本日本海側や北日本で雨や雪。新潟県両津では最大風速24.3m/s。西～東日本太平洋側は日中晴れた所が多い。那覇市で黄砂を観測。

昼：晴、霧を伴う

夜：曇時々晴

(2) 県内最大風速/風向

観測所名	那須高原	五十里	黒磯	土呂部	大田原	奥日光	今市	塩谷	那須烏山	鹿沼
風向	西北西	北北西	西南西	北西	西	西	西北西	西北北	西	西
風速 (m/s)	18.3	7.3	8.9	3.9	10.0	16.0	7.9	8.5	8.2	10.9
観測所名	宇都宮	真岡	佐野	小山						
風向	西南西	西	西	西南西						
風速 (m/s)	14.8	8.1	9.5	11.1						

(3) 気象注意報・警報の発表状況

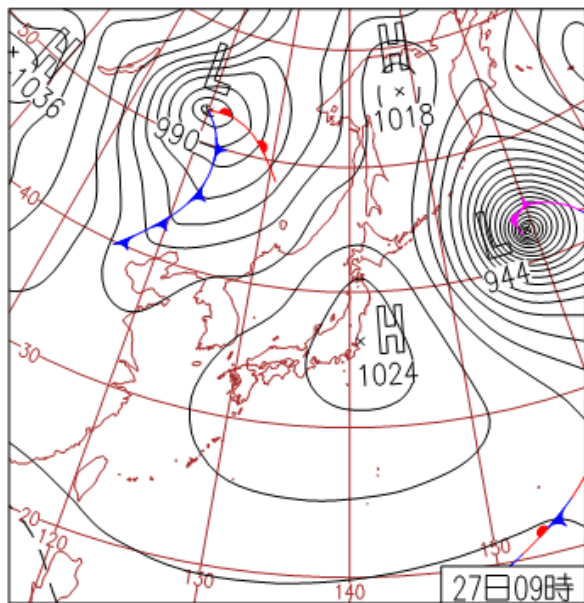
発表時刻	警報・注意報	宇都宮市	足利市	栃木市	佐野市	鹿沼市	日光市 今市	日光市 日光	日光市 藤原	日光市 足尾	日光市 栗山	小山市	真岡市	大田原市	矢板市	那須塩原市	さくら市	那須烏山市	下野市	上三川町	益子町	茂木町	市貝町	芳賀町	壬生町	野木町	塩谷町	高根沢町	那須町	那珂川町
2021/4/18 2:45	大雨注意報					解	解	解	解	解	解																		解	
	雷注意報	解	解	解	解	解	解	解	解	解	解	解	解	解	解	解	解	解	解	解	解	解	解	解	解	解	解	解	解	
2021/4/18 4:49	強風注意報	●	●	●	●	●	●	●	●	●	●	●	●	●	●	●	●	●	●	●	●	●	●	●	●	●	●	●	●	
	暴風警報					●	●	●	●	●																				
2021/4/18 7:52	強風注意報	○	○	○	○	○	○	○	○	○	○	○	○	○	○	○	○	○	○	○	○	○	○	○	○	○	○	○	○	
	乾燥注意報	●	●	●	●	●	●	●	●	●	●	●	●	●	●	●	●	●	●	●	●	●	●	●	●	●	●	●	●	
	暴風警報					○	○	○	○	○																				
2021/4/18 12:25	強風注意報	○	○	○	○	○	○	○	○	○	○	○	○	○	○	○	○	○	○	○	○	○	○	○	○	○	○	○	○	
	乾燥注意報	○	○	○	○	○	○	○	○	○	○	○	○	○	○	○	○	○	○	○	○	○	○	○	○	○	○	○	○	
	暴風警報					○	○	○	○	○																				
2021/4/18 16:16	強風注意報	○	○	○	○	○	○	○	○	○	○	○	○	○	○	○	○	○	○	○	○	○	○	○	○	○	○	○	○	
	乾燥注意報	○	○	○	○	○	○	○	○	○	○	○	○	○	○	○	○	○	○	○	○	○	○	○	○	○	○	○	○	
	暴風警報					●	●	●	●	●																				
2021/4/18 19:03	暴風警報					解	解	解	解	解																				
	風雪注意報														●	●											●		●	
	強風注意報	○	○	○	○	○	○	○	○	○	○	○	○	○	解	解	○	○	○	○	○	○	○	○	○	○	○	解	○	
	乾燥注意報	○	○	○	○	○	○	○	○	○	○	○	○	○	○	○	○	○	○	○	○	○	○	○	○	○	○	○	○	
2021/4/18 22:26	風雪注意報					▼	▼	▼	▼	▼					解	○											解		○	
	強風注意報	○	○	○	○	○	○	○	○	○	○	○	○	○	○	○	○	○	○	○	○	○	○	○	○	○	○	○	○	
	乾燥注意報	○	○	○	○	○	○	○	○	○	○	○	○	○	○	○	○	○	○	○	○	○	○	○	○	○	○	○	○	

(4) 被害状況

(ア) 被害金額

	被害額 (千円)
農産被害	4,587
総額	4,587

7 4月27日(火) 降霜



(1) 気象概況 (天気は宇都宮の天気)

朝は全国的に冷え込み最低気温が3月並の所も。日中は高気圧に覆われて全国的に概ね晴れたが、夜には高気圧西側の暖かく湿った空気が流入し西日本で雨。

昼：晴後一時曇

夜：晴後時々曇

(2) 1日の降水量

観測所名	那須高原	五十里	黒磯	土呂部	大田原	奥日光	今市	塩谷	那須烏山	鹿沼
降水量 (mm) ※日計	0.0	0.0	0.0	0.0	0.0	0.0	0.0	0.0	0.0	0.0
観測所名	宇都宮	真岡	佐野	小山	足尾	高根沢	葛生	足利	栃木	
降水量 (mm) ※日計	0.0	0.0	0.0	0.0	0.0	0.0	0.0	0.0	0.0	

(3) 気象注意報・警報の発表状況

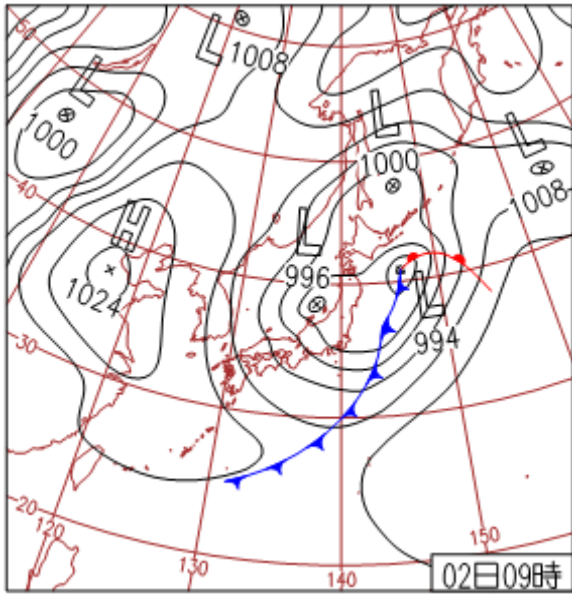
発表時刻	警報・注意報	宇都宮市	足利市	栃木市	佐野市	鹿沼市	日光市今市	日光市日光	日光市藤原	日光市足尾	日光市栗山	小山市	真岡市	大田原市	矢板市	那須塩原市	さくら市	那須烏山市	下野市	上三川町	益子町	茂木町	市貝町	芳賀町	壬生町	野木町	塩谷町	高根沢町	那須町	那珂川町
2021/4/27 7:18	乾燥注意報	○	○	○	○	○	○	○	○	○	○	○	○	○	○	○	○	○	○	○	○	○	○	○	○	○	○	○	○	○
	霜注意報	解	解	解	解	解	解	解	解	解	解	解	解	解	解	解	解	解	解	解	解	解	解	解	解	解	解	解	解	解
2021/4/27 14:40	乾燥注意報	○	○	○	○	○	○	○	○	○	○	○	○	○	○	○	○	○	○	○	○	○	○	○	○	○	○	○	○	○
	霜注意報	●	●	●	●	●	●	●	●	●	●	●	●	●	●	●	●	●	●	●	●	●	●	●	●	●	●	●	●	●

(4) 被害状況

(ア) 被害金額

	被害額 (千円)
農産被害	7,947
総額	7,947

8 5月2日(日) 降雹



(1) 気象概況 (天気は宇都宮の天気)

低気圧が日本海から東北を東進し、西日本～北日本の広い範囲で雨。本州付近の上空約5500mに-27℃以下の寒気が流入し、大気の状態が不安定。沖縄は高気圧に覆われて晴れ。

昼：晴後雨時々曇、雷を伴う

夜：曇時々晴一時雨

(2) 1日の降水量

観測所名	那須高原	五十里	黒磯	土呂部	大田原	奥日光	今市	塩谷	那須烏山	鹿沼
降水量 (mm) ※日計	10.5	4.0	8.5	3.5	3.0	0.5	1.0	1.0	10.5	0.5
観測所名	宇都宮	真岡	佐野	小山	足尾	高根沢	葛生	足利	栃木	
降水量 (mm) ※日計	0.0	0.5	0.0	0.5	0.5	8.0	0.0	0.0	0.0	

(3) 気象注意報・警報の発表状況

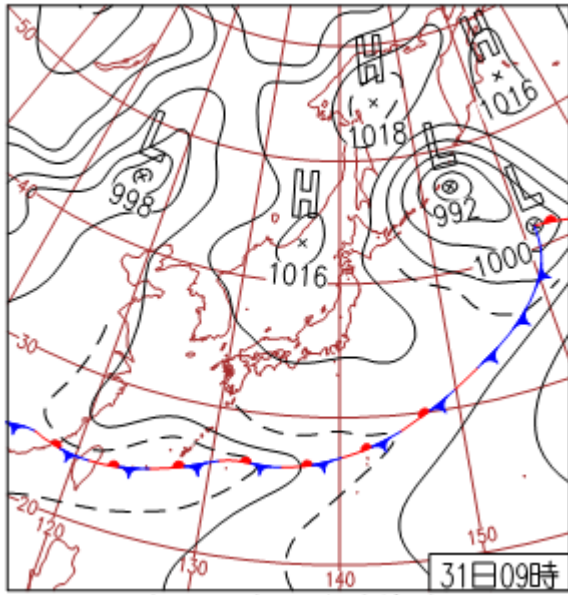
発表時刻	警報・注意報	宇都宮市	足利市	栃木市	佐野市	鹿沼市	日光市 今市	日光市 日光	日光市 藤原	日光市 足尾	日光市 栗山	小山市	真岡市	大田原市	矢板市	那須塩原市	さくら市	那須烏山市	下野市	上三川町	益子町	茂木町	市貝町	芳賀町	壬生町	野木町	塩谷町	高根沢町	那須町	那珂川町
		2021/5/2 4:12	大雨注意報	○	○	○	○	○	○	○	○	○	○	○	○	○	○	○	○	○	○	○	○	○	○	○	○	○	○	○
	雷注意報	○	○	○	○	○	○	○	○	○	○	○	○	○	○	○	○	○	○	○	○	○	○	○	○	○	○	○	○	○
	乾燥注意報	●	●	●	●	●	●	●	●	●	●	●	●	●	●	●	●	●	●	●	●	●	●	●	●	●	●	●	●	●
2021/5/2 10:46	大雨注意報	○	○	○	○	○	○	○	○	○	○	○	○	○	○	○	○	○	○	○	○	○	○	○	○	○	○	○	○	○
	雷注意報	○	○	○	○	○	○	○	○	○	○	○	○	○	○	○	○	○	○	○	○	○	○	○	○	○	○	○	○	○
	乾燥注意報	○	○	○	○	○	○	○	○	○	○	○	○	○	○	○	○	○	○	○	○	○	○	○	○	○	○	○	○	○
2021/5/2 14:38	大雨注意報	○	○	○	○	○	○	○	○	○	○	○	○	○	○	○	○	○	○	○	○	○	○	○	○	○	○	○	○	○
	雷注意報	○	○	○	○	○	○	○	○	○	○	○	○	○	○	○	○	○	○	○	○	○	○	○	○	○	○	○	○	○
	強風注意報						●	●	●	●	●			●	●	●											●		●	
	乾燥注意報	○	○	○	○	○	○	○	○	○	○	○	○	○	○	○	○	○	○	○	○	○	○	○	○	○	○	○	○	○
	霜注意報	●	●	●	●	●	●	●	●	●	●	●	●	●	●	●	●	●	●	●	●	●	●	●	●	●	●	●	●	●
2021/5/2 20:18	大雨注意報	○	○	○	○	○	○	○	○	○	○	○	○	○	○	○	○	○	○	○	○	○	○	○	○	○	○	○	○	○
	雷注意報	○	○	○	○	○	○	○	○	○	○	○	○	○	○	○	○	○	○	○	○	○	○	○	○	○	○	○	○	○
	強風注意報	●	●	●	●	●	○	○	○	○	○	○	○	○	○	○	○	○	○	○	○	○	○	○	○	○	○	○	○	○
	乾燥注意報	○	○	○	○	○	○	○	○	○	○	○	○	○	○	○	○	○	○	○	○	○	○	○	○	○	○	○	○	○
	霜注意報	○	○	○	○	○	○	○	○	○	○	○	○	○	○	○	○	○	○	○	○	○	○	○	○	○	○	○	○	○
2021/5/2 23:37	強風注意報	○	○	○	○	○	○	○	○	○	○	○	○	○	○	○	○	○	○	○	○	○	○	○	○	○	○	○	○	○
	乾燥注意報	○	○	○	○	○	○	○	○	○	○	○	○	○	○	○	○	○	○	○	○	○	○	○	○	○	○	○	○	○
	霜注意報	○	○	○	○	○	○	○	○	○	○	○	○	○	○	○	○	○	○	○	○	○	○	○	○	○	○	○	○	○

(4) 被害の状況

(ア) 被害金額

	被害額 (千円)
農産被害	120,445
総額	120,445

9 5月31日(月)大雨



(1) 気象概況 (天気は宇都宮の天気)

日本海に中心を持つ高気圧に覆われ、北海道を除いて概ね晴れ。沖縄～西日本にかけての39地点で真夏日。上空寒気の影響で、関東では夕方以降広い範囲で雷雨。

昼：曇時々晴、雷を伴う

夜：雨後曇時々晴、雷を伴う

(2) 1日の降水量

観測所名	那須高原	五十里	黒磯	土呂部	大田原	奥日光	今市	塩谷	那須烏山	鹿沼
降水量 (mm) ※日計	1.0	1.0	13.0	4.0	21.5	4.0	18.0	27.0	20.5	28.0
観測所名	宇都宮	真岡	佐野	小山	足尾	高根沢	葛生	足利	栃木	
降水量 (mm) ※日計	27.5	17.5	11.0	14.0	7.0	34.0	49.0	3.0	35.0	

(3) 気象注意報・警報の発表状況

発表時刻	警報・注意報	宇都宮市	足利市	栃木市	佐野市	鹿沼市	日光市 今市	日光市 日光	日光市 藤原	日光市 足尾	日光市 栗山	小山市	真岡市	大田原市	矢板市	那須塩原市	さくら市	那須烏山市	下野市	上三川町	益子町	茂木町	市貝町	芳賀町	壬生町	野木町	塩谷町	高根沢町	那須町	那珂川町
2021/5/31 7:08	濃霧注意報													解																解
2021/5/31 10:09	雷注意報	●	●	●	●	●	●	●	●	●	●	●	●	●	●	●	●	●	●	●	●	●	●	●	●	●	●	●	●	●

(4) 被害の状況

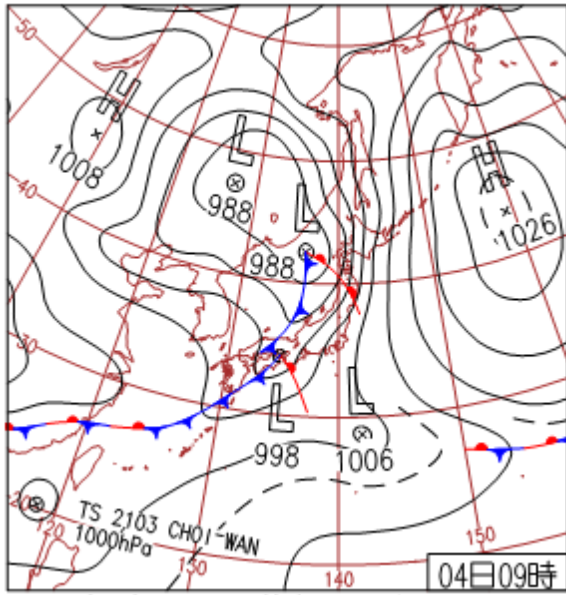
(ア) 被害金額

	被害額 (千円)
その他	2,000
総額	2,000

(イ) その他被害

崖崩れ：1箇所

10 6月4日(金)大雨



(1) 気象概況 (天気は宇都宮の天気)

前線を伴った低気圧が日本海と西日本～東日本を進み、全国的に荒れた天気。北海道目黒で日降水量257mm、北海道増毛で最大瞬間風速31.3m/sは、いずれも6月1位。

昼：大雨

夜：曇時々雨

(2) 1日の降水量

観測所名	那須高原	五十里	黒磯	土呂部	大田原	奥日光	今市	塩谷	那須烏山	鹿沼
降水量 (mm) ※日計	103.5	48.5	74.0	29.0	41.5	89.0	68.5	50.5	33.0	62.5
観測所名	宇都宮	真岡	佐野	小山	足尾	高根沢	葛生	足利	栃木	
降水量 (mm) ※日計	46.5	37.5	40.0	28.5	64.5	31.5	56.5	26.5	44.0	

(3) 気象注意報・警報の発表状況

発表時刻	警報・注意報	宇都宮市	足利市	栃木市	佐野市	鹿沼市	日光市 今市	日光市 日光	日光市 藤原	日光市 足尾	日光市 栗山	小山市	真岡市	大田原市	矢板市	那須塩原市	さくら市	那須烏山市	下野市	上三川町	益子町	茂木町	市貝町	芳賀町	壬生町	野木町	塩谷町	高根沢町	那須町	那珂川町
2021/6/4 10:33	大雨注意報															●														●
2021/6/4 12:58	大雨注意報		●	●	●		●	●								○														○
2021/6/4 22:39	大雨注意報		解	解	解		解	解								解														解
	濃霧注意報	●	●	●	●	●	●	●	●	●	●	●	●	●	●	●	●	●	●	●	●	●	●	●	●	●	●	●	●	●

(4) 被害の状況

(ア) 被害金額

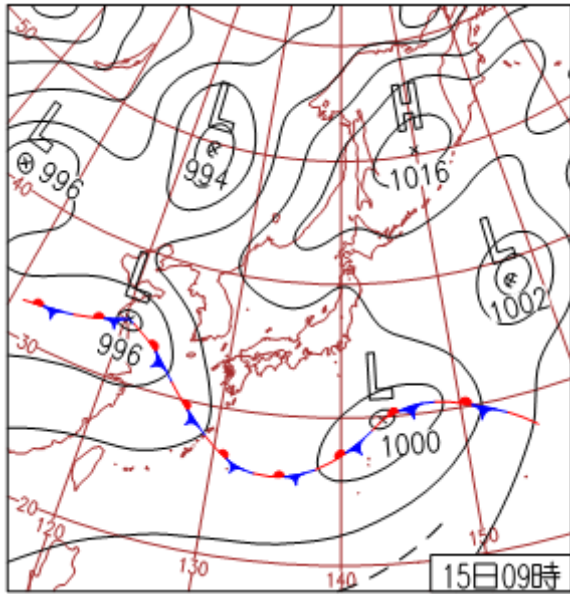
	被害額 (千円)
公共土木施設	43,176
その他	8,000
総額	51,176

(イ) その他被害

崖崩れ：1箇所

ブロック塀等：1箇所

11 6月15日(火)大雨



(1) 気象概況 (天気は宇都宮の天気)

梅雨前線に近い沖縄県は雨。西日本～北日本は晴れた所が多かったが、上空寒気の影響により午後を中心に各地で雷雨。沖縄県や岩手県では、記録的短時間大雨情報の発表も。

昼：曇時々晴一時雨、雷を伴う

夜：曇時々雨、雷を伴う

(2) 1日の降水量

観測所名	那須高原	五十里	黒磯	土呂部	大田原	奥日光	今市	塩谷	那須烏山	鹿沼
降水量 (mm) ※日計	20.0	0.0	0.5	6.5	1.0	8.0	1.0	0.0	9.5	1.0
観測所名	宇都宮	真岡	佐野	小山	足尾	高根沢	葛生	足利	栃木	
降水量 (mm) ※日計	0.5	1.0	1.5	0.0	27.5	0.0	1.0	0.0	0.0	

(3) 気象注意報・警報の発表状況

発表時刻	警報・注意報	宇都宮市	足利市	栃木市	佐野市	鹿沼市	日光市 今市	日光市 日光	日光市 藤原	日光市 足尾	日光市 栗山	小山市	真岡市	大田原市	矢板市	那須塩原市	さくら市	那須烏山市	下野市	上三川町	益子町	茂木町	市貝町	芳賀町	壬生町	野木町	塩谷町	高根沢町	那須町	那珂川町
2021/6/15 4:24	雷注意報	●	●	●	●	●	●	●	●	●	●	●	●	●	●	●	●	●	●	●	●	●	●	●	●	●	●	●	●	●
	濃霧注意報	○	○	○	○	○	○	○	○	○	○	○	○	○	○	○	○	○	○	○	○	○	○	○	○	○	○	○	○	○
2021/6/15 7:24	雷注意報	○	○	○	○	○	○	○	○	○	○	○	○	○	○	○	○	○	○	○	○	○	○	○	○	○	○	○	○	○
	濃霧注意報	解	解	解	解	解	解	解	解	解	解	解	解	解	解	解	解	解	解	解	解	解	解	解	解	解	解	解	解	解
2021/6/15 11:25	大雨注意報															●														●
	雷注意報	○	○	○	○	○	○	○	○	○	○	○	○	○	○	○	○	○	○	○	○	○	○	○	○	○	○	○	○	○
2021/6/15 12:49	大雨注意報		●		●											○														○
	雷注意報	○	○	○	○	○	○	○	○	○	○	○	○	○	○	○	○	○	○	○	○	○	○	○	○	○	○	○	○	○
2021/6/15 14:38	大雨注意報		○		○											○														○
	雷注意報	○	○	○	○	○	○	○	○	○	○	○	○	○	○	○	○	○	○	○	○	○	○	○	○	○	○	○	○	○
	洪水注意報																	●												
2021/6/15 15:06	大雨警報															±														±
	大雨注意報		○		○																									
	雷注意報	○	○	○	○	○	○	○	○	○	○	○	○	○	○	○	○	○	○	○	○	○	○	○	○	○	○	○	○	○
	洪水注意報																		○											
2021/6/15 16:06	大雨警報															±														±
	大雨注意報		解		解														解											
	雷注意報	○	○	○	○	○	○	○	○	○	○	○	○	○	○	○	○	○	○	○	○	○	○	○	○	○	○	○	○	○
	洪水注意報																		解											

(次ページへ続く)

発表時刻	警報・注意報	宇都宮市	足利市	栃木市	佐野市	鹿沼市	日光市今市	日光市日光	日光市藤原	日光市足尾	日光市栗山	小山市	真岡市	大田原市	矢板市	那須塩原市	さくら市	那須烏山市	下野市	上三川町	益子町	茂木町	市貝町	芳賀町	壬生町	野木町	塩谷町	高根沢町	那須町	那珂川町	
2021/6/15 18:37	大雨注意報																														
	雷注意報	○	○	○	○	○	○	○	○	○	○	○	○	○	○	○	○	○	○	○	○	○	○	○	○	○	○	○	○	○	○
2021/6/15 19:17	大雨注意報											●				○															○
	雷注意報	○	○	○	○	○	○	○	○	○	○	○	○	○	○	○	○	○	○	○	○	○	○	○	○	○	○	○	○	○	○
2021/6/15 19:29	大雨警報											浸																			
	雷注意報	○	○	○	○	○	○	○	○	○	○	○	○	○	○	○	○	○	○	○	○	○	○	○	○	○	○	○	○	○	○
2021/6/15 19:41	大雨警報											浸																			
	大雨注意報															○										●				○	
	雷注意報	○	○	○	○	○	○	○	○	○	○	○	○	○	○	○	○	○	○	○	○	○	○	○	○	○	○	○	○	○	○
2021/6/15 20:04	洪水注意報											●														●					
	大雨警報											浸																			
	洪水警報											●																			
2021/6/15 20:04	大雨注意報															○											○			○	
	雷注意報	○	○	○	○	○	○	○	○	○	○	○	○	○	○	○	○	○	○	○	○	○	○	○	○	○	○	○	○	○	○
	洪水注意報																									○					
2021/6/15 21:29	大雨警報											解																			
	洪水警報											解																			
	大雨注意報															解										解				解	
2021/6/15 21:29	雷注意報	○	○	○	○	○	○	○	○	○	○	○	○	○	○	○	○	○	○	○	○	○	○	○	○	○	○	○	○	○	○
	洪水注意報																										解				
2021/6/15 23:51	雷注意報	解	解	解	解	解	解	解	解	解	解	解	解	解	解	解	解	解	解	解	解	解	解	解	解	解	解	解	解	解	

(4) 被害の状況

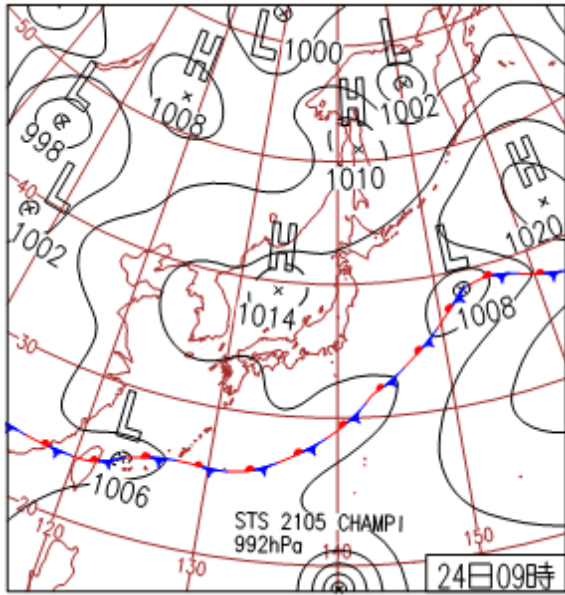
(ア) 被害金額

	被害額 (千円)
その他	50,107
総額	50,107

(イ) その他被害

崖崩れ：1箇所

12 6月24日(木)大雨



(1) 気象概況 (天気は宇都宮の天気)

南西諸島付近に梅雨前線が停滞し、八重山地方では激しい雨。一方、上空の寒気の影響で西日本～北日本は所々で雷雨。栃木県黒磯の63.5mm/1hは6月1位。

昼：曇時々晴一時雨、雷を伴う

夜：大雨後時々曇、雷を伴う

(2) 1日の降水量

観測所名	那須高原	五十里	黒磯	土呂部	大田原	奥日光	今市	塩谷	那須烏山	鹿沼
降水量 (mm) ※日計	13.0	7.0	74.0	1.0	70.0	12.0	16.5	22.0	55.0	38.0
観測所名	宇都宮	真岡	佐野	小山	足尾	高根沢	葛生	足利	栃木	
降水量 (mm) ※日計	44.5	23.5	3.0	1.5	24.5	50.0	46.5	10.5	2.5	

(3) 気象注意報・警報の発表状況

発表時刻	警報・注意報	宇都宮市	足利市	栃木市	佐野市	鹿沼市	日光市 今市	日光市 日光	日光市 藤原	日光市 足尾	日光市 栗山	小山市	真岡市	大田原市	矢板市	那須塩原市	さくら市	那須烏山市	下野市	上三川町	益子町	茂木町	市貝町	芳賀町	壬生町	野木町	塩谷町	高根沢町	那須町	那珂川町
2021/6/24 1:43	雷注意報	解	解	解	解	解	解	解	解	解	解	解	解	解	解	解	解	解	解	解	解	解	解	解	解	解	解	解	解	解
2021/6/24 4:33	雷注意報	●	●	●	●	●	●	●	●	●	●	●	●	●	●	●	●	●	●	●	●	●	●	●	●	●	●	●	●	●
2021/6/24 15:21	大雨注意報 雷注意報	○	○	○	○	○	○	○	○	○	○	○	○	○	○	○	○	○	○	○	○	○	○	○	○	○	○	○	○	○
2021/6/24 16:33	大雨警報 大雨注意報 雷注意報		○	○										○	○	○	○	○	○	○	○	○	○	○	○	○	○	○	○	○
2021/6/24 16:57	大雨警報 大雨注意報 雷注意報 洪水注意報	○	○	○	○	○	○	○	○	○	○	○	○	○	○	○	○	○	○	○	○	○	○	○	○	○	○	○	○	○
2021/6/24 17:46	大雨警報 大雨注意報 雷注意報 洪水注意報		○	○										○	○	○	○	○	○	○	○	○	○	○	○	○	○	○	○	○
2021/6/24 18:21	大雨警報 大雨注意報 雷注意報 洪水注意報		○	○										○	○	○	○	○	○	○	○	○	○	○	○	○	○	○	○	○
2021/6/24 19:50	大雨警報 大雨注意報 雷注意報 洪水注意報	○	○	○	○	○	○	○	○	○	○	○	○	○	○	○	○	○	○	○	○	○	○	○	○	○	○	○	○	○
2021/6/24 20:57	大雨警報 大雨注意報 雷注意報 洪水注意報	○	○	○	○	○	○	○	○	○	○	○	○	○	○	○	○	○	○	○	○	○	○	○	○	○	○	○	○	○
2021/6/24 22:25	大雨警報 大雨注意報 雷注意報 洪水注意報	○	○	○	○	○	○	○	○	○	○	○	○	○	○	○	○	○	○	○	○	○	○	○	○	○	○	○	○	○
2021/6/24 23:05	大雨警報 大雨注意報 雷注意報 洪水注意報	解	解	解	解	解	解	解	解	解	解	解	解	解	解	解	解	解	解	解	解	解	解	解	解	解	解	解	解	解
2021/6/24 23:25	大雨警報 大雨注意報 雷注意報 洪水注意報	●	○	○										○	○	○	○	○	○	○	○	○	○	○	○	○	○	○	○	○

(4) 被害の状況

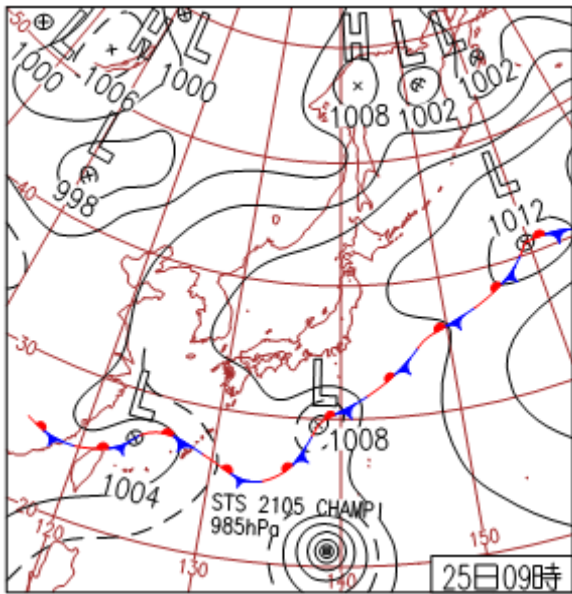
(ア) 被害金額

	被害額 (千円)
その他	1,500
総額	1,500

(イ) その他被害

崖崩れ：1箇所

13 6月25日(金)大雨



(1) 気象概況 (天気は宇都宮の天気)

梅雨前線に近い沖縄・奄美は曇りや雨。
西日本～北日本は気圧の谷や上空の寒気の影響で、午後を中心に所々で雷雨。群馬県では、記録的短時間大雨情報の発表も。

昼：曇一時雨後時々晴、雷を伴う

夜：曇時々雨、雷を伴う

(2) 1日の降水量

観測所名	那須高原	五十里	黒磯	土呂部	大田原	奥日光	今市	塩谷	那須烏山	鹿沼
降水量 (mm) ※日計	3.5	4.5	1.5	4.5	8.5	16.5	27.5	23.0	0.5	47.0
観測所名	宇都宮	真岡	佐野	小山	足尾	高根沢	葛生	足利	栃木	
降水量 (mm) ※日計	6.5	1.0	16.0	1.0	26.0	4.0	23.5	1.0	4.0	

(3) 気象注意報・警報の発表状況

発表時刻	警報・注意報	宇都宮市	足利市	栃木市	佐野市	鹿沼市	日光市今市	日光市日光	日光市藤原	日光市足尾	日光市栗山	小山市	真岡市	大田原市	矢板市	那須塩原市	さくら市	那須烏山市	下野市	上三川町	益子町	茂木町	市貝町	芳賀町	壬生町	野木町	塩谷町	高根沢町	那須町	那珂川町	
2021/6/25 4:36	大雨注意報	解	解	解																											
	洪水注意報	解																													
2021/6/25 7:26	雷注意報	●	●	●	●	●	●	●	●	●	●	●	●	●	●	●	●	●	●	●	●	●	●	●	●	●	●	●	●	●	●
2021/6/25 14:47	大雨注意報	●	●	●											●	●	●	●					●	●				●	●	●	●
	雷注意報	○	○	○	○	○	○	○	○	○	○	○	○	○	○	○	○	○	○	○	○	○	○	○	○	○	○	○	○	○	○
2021/6/25 17:03	大雨注意報	○	○	○	●	●									○	○	○	○					○	○			○	○	○	○	
	雷注意報	○	○	○	○	○	○	○	○	○	○	○	○	○	○	○	○	○	○	○	○	○	○	○	○	○	○	○	○	○	○
2021/6/25 17:31	大雨注意報	○	○	○	○	○									○	○	○	○					○	○			○	○	○	○	
	雷注意報	○	○	○	○	○	○	○	○	○	○	○	○	○	○	○	○	○	○	○	○	○	○	○	○	○	○	○	○	○	○
2021/6/25 17:44	大雨注意報	○	○	○	○	○	○	○	○	○	○	○	○	○	○	○	○	○	○	○	○	○	○	○	○	○	○	○	○	○	○
	雷注意報	○	○	○	○	○	○	○	○	○	○	○	○	○	○	○	○	○	○	○	○	○	○	○	○	○	○	○	○	○	○
	洪水注意報														●	●															
2021/6/25 18:19	大雨注意報	○	○	○	○	○	○	○	○	○	○	○	○	○	○	○	○	○	○	○	○	○	○	○	○	○	○	○	○	○	○
	雷注意報	○	○	○	○	○	○	○	○	○	○	○	○	○	○	○	○	○	○	○	○	○	○	○	○	○	○	○	○	○	○
	洪水注意報	●													○	○															
	大雨警報														±	±															
2021/6/25 18:34	洪水警報																●														
	大雨注意報	○	○	○	○	○	○	○	○	○	○	○	○	○	○	○	○	○	○	○	○	○	○	○	○	○	○	○	○	○	○
	雷注意報	○	○	○	○	○	○	○	○	○	○	○	○	○	○	○	○	○	○	○	○	○	○	○	○	○	○	○	○	○	○
	洪水注意報	○													○																

(次ページへ続く)

発表時刻	警報・注意報	宇都宮市	足利市	栃木市	佐野市	鹿沼市	日光市今市	日光市日光	日光市藤原	日光市足尾	日光市栗山	小山市	真岡市	大田原市	矢板市	那須塩原市	さくら市	那須烏山市	下野市	上三川町	益子町	茂木町	市貝町	芳賀町	壬生町	野木町	塩谷町	高根沢町	那須町	那珂川町		
2021/6/25 19:06	大雨警報	±													±	±												±				
	洪水警報	●														○	○											●				
	大雨注意報	○	○	○	○	○	○	○	○	○	○	○	○	○	○	○	○	○	○	○	○	○	○	○	○	○	○	○	○	○	○	
	雷注意報	○	○	○	○	○	○	○	○	○	○	○	○	○	○	○	○	○	○	○	○	○	○	○	○	○	○	○	○	○	○	
	洪水注意報															○																
2021/6/25 19:46	大雨警報	±													±	±												±				
	洪水警報	○														○	○											○				
	大雨注意報	○	○	○	○	○	○	○	○	○	○	○	○	○	○	○	○	○	○	○	○	○	○	○	○	○	○	○	○	○	○	○
	雷注意報	○	○	○	○	○	○	○	○	○	○	○	○	○	○	○	○	○	○	○	○	○	○	○	○	○	○	○	○	○	○	○
	洪水注意報														○																	
2021/6/25 19:58	大雨警報	±													±	±												±				
	洪水警報	○														○	○											○				
	大雨注意報	○	○	○	○	○	○	○	○	○	○	○	○	○	○	○	○	○	○	○	○	○	○	○	○	○	○	○	○	○	○	○
	雷注意報	○	○	○	○	○	○	○	○	○	○	○	○	○	○	○	○	○	○	○	○	○	○	○	○	○	○	○	○	○	○	○
	洪水注意報														○																	
2021/6/25 20:14	大雨警報	±													±	±												±				
	洪水警報	○														○	○											○				
	大雨注意報	○	○	○	○	○	○	○	○	○	○	○	○	○	○	○	○	○	○	○	○	○	○	○	○	○	○	○	○	○	○	○
	雷注意報	○	○	○	○	○	○	○	○	○	○	○	○	○	○	○	○	○	○	○	○	○	○	○	○	○	○	○	○	○	○	○
	洪水注意報				●										○																	
2021/6/25 21:18	大雨警報	±													±	±												±				
	大雨注意報	解	解	○	○	○	○	○	○	○	○	○	○	○	○	○	○	○	○	解		解	解				○	○	○	○		
	雷注意報	○	○	○	○	○	○	○	○	○	○	○	○	○	○	○	○	○	○	○	○	○	○	○	○	○	○	○	○	○	○	○
	洪水注意報	▼			○										○	▼	▼											▼				
	大雨注意報	▼		○	○	○	○	○	○	○	○	○	○	○	○	▼	▼	○									○	▼	○	○		
2021/6/25 23:13	雷注意報	○	○	○	○	○	○	○	○	○	○	○	○	○	○	○	○	○	○	○	○	○	○	○	○	○	○	○	○	○	○	
	洪水注意報	解			解										解	解											解					

(4) 被害の状況

(ア) 住家被害

被害区分 市町名	床下浸水	
	棟	世帯
さくら市	5	5

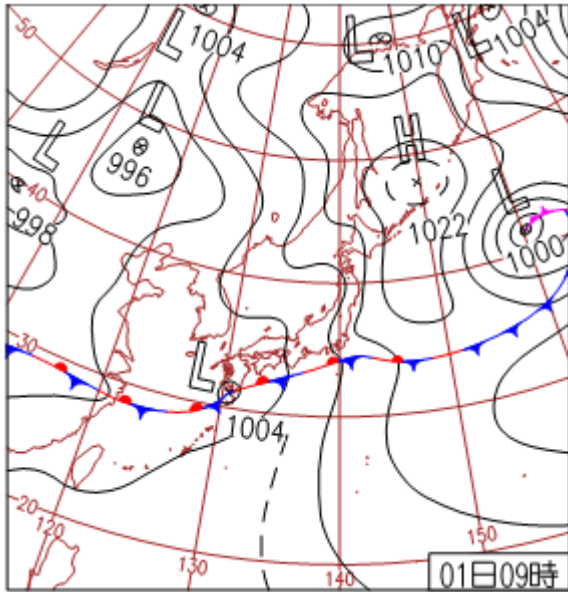
(イ) 停電

953 戸

(ウ) 消防職員・団員出動延人数

団員：30 名

14 7月1日(木)大雨



(1) 気象概況 (天気は宇都宮の天気)

梅雨前線が本州の南を北上。前線に向かって暖かく湿った空気が流入したため、南西諸島と西～東日本太平洋側を中心に雨。東京都新島の日降水量332mmは観測史上1位。

昼：雨後時々曇

夜：曇時々雨

(2) 一日の降水量

観測所名	那須高原	五十里	黒磯	土呂部	大田原	奥日光	今市	塩谷	那須烏山	鹿沼
降水量 (mm) ※日計	16.0	15.5	14.5	4.0	16.5	26.0	18.0	18.5	15.5	24.5
観測所名	宇都宮	真岡	佐野	小山	足尾	高根沢	葛生	足利	栃木	
降水量 (mm) ※日計	22.0	18.5	23.5	23.5	24.0	19.0	32.0	19.0	21.5	

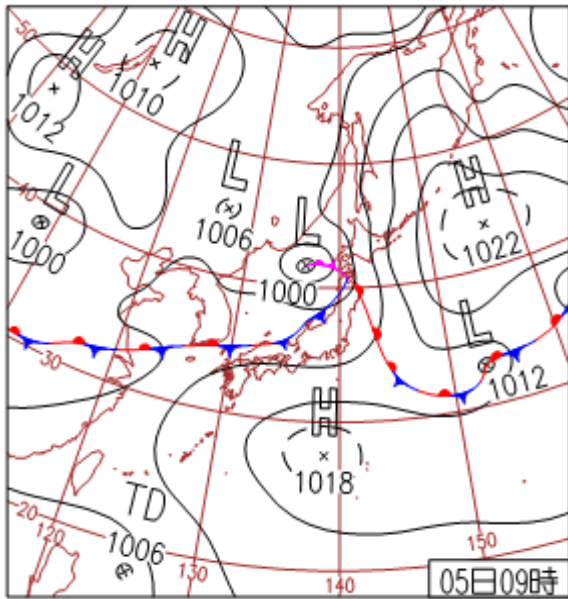
(3) 気象注意報・警報の発表状況

発表時刻	警報・注意報	宇都宮市	足利市	栃木市	佐野市	鹿沼市	日光市 今市	日光市 日光	日光市 藤原	日光市 足尾	日光市 栗山	小山市	真岡市	大田原市	矢板市	那須塩原市	さくら市	那須烏山市	下野市	上三川町	益子町	茂木町	市貝町	芳賀町	壬生町	野木町	塩谷町	高根沢町	那須町	那珂川町
2021/7/1 6:46	大雨注意報								●																					
2021/7/1 20:36	大雨注意報 濃霧注意報	●	●	●	●	●	●	●	●	●	●	●	●	●	●	●	●	●	●	●	●	●	●	●	●	●	●	●	●	●

(4) 被害の状況

なし

15 7月5日(月)大雨



(1) 気象概況 (天気は宇都宮の天気)

梅雨前線が対馬海峡～日本の東に停滞し、広い範囲で雨。前線の南側となり暖かい空気が流れ込んだ九州～四国を中心に気温が上がり各地で真夏日。宮崎日向で最高気温36.0℃。

昼：雨時々曇

夜：曇時々雨

(2) 1日の降水量

観測所名	那須高原	五十里	黒磯	土呂部	大田原	奥日光	今市	塩谷	那須烏山	鹿沼
降水量 (mm) ※日計	32.5	23.5	23.0	26.5	19.5	26.5	22.5	24.0	19.0	13.0
観測所名	宇都宮	真岡	佐野	小山	足尾	高根沢	葛生	足利	栃木	
降水量 (mm) ※日計	12.5	13.0	5.5	6.5	15.0	19.5	8.0	3.5	6.5	

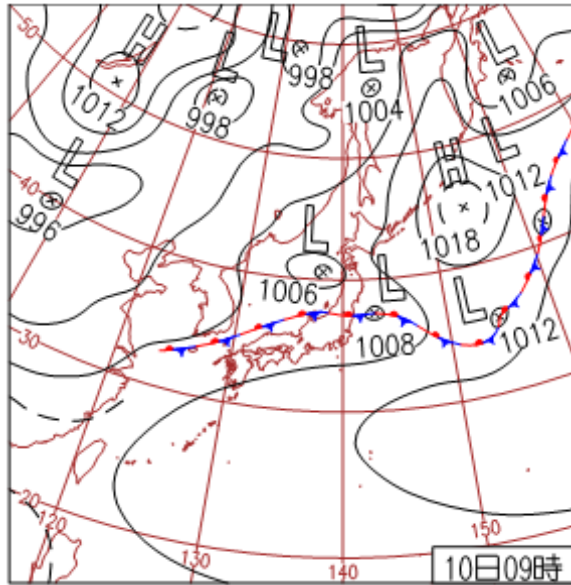
(3) 気象注意報・警報の発表状況

発表時刻	警報・注意報	宇都宮市	足利市	栃木市	佐野市	鹿沼市	日光市今市	日光市日光	日光市藤原	日光市足尾	日光市栗山	小山市	真岡市	大田原市	矢板市	那須塩原市	さくら市	那須烏山市	下野市	上三川町	益子町	茂木町	市貝町	芳賀町	壬生町	野木町	塩谷町	高根沢町	那須町	那珂川町
2021/7/5 4:25	雷注意報	●	●	●	●	●	●	●	●	●	●	●	●	●	●	●	●	●	●	●	●	●	●	●	●	●	●	●	●	●
	濃霧注意報	解	解	解	解	解	解	解	解	解	解	解	解	解	解	解	解	解	解	解	解	解	解	解	解	解	解	解	解	解
2021/7/5 16:06	雷注意報	解	解	解	解	解	解	解	解	解	解	解	解	解	解	解	解	解	解	解	解	解	解	解	解	解	解	解	解	解
	濃霧注意報	●	●	●	●	●	●	●	●	●	●	●	●	●	●	●	●	●	●	●	●	●	●	●	●	●	●	●	●	●

(4) 被害の状況

なし

16 7月10日(土)大雨



(1) 気象概況 (天気は宇都宮の天気)

上空寒気と暖かく湿った空気の影響で全国的に雨、九州南部に線状降水帯が発生。鹿児島県紫尾山で日降水量430mm。暖かい空気に覆われた近畿～関東を中心に真夏日。

昼：晴後曇一時雨、雷を伴う

夜：曇時々雨、雷を伴う

(2) 1日の降水量

観測所名	那須高原	五十里	黒磯	土呂部	大田原	奥日光	今市	塩谷	那須烏山	鹿沼
降水量 (mm) ※日計	1.0	2.0	4.5	2.0	83.0	7.5	34.5	61.0	53.5	19.0
観測所名	宇都宮	真岡	佐野	小山	足尾	高根沢	葛生	足利	栃木	
降水量 (mm) ※日計	19.5	50.0	29.5	86.5	30.0	55.5	59.0	29.5	55.5	

(3) 気象注意報・警報の発表状況

発表時刻	警報・注意報	宇都宮市	足利市	栃木市	佐野市	鹿沼市	日光市今市	日光市日光	日光市藤原	日光市足尾	日光市栗山	小山市	真岡市	大田原市	矢板市	那須塩原市	さくら市	那須烏山市	下野市	上三川町	益子町	茂木町	市貝町	芳賀町	壬生町	野木町	塩谷町	高根沢町	那須町	那珂川町
2021/7/10 4:39	大雨注意報																													
	雷注意報	●	●	●	●	●	●	●	●	●	●	●	●	●	●	●	●	●	●	●	●	●	●	●	●	●	●	●	●	●
2021/7/10 7:20	濃霧注意報	○	○	○	○	○	○	○	○	○	○	○	○	○	○	○	○	○	○	○	○	○	○	○	○	○	○	○	○	○
	雷注意報	○	○	○	○	○	○	○	○	○	○	○	○	○	○	○	○	○	○	○	○	○	○	○	○	○	○	○	○	○
2021/7/10 16:24	大雨注意報														●	●	●										●	●		
	雷注意報	○	○	○	○	○	○	○	○	○	○	○	○	○	○	○	○	○	○	○	○	○	○	○	○	○	○	○	○	○
2021/7/10 17:18	大雨警報														浸															
	洪水警報														土															
2021/7/10 17:41	大雨注意報														○	○											○	○	○	○
	雷注意報	○	○	○	○	○	○	○	○	○	○	○	○	○	○	○	○	○	○	○	○	○	○	○	○	○	○	○	○	○
2021/7/10 17:52	大雨警報														土															
	洪水警報														○															
2021/7/10 18:48	大雨注意報				○									●	○	○				●							○	○	○	○
	雷注意報	○	○	○	○	○	○	○	○	○	○	○	○	○	○	○	○	○	○	○	○	○	○	○	○	○	○	○	○	○
2021/7/10 19:07	洪水注意報	●																												
	大雨警報	浸	浸											土												浸				
2021/7/10 19:07	洪水警報	●	●	●											○															
	大雨注意報	○	○	○	○	○	○	○	○	○	○	○	○	○	○	○	○	○	○	○	○	○	○	○	○	○	○	○	○	○
2021/7/10 19:07	雷注意報	○	○	○	○	○	○	○	○	○	○	○	○	○	○	○	○	○	○	○	○	○	○	○	○	○	○	○	○	○
	洪水注意報													●																

(次ページへ続く)

発表時刻	警報・注意報	宇都宮市	足利市	栃木市	佐野市	鹿沼市	日光市今市	日光市日光	日光市藤原	日光市足尾	日光市栗山	小山市	真岡市	大田原市	矢板市	那須塩原市	さくら市	那須烏山市	下野市	上三川町	益子町	茂木町	市貝町	芳賀町	壬生町	野木町	塩谷町	高根沢町	那須町	那珂川町	
		2021/7/10 19:20	大雨警報 洪水警報 大雨注意報 雷注意報 洪水注意報	浸 ○	浸 ○								浸		土 ○					浸							浸				
2021/7/10 19:33	大雨警報 洪水警報 大雨注意報 雷注意報 洪水注意報	浸 ○	浸 ○								浸		土 ○					浸							浸						
2021/7/10 19:48	大雨警報 洪水警報 大雨注意報 雷注意報 洪水注意報	浸 ○	浸 ○								浸		土 ○	浸				浸							浸						
2021/7/10 20:03	大雨警報 洪水警報 大雨注意報 雷注意報 洪水注意報	浸 ○	浸 ○	浸							浸		土 ○	浸				浸							浸						
2021/7/10 20:19	大雨警報 洪水警報 大雨注意報 雷注意報 洪水注意報	浸 ○	浸 ○	浸							浸		土 ○	浸				浸							浸						
2021/7/10 21:54	大雨警報 洪水警報 大雨注意報 雷注意報 洪水注意報													解											解						
2021/7/10 23:33	大雨注意報 雷注意報 洪水注意報	○ ○ 解	解 ○ 解	○ ○ 解										○ ○ 解	○ ○ 解	○ ○ 解	○ ○ 解	○ ○ 解	○ ○ 解	○ ○ 解	○ ○ 解	○ ○ 解	○ ○ 解	○ ○ 解	○ ○ 解	○ ○ 解	○ ○ 解	○ ○ 解	○ ○ 解	○ ○ 解	○ ○ 解

(4) 被害の状況

(ア) 住家被害

被害区分 市町名	床下浸水	
	棟	世帯
佐野市	2	2

(イ) 被害金額

被害区分	被害額 (千円)
公共土木施設	70,026
総額	70,026

(ウ) その他被害

道路：1箇所

(エ) 停電

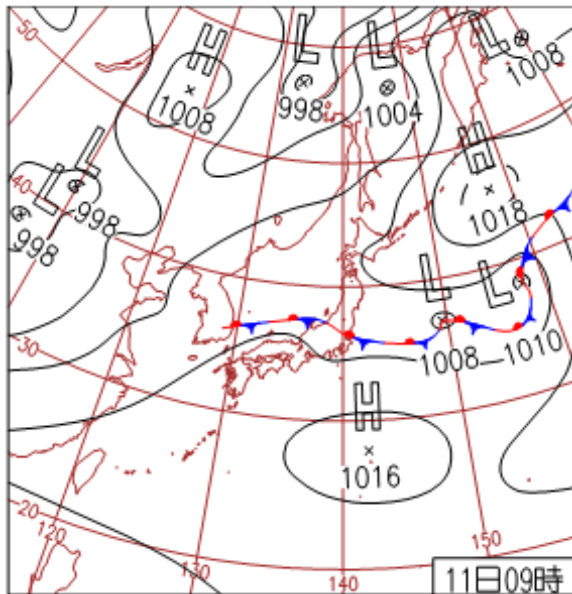
5,552戸

(オ) 消防職員・団員出動延人数

職員：9名

団員：9名

17 7月11日(日)大雨



(1) 気象概況 (天気は宇都宮の天気)

上空寒気と暖かく湿った空気の影響で西～北日本の広い範囲で雷雨。東京ではひょうを観測。日中は沖縄や西～東日本太平洋側を中心に晴れて気温上昇。九州南部で梅雨明け発表。

昼：× (欠測)

夜：× (欠測)

(2) 1日の降水量

観測所名	那須高原	五十里	黒磯	土呂部	大田原	奥日光	今市	塩谷	那須烏山	鹿沼
降水量 (mm) ※日計	7.0	19.0	16.0	21.5	26.0	14.5	10.0	3.5	2.0	9.0
観測所名	宇都宮	真岡	佐野	小山	足尾	高根沢	葛生	足利	栃木	
降水量 (mm) ※日計	13.0]	34.5	23.0	41.5	24.0	3.5	13.5	20.5	32.5	

(3) 気象注意報・警報の発表状況

発表時刻	警報・注意報	宇都宮市	足利市	栃木市	佐野市	鹿沼市	日光市 今市	日光市 日光	日光市 藤原	日光市 足尾	日光市 栗山	小山市	真岡市	大田原市	矢板市	那須塩原市	さくら市	那須烏山市	下野市	上三川町	益子町	茂木町	市貝町	芳賀町	壬生町	野木町	塩谷町	高根沢町	那須町	那珂川町	
2021/7/11 4:51	大雨注意報	解	解	解								解	解	解	解	解	解	解	解	解	解	解	解	解	解	解	解	解	解	解	
	雷注意報	○	○	○	○	○	○	○	○	○	○	○	○	○	○	○	○	○	○	○	○	○	○	○	○	○	○	○	○	○	○
2021/7/11 5:20	雷注意報	○	○	○	○	○	○	○	○	○	○	○	○	○	○	○	○	○	○	○	○	○	○	○	○	○	○	○	○	○	○
	濃霧注意報	●	●	●	●	●	●	●	●	●	●	●	●	●	●	●	●	●	●	●	●	●	●	●	●	●	●	●	●	●	●
2021/7/11 10:15	大雨注意報														●	●	●										●		●	●	
	雷注意報	○	○	○	○	○	○	○	○	○	○	○	○	○	○	○	○	○	○	○	○	○	○	○	○	○	○	○	○	○	○
2021/7/11 14:02	濃霧注意報	解	解	解	解	解	解	解	解	解	解	解	解	解	解	解	解	解	解	解	解	解	解	解	解	解	解	解	解	解	
	大雨注意報		●	●	●	●		●	●		●		○	○	○	○												○		○	○
2021/7/11 14:02	雷注意報	○	○	○	○	○	○	○	○	○	○	○	○	○	○	○	○	○	○	○	○	○	○	○	○	○	○	○	○	○	○
	大雨注意報	●																													
2021/7/11 15:08	雷注意報	○	○	○	○	○	○	○	○	○	○	○	○	○	○	○	○	○	○	○	○	○	○	○	○	○	○	○	○	○	○
	洪水注意報	●																													
2021/7/11 15:29	大雨警報		浸			浸																									
	大雨注意報	○	○	○	○	○	○	○	○	○	○	○	○	○	○	○	○	○	○	○	○	○	○	○	○	○	○	○	○	○	○
2021/7/11 15:29	雷注意報	○	○	○	○	○	○	○	○	○	○	○	○	○	○	○	○	○	○	○	○	○	○	○	○	○	○	○	○	○	○
	洪水注意報	○																													
2021/7/11 15:33	大雨警報		浸			浸																									
	大雨注意報	○	○	○	○	○	○	○	○	○	○	○	○	○	○	○	○	○	○	○	○	○	○	○	○	○	○	○	○	○	○
2021/7/11 15:33	雷注意報	○	○	○	○	○	○	○	○	○	○	○	○	○	○	○	○	○	○	○	○	○	○	○	○	○	○	○	○	○	○
	洪水注意報	○	●	●																											
2021/7/11 15:44	大雨警報		浸			浸																									
	大雨注意報	○	○	○	○	○	○	○	○	○	○	○	○	○	○	○	○	○	○	○	○	○	○	○	○	○	○	○	○	○	○
2021/7/11 15:44	雷注意報	○	○	○	○	○	○	○	○	○	○	○	○	○	○	○	○	○	○	○	○	○	○	○	○	○	○	○	○	○	○
	洪水注意報	○	○	○	○	○	○	○	○	○	○	○	○	○	○	○	○	○	○	○	○	○	○	○	○	○	○	○	○	○	○

(次ページへ続く)

発表時刻	警報・注意報	宇都宮市	足利市	栃木市	佐野市	鹿沼市	日光市今市	日光市日光	日光市藤原	日光市足尾	日光市栗山	小山市	真岡市	大田原市	矢板市	那須塩原市	さくら市	那須烏山市	下野市	上三川町	益子町	茂木町	市貝町	芳賀町	壬生町	野木町	塩谷町	高根沢町	那須町	那珂川町	
		2021/7/11 15:52	大雨警報		浸			浸						浸																	
	大雨注意報	○		○	○								○	○	○	○	○	○	○	○	○	○	○	○	○	○	○	○	○	○	○
	雷注意報	○	○	○	○	○	○	○	○	○	○	○	○	○	○	○	○	○	○	○	○	○	○	○	○	○	○	○	○	○	○
	洪水注意報	○	○	○	○	○						○	○						○	○			○	○							
2021/7/11 16:06	大雨警報		浸			浸						浸							浸												
	大雨注意報	○		○	○				○	○			○	○	○	○	○	○	○	○	○	○	○	○	○	○	○	○	○	○	○
	雷注意報	○	○	○	○	○	○	○	○	○	○	○	○	○	○	○	○	○	○	○	○	○	○	○	○	○	○	○	○	○	○
	洪水注意報	○	○	○	○	○						○	○						○	○	●		○	○							
2021/7/11 16:11	大雨警報		浸			浸						浸							浸												
	大雨注意報	○		○	○				○	○			○	○	○	○	○	○	○	○	○	○	○	○	○	○	○	○	○	○	○
	雷注意報	○	○	○	○	○	○	○	○	○	○	○	○	○	○	○	○	○	○	○	○	○	○	○	○	○	○	○	○	○	○
	洪水注意報	○	○	○	○	○						○	○						○	○	○	○	○	○	○	○	○	○	○	○	
2021/7/11 18:06	大雨警報					解																									
	大雨注意報	○	▼	○	○			解	○		▼	○	○	○	○	○	○	○	解	▼	○	○	○	○	○	解	解	○	解	○	
	雷注意報	○	○	○	○	○	○	○	○	○	○	○	○	○	○	○	○	○	○	○	○	○	○	○	○	○	○	○	○	○	○
	洪水注意報	解	解	解	解	解						○	○						○	解	解	解	解	解	解	解					
2021/7/11 18:50	大雨注意報	○	○	○	○	○	○	○	○	○	○	○	○	○	○	○	○	○	○	○	○	○	○	○	○	○	○	○	○	○	○
	雷注意報	○	○	○	○	○	○	○	○	○	○	○	○	○	○	○	○	○	○	○	○	○	○	○	○	○	○	○	○	○	○
	洪水注意報											解	解						解												
2021/7/11 21:42	大雨注意報	解	解	解	解				解	解	解	解	○	解	解	解	解	解	解	○	解	解	解	解	解	解	解	解	解	○	
	雷注意報	解	解	解	解	解	解	解	解	解	解	解	解	解	解	解	解	解	解	解	解	解	解	解	解	解	解	解	解	解	
	濃霧注意報	●	●	●	●	●	●	●	●	●	●	●	●	●	●	●	●	●	●	●	●	●	●	●	●	●	●	●	●	●	
2021/7/11 23:13	大雨注意報																														
	濃霧注意報	○	○	○	○	○	○	○	○	○	○	○	○	○	○	○	○	○	○	○	○	○	○	○	○	○	○	○	○	○	

(4) 被害の状況

(ア) 住家被害

被害区分 市町名	一部損壊	
	棟	世帯
足利市	4	4
佐野市	3	3

被害区分 市町名	床下浸水	
	棟	世帯
真岡市	1	1

(イ) 非住家被害

施設区分 市町名	公共建物 (棟)	その他 (棟)
	足利市	0

(ウ) 被害金額

	被害額 (千円)
公立文教施設	1,014
農林水産業施設	2,805
農産被害	208,622
総額	212,441

(エ) その他被害

学校：6箇所

道路：2箇所

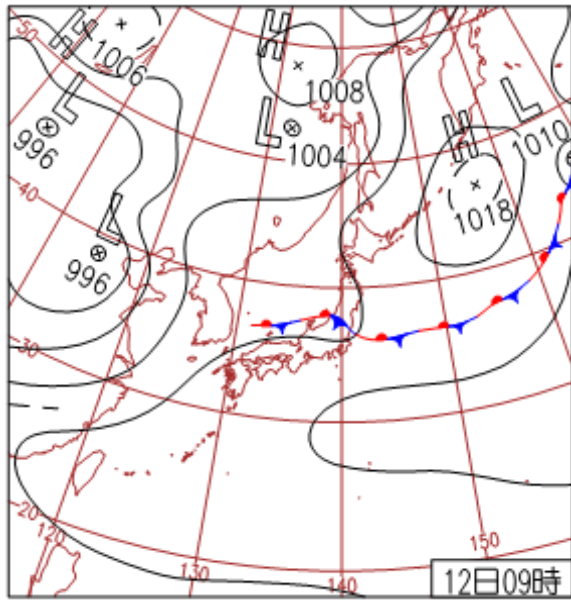
(オ) 停電

1,999戸

(カ) 消防職員・団員出動延人数

職員：13名

18 7月12日(月)大雨



(1) 気象概況 (天気は宇都宮の天気)

上空寒気と暖かく湿った空気の影響で、西～北日本の広い範囲で雷雨。島根県で記録的短時間大雨情報を発表。秋田県本荘では、観測史上1位の日降水量193.5mm。

昼：× (欠測)

夜：曇、雷を伴う

(2) 1日の降水量

観測所名	那須高原	五十里	黒磯	土呂部	大田原	奥日光	今市	塩谷	那須烏山	鹿沼
降水量 (mm) ※日計	11.0	11.0	2.0	4.5	3.0	2.5	51.5	7.0	1.5	5.0
観測所名	宇都宮	真岡	佐野	小山	足尾	高根沢	葛生	足利	栃木	
降水量 (mm) ※日計	2.5]	11.0	11.5	11.0	39.5	1.0	0.0	2.0	22.0	

(3) 気象注意報・警報の発表状況

発表時刻	警報・注意報	宇都宮市	足利市	栃木市	佐野市	鹿沼市	日光市 今市	日光市 日光	日光市 藤原	日光市 足尾	日光市 栗山	小山市	真岡市	大田原市	矢板市	那須塩原市	さくら市	那須烏山市	下野市	上三川町	益子町	茂木町	市貝町	芳賀町	壬生町	野木町	塩谷町	高根沢町	那須町	那珂川町
2021/7/12 4:29	雷注意報	●	●	●	●	●	●	●	●	●	●	●	●	●	●	●	●	●	●	●	●	●	●	●	●	●	●	●	●	●
	濃霧注意報	○	○	○	○	○	○	○	○	○	○	○	○	○	○	○	○	○	○	○	○	○	○	○	○	○	○	○	○	○
2021/7/12 8:14	雷注意報	○	○	○	○	○	○	○	○	○	○	○	○	○	○	○	○	○	○	○	○	○	○	○	○	○	○	○	○	○
	濃霧注意報	○	○	○	○	○	○	○	○	○	○	○	○	○	○	○	○	○	○	○	○	○	○	○	○	○	○	○	○	○
2021/7/12 11:37	大雨注意報	●	●	●	●					●	●	●	●	●	●	●	●	●	●	●	●	●	●	●	●	●	●	●	●	●
	雷注意報	○	○	○	○	○	○	○	○	○	○	○	○	○	○	○	○	○	○	○	○	○	○	○	○	○	○	○	○	○
2021/7/12 13:57	大雨注意報	○	○	○	○	●				○	○	○	○	○	○	○	○	○	○	○	○	○	○	○	○	○	○	○	○	○
	雷注意報	○	○	○	○	○	○	○	○	○	○	○	○	○	○	○	○	○	○	○	○	○	○	○	○	○	○	○	○	○
2021/7/12 14:52	大雨注意報	○	○	○	○	●				○	○	○	○	○	○	○	○	○	○	○	○	○	○	○	○	○	○	○	○	○
	雷注意報	○	○	○	○	○	○	○	○	○	○	○	○	○	○	○	○	○	○	○	○	○	○	○	○	○	○	○	○	○
2021/7/12 15:55	大雨警報						浸																							
	大雨注意報	○	○	○	○					○	○	○	○	○	○	○	○	○	○	○	○	○	○	○	○	○	○	○	○	○
2021/7/12 16:11	雷注意報	○	○	○	○	○	○	○	○	○	○	○	○	○	○	○	○	○	○	○	○	○	○	○	○	○	○	○	○	○
	洪水注意報						●					●									●		●							
2021/7/12 16:26	大雨警報						浸						浸									土								
	大雨注意報	○	○	○	○					○	○	○	○	○	○	○	○	○	○	○	○	○	○	○	○	○	○	○	○	○
2021/7/12 16:26	雷注意報	○	○	○	○	○	○	○	○	○	○	○	○	○	○	○	○	○	○	○	○	○	○	○	○	○	○	○	○	○
	洪水注意報						○					○																		

(次ページへ続く)

発表時刻	警報・注意報	宇都宮市	足利市	栃木市	佐野市	鹿沼市	日光市 今市	日光市 日光	日光市 藤原	日光市 足尾	日光市 栗山	小山市	真岡市	大田原市	矢板市	那須塩原市	さくら市	那須烏山市	下野市	上三川町	益子町	茂木町	市貝町	芳賀町	壬生町	野木町	塩谷町	高根沢町	那須町	那珂川町
2021/7/12 16:56	大雨警報						浸						土								土									
	洪水警報																				●									
	大雨注意報	○	○	○	○	○				○	○	○		○	○	○	○	○	○	○	○	○	○	○	○	○	○	○	○	○
	雷注意報	○	○	○	○	○	○	○	○	○	○	○	○	○	○	○	○	○	○	○	○	○	○	○	○	○	○	○	○	○
2021/7/12 17:06	洪水注意報			●	●							○							●		●		○							
	大雨警報						浸						土								土		土							
	洪水警報																				○									
	大雨注意報	○	○	○	○	○				○	○	○		○	○	○	○	○	○	○	○	○	○	○	○	○	○	○	○	○
2021/7/12 17:25	雷注意報	○	○	○	○	○	○	○	○	○	○	○	○	○	○	○	○	○	○	○	○	○	○	○	○	○	○	○	○	○
	洪水注意報			○	○	○						○								○		○		○						
	大雨警報												土								土	土	土							
	洪水警報																				○									
2021/7/12 18:33	大雨注意報	○	○	○	○	○	▼				○	○	○		○	○	○	○	○	○	○	○	○	○	○	○	○	○	○	
	雷注意報	○	○	○	○	○	○	○	○	○	○	○	○	○	○	○	○	○	○	○	○	○	○	○	○	○	○	○	○	
	洪水注意報			解	解	解						○							解		▼	解	●	解						
	大雨注意報	解	解	○	○	○				○	○	○	▼	○	解	解	解	○	解	▼	○	○	▼	解			解	解		
2021/7/12 21:12	雷注意報	○	○	○	○	○	○	○	○	○	○	○	○	○	○	○	○	○	○	○	○	○	○	○	○	○	○	○	○	
	洪水注意報												解								解	解								

(4) 被害の状況

(ア) 住家被害

被害区分 市町名	床下浸水	
	棟	世帯
益子町	2	2

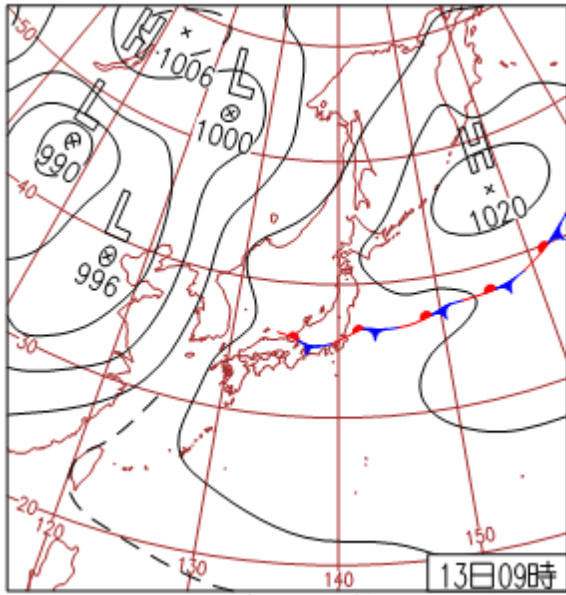
(イ) 停電

421 戸

(ウ) 消防職員・団員出動延人数

職員：3名

団員：67名



(1) 気象概況 (天気は宇都宮の天気)

梅雨前線の活動が弱く九州～東海は晴れて気温上昇。三重県桑名35.4℃など猛暑日の所も。関東～東北は湿った空気の影響で曇りや雨。上空寒気の影響で午後を中心に所々雷雨。

昼：曇時々晴後大雨、雷を伴う

夜：曇一時雨

(2) 1日の降水量

観測所名	那須高原	五十里	黒磯	土呂部	大田原	奥日光	今市	塩谷	那須烏山	鹿沼
降水量 (mm) ※日計	15.0	48.5	3.5	14.0	0.0	10.5	39.0	11.0	11.0	6.0
観測所名	宇都宮	真岡	佐野	小山	足尾	高根沢	葛生	足利	栃木	
降水量 (mm) ※日計	42.5	15.5	24.0	2.5	8.5	9.5	21.0	1.0	12.5	

(3) 気象注意報・警報の発表状況

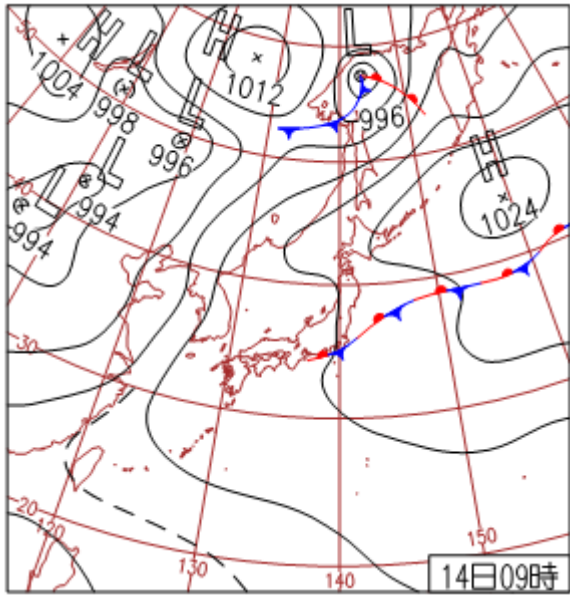
発表時刻	警報・注意報	宇都宮市	足利市	栃木市	佐野市	鹿沼市	日光市 今市	日光市 日光	日光市 藤原	日光市 足尾	日光市 栗山	真岡市	大田原市	矢板市	那須塩原市	さくら市	那須烏山市	下野市	上三川町	益子町	茂木町	市貝町	芳賀町	壬生町	野木町	塩谷町	高根沢町	那須町	那珂川町
2021/7/13 4:09	大雨注意報 雷注意報	○	○	○	○	○	○	○	○	○	○	○	○	○	○	○	○	○	○	○	○	○	○	○	○	○	○	○	○
2021/7/13 10:26	大雨注意報 雷注意報	○	○	○	○	○	○	○	○	○	○	○	○	○	○	○	○	○	○	○	○	○	○	○	○	○	○	○	○
2021/7/13 11:54	大雨注意報 雷注意報 大雨警報	○	○	●	●	○	○	○	○	○	○	○	○	○	○	○	○	○	○	○	○	○	○	○	○	○	○	○	○
2021/7/13 12:20	大雨注意報 雷注意報 大雨警報	○	○	○	○	○	○	○	○	○	○	○	○	○	○	○	○	○	○	○	○	○	○	○	○	○	○	○	○
2021/7/13 12:35	大雨注意報 雷注意報 洪水注意報 大雨警報	○	○	○	○	○	○	○	○	○	○	○	○	○	○	○	○	○	○	○	○	○	○	○	○	○	○	○	○
2021/7/13 12:52	大雨注意報 雷注意報 洪水注意報 大雨警報	●	○	○	○	○	○	○	○	○	○	○	○	○	○	○	○	○	○	○	○	○	○	○	○	○	○	○	○
2021/7/13 13:09	大雨注意報 雷注意報 洪水注意報 大雨警報	○	○	○	○	○	○	○	○	○	○	○	○	○	○	○	○	○	○	○	○	○	○	○	○	○	○	○	○
2021/7/13 13:34	大雨注意報 雷注意報 洪水注意報 大雨警報	○	○	○	○	○	○	○	○	○	○	○	○	○	○	○	○	○	○	○	○	○	○	○	○	○	○	○	○
2021/7/13 15:30	大雨注意報 雷注意報 洪水注意報 大雨注意報	○	●	○	○	○	○	○	○	○	○	○	○	○	○	○	○	○	○	○	○	○	○	○	○	○	○	○	○
2021/7/13 16:15	大雨注意報 雷注意報 洪水注意報 大雨注意報	○	○	○	○	○	○	○	○	○	○	○	○	○	○	○	○	○	○	○	○	○	○	○	○	○	○	○	○
2021/7/13 22:30	大雨注意報 雷注意報	○	○	○	○	○	○	○	○	○	○	○	○	○	○	○	○	○	○	○	○	○	○	○	○	○	○	○	○

(4) 被害の状況

(ア) 被害金額

	被害額 (千円)
農林水産業施設	4,980
総額	4,980

20 7月14日(水)大雨



(1) 気象概況 (天気は宇都宮の天気)

上空寒気と暖かく湿った空気の影響により、南西諸島～東北南部の所々で雷雨。沖縄県下地島で114.5mm/1hの観測史上1位となる猛烈な雨。北海道は一日を通して概ね晴れ。

昼：曇後一時雨、雷を伴う

夜：曇後一時雨、雷を伴う

(2) 1日の降水量

観測所名	那須高原	五十里	黒磯	土呂部	大田原	奥日光	今市	塩谷	那須烏山	鹿沼
降水量 (mm) ※日計	7.0	12.0	2.0	4.5	0.0	11.5	8.0	0.0	0.0	0.5
観測所名	宇都宮	真岡	佐野	小山	足尾	高根沢	葛生	足利	栃木	
降水量 (mm) ※日計	9.5	0.0	0.0	0.5	14.5	0.0	18.0	0.5	1.0	

(3) 気象注意報・警報の発表状況

発表時刻	警報・注意報	宇都宮市	足利市	栃木市	佐野市	鹿沼市	日光市今市	日光市日光	日光市藤原	日光市足尾	日光市栗山	小山市	真岡市	大田原市	矢板市	那須塩原市	さくら市	那須烏山市	下野市	上三川町	益子町	茂木町	市貝町	芳賀町	壬生町	野木町	塩谷町	高根沢町	那須町	那珂川町
2021/7/14 4:10	雷注意報	●	●	●	●	●	●	●	●	●	●	●	●	●	●	●	●	●	●	●	●	●	●	●	●	●	●	●	●	●
2021/7/14 11:47	大雨注意報		●	●						●	●	●		●	●	●					●					●			●	●
2021/7/14 14:56	雷注意報	●	○	○	○	○	○	○	○	○	○	○	○	○	○	○	○	○	○	○	○	○	○	○	○	○	○	○	○	○
	洪水注意報	●												●																
2021/7/14 16:19	大雨注意報	○	○	○	○	○	○	●	○	○	○	○	○	○	○	○	○	○	○	○	○	○	○	○	○	○	○	○	○	○
	洪水注意報	○												○																
2021/7/14 16:45	雷注意報	○	○	○	○	○	○	○	○	○	○	○	○	○	○	○	○	○	○	○	○	○	○	○	○	○	○	○	○	○
	洪水注意報	○	●											○																
2021/7/14 16:55	雷注意報	○	○	○	○	○	○	○	○	○	○	○	○	○	○	○	○	○	○	○	○	○	○	○	○	○	○	○	○	○
	洪水注意報	○	○											○	●															
2021/7/14 19:17	雷注意報	○	○	○	○	○	○	○	○	○	○	○	○	○	○	○	○	○	○	○	○	○	○	○	○	○	○	○	○	○
	洪水注意報	解	解										解		解															
2021/7/14 23:29	大雨注意報	解	解	解	解		解			○	○	解		○	解	○	解				解					解			○	○
	雷注意報	○	○	○	○	○	○	○	○	○	○	○	○	○	○	○	○	○	○	○	○	○	○	○	○	○	○	○	○	○

(4) 被害の状況

(ア) 被害金額

	被害額 (千円)
その他	27,000
総額	27,000

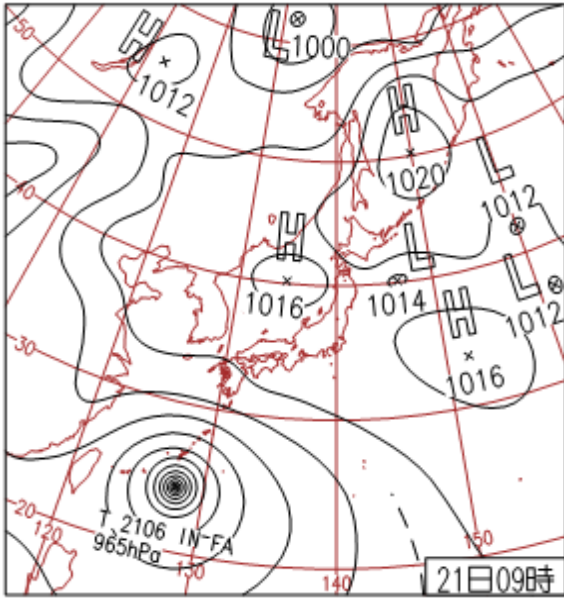
(イ) その他被害

崖崩れ：1箇所

(ウ) 停電

18戸

21 7月21日(水)大雨



(1) 気象概況 (天気は宇都宮の天気)

強い台風第6号の影響で沖縄は大荒れ。
西日本～北日本は高気圧に覆われ、概ね晴れて暑さが続く。東日本～東北は内陸部中心に雷雨。岩手県遠野53.5mm/1hは観測史上1位。

昼：曇一時雨後晴、雷を伴う

夜：晴時々曇

(2) 1日の降水量

観測所名	那須高原	五十里	黒磯	土呂部	大田原	奥日光	今市	塩谷	那須烏山	鹿沼
降水量 (mm) ※日計	0.0	0.0	0.0	0.0	0.0	19.5	0.0	0.0	0.0	0.0
観測所名	宇都宮	真岡	佐野	小山	足尾	高根沢	葛生	足利	栃木	
降水量 (mm) ※日計	0.0	0.0	0.0	0.0	10.5	0.0	0.0	0.0	0.0	

(3) 気象注意報・警報の発表状況

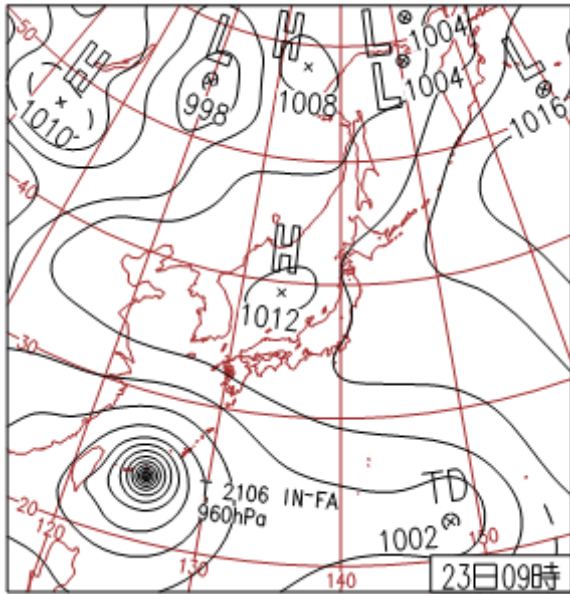
発表時刻	警報・注意報	宇都宮市	足利市	栃木市	佐野市	鹿沼市	日光市 今市	日光市 日光	日光市 藤原	日光市 足尾	日光市 栗山	小山市	真岡市	大田原市	矢板市	那須塩原市	さくら市	那須烏山市	下野市	上三川町	益子町	茂木町	市貝町	芳賀町	壬生町	野木町	塩谷町	高根沢町	那須町	那珂川町
2021/7/21 4:23	雷注意報	●	●	●	●	●	●	●	●	●	●	●	●	●	●	●	●	●	●	●	●	●	●	●	●	●	●	●	●	●
2021/7/21 12:43	大雨注意報							●																						
2021/7/21 13:52	雷注意報	○	○	○	○	○	○	○	○	○	○	○	○	○	○	○	○	○	○	○	○	○	○	○	○	○	○	○	○	○
2021/7/21 14:26	大雨警報																													土
2021/7/21 15:05	大雨注意報							○																						土
2021/7/21 15:25	洪水注意報							●																						土
2021/7/21 16:09	大雨注意報	○	○	○	○	○	○	○	○	○	○	○	○	○	○	○	○	○	○	○	○	○	○	○	○	○	○	○	○	○
2021/7/21 17:14	洪水注意報																													▼
2021/7/21 18:24	大雨注意報	○	○	○	○	○	○	○	○	○	○	○	○	○	○	○	○	○	○	○	○	○	○	○	○	○	○	○	○	○
2021/7/21 22:50	大雨注意報	解	解	解	解	解	解	解	解	解	解	解	解	解	解	解	解	解	解	解	解	解	解	解	解	解	解	解	解	解

(4) 被害の状況

(ア) 停電

6戸

22 7月23日(金)大雨



(1) 気象概況 (天気は宇都宮の天気)

高気圧に覆われ西～北日本は概ね晴れたが、上空寒気の影響により午後は所々で雷雨。先島諸島は台風第6号の影響で大荒れ。南鳥島近海で熱帯低気圧が発達し台風第8号となる。

昼：曇後晴時々雨、雷を伴う

夜：雨後曇時々晴、雷を伴う

(2) 1日の降水量

観測所名	那須高原	五十里	黒磯	土呂部	大田原	奥日光	今市	塩谷	那須烏山	鹿沼
降水量 (mm) ※日計	1.5	0.0	8.5	0.0	12.5	9.0	90.0	39.0	0.0	23.5
観測所名	宇都宮	真岡	佐野	小山	足尾	高根沢	葛生	足利	栃木	
降水量 (mm) ※日計	33.0	3.5	28.0	10.5	3.5	20.5	48.5	4.0	61.5	

(3) 気象注意報・警報の発表状況

発表時刻	警報・注意報	宇都宮市	足利市	栃木市	佐野市	鹿沼市	日光市 今市	日光市 日光	日光市 藤原	日光市 足尾	日光市 栗山	小山市	真岡市	大田原市	矢板市	那須塩原市	さくら市	那須烏山市	下野市	上三川町	益子町	茂木町	市貝町	芳賀町	壬生町	野木町	塩谷町	高根沢町	那須町	那珂川町
2021/7/23 4:19	雷注意報	●	●	●	●	●	●	●	●	●	●	●	●	●	●	●	●	●	●	●	●	●	●	●	●	●	●	●	●	●
2021/7/23 11:24	大雨注意報						●	●	●					●	●															●
	雷注意報	○	○	○	○	○	○	○	○	○	○	○	○	○	○	○	○	○	○	○	○	○	○	○	○	○	○	○	○	○
	大雨警報																													
2021/7/23 14:07	大雨注意報						○	○							○															○
	雷注意報	○	○	○	○	○	○	○	○	○	○	○	○	○	○	○	○	○	○	○	○	○	○	○	○	○	○	○	○	○
	大雨警報																													
2021/7/23 17:43	大雨注意報	●	●	●		○	○							○	●	○	●								●	●			○	
	雷注意報	○	○	○	○	○	○	○	○	○	○	○	○	○	○	○	○	○	○	○	○	○	○	○	○	○	○	○	○	○
	洪水注意報	●																												
	大雨警報																													
2021/7/23 17:54	大雨注意報	○	●	○	●	○	○	○							○	○	○									○	○			○
	雷注意報	○	○	○	○	○	○	○	○	○	○	○	○	○	○	○	○	○	○	○	○	○	○	○	○	○	○	○	○	○
	洪水注意報	○																												
	大雨警報																													
2021/7/23 18:21	大雨注意報	○	○	○	○	○	○	○	○	○	○	○	○	○	○	○	○	○	○	○	○	○	○	○	○	○	○	○	○	○
	雷注意報	○	○	○	○	○	○	○	○	○	○	○	○	○	○	○	○	○	○	○	○	○	○	○	○	○	○	○	○	○
	洪水注意報	○	●	●											●	○									●	●				
	大雨警報																													
2021/7/23 19:14	大雨注意報	○	○	○	○	○	○	○	○	○	▼				○	○	○								○	○			○	
	雷注意報	○	○	○	○	○	○	○	○	○	○	○	○	○	○	○	○	○	○	○	○	○	○	○	○	○	○	○	○	○
	洪水注意報	○																												
	大雨警報																													
2021/7/23 19:23	大雨注意報	○	○	○	○	○	●	○	○	○	○	○	○	○	○	○	○	○	○	○	○	○	○	○	○	○	○	○	○	○
	雷注意報	○	○	○	○	○	○	○	○	○	○	○	○	○	○	○	○	○	○	○	○	○	○	○	○	○	○	○	○	○
	洪水注意報	○				●																								

(次ページへ続く)

発表時刻	警報・注意報	宇都宮市	足利市	栃木市	佐野市	鹿沼市	日光市今市	日光市日光	日光市藤原	日光市足尾	日光市栗山	小山市	真岡市	大田原市	矢板市	那須塩原市	さくら市	那須烏山市	下野市	上三川町	益子町	茂木町	市貝町	芳賀町	壬生町	野木町	塩谷町	高根沢町	那須町	那珂川町
		2021/7/23 19:40	大雨警報			浸		浸																						
	大雨注意報	○	○		○	○		○		○	○				○	○	○	○							○		○		○	
	雷注意報	○	○	○	○	○	○	○	○	○	○	○	○	○	○	○	○	○	○	○	○	○	○	○	○	○	○	○	○	○
	洪水注意報	○		○	○	○									○	○									○		○			
2021/7/23 20:15	大雨警報			浸		浸																								
	洪水警報			●																										
	大雨注意報	○	○		○	○		○		○	○				○	○	○	○						○		○		○		
	雷注意報	○	○	○	○	○	○	○	○	○	○	○	○	○	○	○	○	○	○	○	○	○	○	○	○	○	○	○	○	
	洪水注意報	○		○	○	○	●							●	○	○								○		○	●			
2021/7/23 20:35	大雨警報			浸		浸																								
	洪水警報			○																										
	大雨注意報	○	○		○	○		○		○	○			●	○	○	○	○		●	●			○		○		○		
	雷注意報	○	○	○	○	○	○	○	○	○	○	○	○	○	○	○	○	○	○	○	○	○	○	○	○	○	○	○	○	
	洪水注意報	○		○	○	○								●	○	○				●	●			○		○				
2021/7/23 21:03	大雨警報	浸		浸		浸																								
	洪水警報	●		○																										
	大雨注意報		○		○	○		○		○	○			○	○	○	○	○		○	○			○		○		○		
	雷注意報	○	○	○	○	○	○	○	○	○	○	○	○	○	○	○	○	○	○	○	○	○	○	○	○	○	○	○	○	
	洪水注意報			○	○	○								○	○	○				○	○			○		○				
2021/7/23 21:50	洪水警報			解																										
	大雨注意報	▼	解	▼	解	解	▼	解		解	○		○	解	解	○	解		解	解				解		解		○		
	雷注意報	○	○	○	○	○	○	○	○	○	○	○	○	○	○	○	○	○	○	○	○	○	○	○	○	○	○	○	○	
	洪水注意報	▼			解	解	解							解	解	解				解	解			解		解	解			
2021/7/23 23:05	大雨注意報	解		解	解	解	解	解	解	解	解	○		解	解	○								解		解		○		
	雷注意報	解	解	解	解	解	解	解	解	解	解	解	解	解	解	解	解	解	解	解	解	解	解	解	解	解	解	解	解	
	洪水注意報	解																												

(4) 被害の状況

(ア) 住家被害

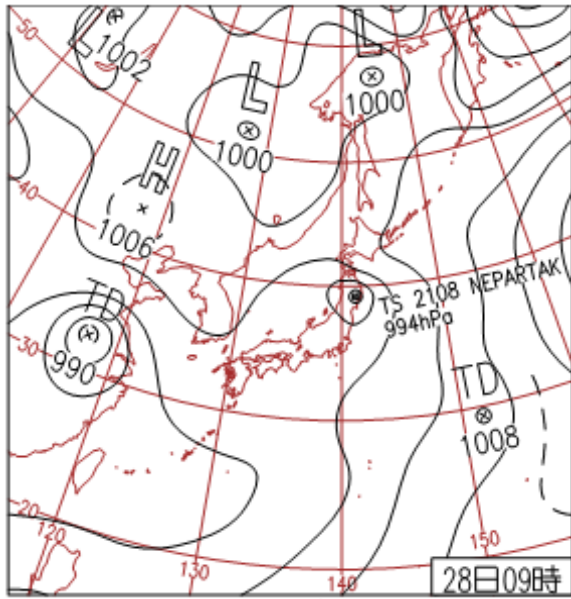
被害区分 市町名	一部損壊	
	棟	世帯
壬生町	1	1

(イ) 非住家被害

施設区分 市町名	公共建物 (棟)	その他 (棟)
	壬生町	0

(ウ) 停電

1,892 戸



(1) 気象概況 (天気は宇都宮の天気)
 台風第8号は石巻市付近に上陸。宮城県への上陸は1951年の統計開始以来初。北陸～東北は雨。その他は概ね晴れ。北海道は気温が上昇し、最高気温が34地点で観測史上1位を更新。

昼：晴後雨時々曇、雷を伴う

夜：曇時々雨、雷を伴う

(2) 1日の降水量

観測所名	那須高原	五十里	黒磯	土呂部	大田原	奥日光	今市	塩谷	那須烏山	鹿沼
降水量 (mm) ※日計	8.5	8.5	0.0	4.5	3.0	9.0	31.5	7.0	43.0	33.5
観測所名	宇都宮	真岡	佐野	小山	足尾	高根沢	葛生	足利	栃木	
降水量 (mm) ※日計	29.5	100.5	33.0	28.0	54.5	49.0	79.5	9.5	28.0	

(3) 気象注意報・警報の発表状況

発表時刻	警報・注意報	宇都宮市	足利市	栃木市	佐野市	鹿沼市	日光市 今市	日光市 日光	日光市 藤原	日光市 足尾	日光市 栗山	小山市	真岡市	大田原市	矢板市	那須塩原市	さくら市	那須烏山市	下野市	上三川町	益子町	茂木町	市貝町	芳賀町	壬生町	野木町	塩谷町	高根沢町	那須町	那珂川町
2021/7/28 0:05	大雨注意報				解																									
	雷注意報	○	○	○	○	○	○	○	○	○	○	○	○	○	○	○	○	○	○	○	○	○	○	○	○	○	○	○	○	○
	洪水注意報				解																									
2021/7/28 4:25	大雨注意報	○	○	○	○	○	○	○	○	○	○	○	○	○	○	○	○	○	○	○	○	○	○	○	○	○	○	○	○	○
	雷注意報	○	○	○	○	○	○	○	○	○	○	○	○	○	○	○	○	○	○	○	○	○	○	○	○	○	○	○	○	○
	洪水注意報																													
2021/7/28 12:38	大雨注意報	○	○	○	●	●	●	●	●	●	●	○	○	○	○	○	○	○	○	○	○	○	○	○	○	○	○	○	○	○
	雷注意報	○	○	○	○	○	○	○	○	○	○	○	○	○	○	○	○	○	○	○	○	○	○	○	○	○	○	○	○	○
	洪水注意報																													
2021/7/28 14:05	大雨注意報	●			○	○	○	○	○	○	○	○	○	○	○	○	○	○	○	○	○	○	○	○	○	○	○	○	○	○
	雷注意報	○	○	○	○	○	○	○	○	○	○	○	○	○	○	○	○	○	○	○	○	○	○	○	○	○	○	○	○	○
	洪水注意報																													
2021/7/28 15:56	大雨注意報	○	●	●	●	○	○	○	○	○	○	○	○	○	○	○	○	○	○	○	○	○	○	○	○	○	○	○	○	○
	雷注意報	○	○	○	○	○	○	○	○	○	○	○	○	○	○	○	○	○	○	○	○	○	○	○	○	○	○	○	○	○
	洪水注意報																													
2021/7/28 16:27	大雨警報		浸																											
	大雨注意報	○	○	○	○	○	○	○	○	○	○	○	○	○	○	○	○	○	○	○	○	○	○	○	○	○	○	○	○	○
	洪水注意報																													
2021/7/28 16:42	大雨警報		浸																											
	洪水警報		●																											
	大雨注意報	○	○	○	○	○	○	○	○	○	○	○	○	○	○	○	○	○	○	○	○	○	○	○	○	○	○	○	○	○
2021/7/28 16:53	大雨警報		浸																											
	洪水警報		○																											
	大雨注意報	○	○	○	○	○	○	○	○	○	○	○	○	○	○	○	○	○	○	○	○	○	○	○	○	○	○	○	○	○
2021/7/28 16:53	雷注意報	○	○	○	○	○	○	○	○	○	○	○	○	○	○	○	○	○	○	○	○	○	○	○	○	○	○	○	○	○
	洪水注意報	○		○																										

(次ページへ続く)

発表時刻	警報・注意報	宇都宮市	足利市	栃木市	佐野市	鹿沼市	日光市 今市	日光市 日光	日光市 藤原	日光市 足尾	日光市 栗山	小山市	真岡市	大田原市	矢板市	那須塩原市	さくら市	那須烏山市	下野市	上三川町	益子町	茂木町	市貝町	芳賀町	壬生町	野木町	塩谷町	高根沢町	那須町	那珂川町	
		2021/7/28 17:20	大雨警報 洪水警報 大雨注意報 雷注意報 洪水注意報		浸 ○										●	●				○	●	●	○								
2021/7/28 18:03	大雨警報 洪水警報 大雨注意報 雷注意報 洪水注意報		浸 ○	浸 ●									●					○				○									
2021/7/28 18:13	大雨警報 洪水警報 大雨注意報 雷注意報 洪水注意報		浸 ○	浸 ○								浸 ○						○				○									
2021/7/28 18:25	大雨警報 洪水警報 大雨注意報 雷注意報 洪水注意報		浸 ○	浸 ○								浸 ○	浸 ○					○				○									
2021/7/28 18:53	大雨警報 洪水警報 大雨注意報 雷注意報 洪水注意報		浸 ○	浸 ○								浸 ○	浸 ○					○				○									
2021/7/28 19:18	大雨警報 洪水警報 大雨注意報 雷注意報 洪水注意報		浸 ○	浸 ○								浸 ○	浸 ○					○				○				●					
2021/7/28 19:29	大雨警報 洪水警報 大雨注意報 雷注意報 洪水注意報			浸 ○								浸 ○	浸 ○						○			○									
2021/7/28 20:20	大雨注意報 雷注意報 洪水注意報	○	○	○	▼	解	○	○	○	○	解	▼	○	○	○	○	○	解	○	解	○	○	○	○	○	○	○	○	○	○	○
2021/7/28 23:22	大雨注意報 雷注意報 洪水注意報	解	○	○	○	○	○	○	○	○	○	○	○	○	○	○	○	○	○	○	○	○	○	○	○	○	○	○	○	○	○
2021/7/28 23:58	大雨注意報 雷注意報 濃霧注意報	○	○	○										○				○				○								○	

(4) 被害の状況

(ア) 住家被害

被害区分 市町名	床下浸水	
	棟	世帯
真岡市	1	1

(イ) 停電

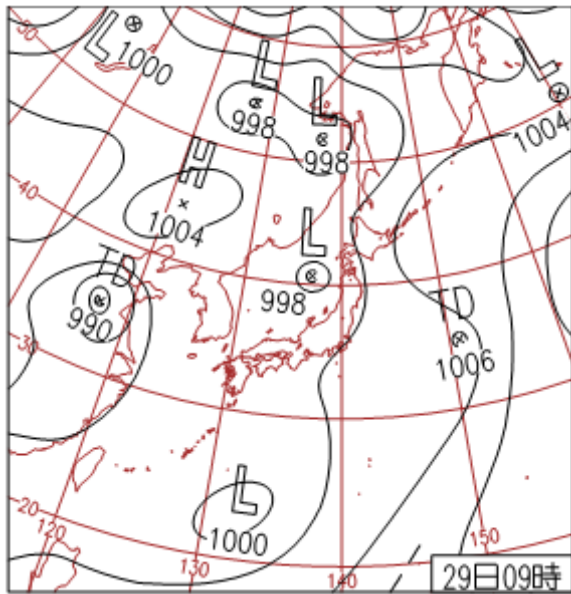
1,506 戸

(ウ) 消防職員・団員出動延人数

職員：31 名

団員：29 名

24 7月29日(木)大雨



(1) 気象概況 (天気は宇都宮の天気)

全般に晴れた所が多いが、東～北日本で所々雷雨。静岡県静岡空港では観測史上1位となる88mm/1hの猛烈な雨。静岡県、福井県、新潟県、山形県で記録的短時間大雨情報を発表。

昼：曇一時晴後時々雨、雷を伴う

夜：雨時々曇、雷を伴う

(2) 1日の降水量

観測所名	那須高原	五十里	黒磯	土呂部	大田原	奥日光	今市	塩谷	那須烏山	鹿沼
降水量 (mm) ※日計	25.5	21.5	25.5	23.0	20.5	37.0	62.5	25.5	0.0	10.5
観測所名	宇都宮	真岡	佐野	小山	足尾	高根沢	葛生	足利	栃木	
降水量 (mm) ※日計	7.5	0.0	6.5	0.0	20.0	3.0	14.5	18.5	1.0	

(3) 気象注意報・警報の発表状況

発表時刻	警報・注意報	宇都宮市	足利市	栃木市	佐野市	鹿沼市	日光市 今市	日光市 日光	日光市 藤原	日光市 足尾	日光市 栗山	小山市	真岡市	大田原市	矢板市	那須塩原市	さくら市	那須烏山市	下野市	上三川町	益子町	茂木町	市貝町	芳賀町	壬生町	野木町	塩谷町	高根沢町	那須町	那珂川町
2021/7/29 4:19	大雨注意報		解	解	解	解	解	解	解	解	解	解	解	解	解	解	解	解	解	解	解	解	解	解	解	解	解	解	解	解
	雷注意報	○	○	○	○	○	○	○	○	○	○	○	○	○	○	○	○	○	○	○	○	○	○	○	○	○	○	○	○	○
	濃霧注意報	○	○	○	○	○	○	○	○	○	○	○	○	○	○	○	○	○	○	○	○	○	○	○	○	○	○	○	○	○
2021/7/29 6:17	雷注意報	○	○	○	○	○	○	○	○	○	○	○	○	○	○	○	○	○	○	○	○	○	○	○	○	○	○	○	○	○
	濃霧注意報	解	解	解	解	解	解	解	解	解	解	解	解	解	解	解	解	解	解	解	解	解	解	解	解	解	解	解	解	解
2021/7/29 12:06	大雨注意報													●	●														●	
	雷注意報	○	○	○	○	○	○	○	○	○	○	○	○	○	○	○	○	○	○	○	○	○	○	○	○	○	○	○	○	○
2021/7/29 14:28	大雨注意報						●	●	●					○	○	○	○	○	○	○	○	○	○	○	○	○	○	○	○	○
	雷注意報	○	○	○	○	○	○	○	○	○	○	○	○	○	○	○	○	○	○	○	○	○	○	○	○	○	○	○	○	○
2021/7/29 15:13	大雨注意報		●	●	●									○	○	○	○	○	○	○	○	○	○	○	○	○	○	○	○	○
	雷注意報	○	○	○	○	○	○	○	○	○	○	○	○	○	○	○	○	○	○	○	○	○	○	○	○	○	○	○	○	○
	洪水注意報										●																			
2021/7/29 15:37	大雨注意報		○	○	○									○	○	○	○	○	○	○	○	○	○	○	○	○	○	○	○	○
	雷注意報	○	○	○	○	○	○	○	○	○	○	○	○	○	○	○	○	○	○	○	○	○	○	○	○	○	○	○	○	○
	洪水注意報																													
2021/7/29 16:44	大雨注意報		○	○	○	●								○	○	○	○	○	○	○	○	○	○	○	○	○	○	○	○	○
	雷注意報	○	○	○	○	○	○	○	○	○	○	○	○	○	○	○	○	○	○	○	○	○	○	○	○	○	○	○	○	○
	洪水注意報																													
2021/7/29 17:02	大雨警報																●													
	大雨注意報		○	○	○									○	●	○	○	○	○	○	○	○	○	○	○	○	○	○	○	○
	雷注意報	○	○	○	○	○	○	○	○	○	○	○	○	○	○	○	○	○	○	○	○	○	○	○	○	○	○	○	○	○
	洪水注意報															●														

(次ページへ続く)

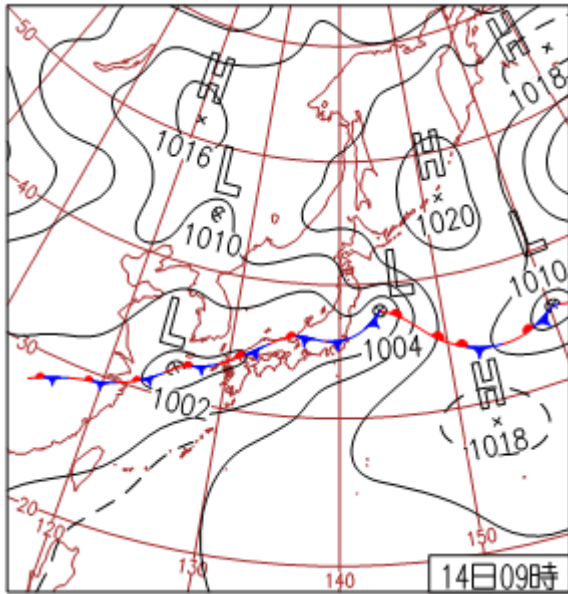
発表時刻	警報・注意報	宇都宮市	足利市	栃木市	佐野市	鹿沼市	日光市 今市	日光市 日光	日光市 藤原	日光市 足尾	日光市 栗山	小山市	真岡市	大田原市	矢板市	那須塩原市	さくら市	那須烏山市	下野市	上三川町	益子町	茂木町	市貝町	芳賀町	壬生町	野木町	塩谷町	高根沢町	那須町	那珂川町
2021/7/29 17:25	大雨警報															浸														
	大雨注意報		○	○	○	○	●	○	●	○	○			○	○		○	○									●		○	○
	雷注意報	○	○	○	○	○	○	○	○	○	○	○	○	○	○	○	○	○	○	○	○	○	○	○	○	○	○	○	○	○
	洪水注意報											○				○														
2021/7/29 17:55	大雨警報															浸														
	大雨注意報		○	○	○	○	○	○	○	○	○			○	○		○	○									○		○	○
	雷注意報	○	○	○	○	○	○	○	○	○	○	○	○	○	○	○	○	○	○	○	○	○	○	○	○	○	○	○	○	○
	洪水注意報										○					○											●			
2021/7/29 18:08	大雨警報						浸									浸														
	大雨注意報		○	○	○	○		○	○	○	○			○	○		○	○									○		○	○
	雷注意報	○	○	○	○	○	○	○	○	○	○	○	○	○	○	○	○	○	○	○	○	○	○	○	○	○	○	○	○	○
	洪水注意報										○					○											○			
2021/7/29 18:48	大雨警報						浸									浸														
	洪水警報						●																							
	大雨注意報		○	○	○	○		○	○	○	○			○	○		○	○									○		○	○
	雷注意報	○	○	○	○	○	○	○	○	○	○	○	○	○	○	○	○	○	○	○	○	○	○	○	○	○	○	○	○	○
2021/7/29 20:25	大雨注意報		○	○	○	○	▼	○	○	○	○			○	○	▼	○	○									○		○	○
	雷注意報	○	○	○	○	○	○	○	○	○	○	○	○	○	○	○	○	○	○	○	○	○	○	○	○	○	○	○	○	○
	洪水注意報				○	▼	解	解							○												○			
	大雨注意報		○	○	○	○	○	○	○	○	○			○	○	○	解	○									○		○	解
2021/7/29 21:17	雷注意報	○	○	○	○	○	○	○	○	○	○	○	○	○	○	○	○	○	○	○	○	○	○	○	○	○	○	○	○	○
	洪水注意報				解	解									解												○			
	大雨注意報		○	○	○	○	○	○	○	○	○			○	○	○	解										○		○	
2021/7/29 23:48	雷注意報	○	○	○	○	○	○	○	○	○	○	○	○	○	○	○	○	○	○	○	○	○	○	○	○	○	○	○	○	○
	洪水注意報																										解			

(4) 被害の状況

(ア) 停電

1,357 戸

25 8月14日(土)大雨



(1) 気象概況 (天気は宇都宮の天気)

前線が日本付近に停滞し、西～東日本で非常に激しい雨。九州北部と広島県に大雨特別警報発表。日降水量は佐賀県嬉野の439.5mmなど、13地点で観測史上1位を更新。

昼：大雨

夜：雨

(2) 1日の降水量

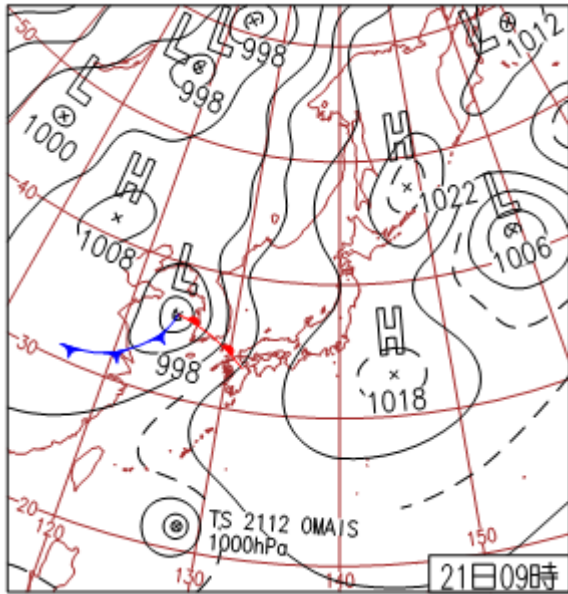
観測所名	那須高原	五十里	黒磯	土呂部	大田原	奥日光	今市	塩谷	那須烏山	鹿沼
降水量 (mm) ※日計	44.0	46.5	51.0	47.5	58.5	72.0	62.0	54.5	74.5	54.5
観測所名	宇都宮	真岡	佐野	小山	足尾	高根沢	葛生	足利	栃木	
降水量 (mm) ※日計	68.5	65.5	32.5	44.0	56.0	70.5	51.5	21.5	53.5	

(3) 気象注意報・警報の発表状況

発表時刻	警報・注意報	宇都宮市	足利市	栃木市	佐野市	鹿沼市	日光市今市	日光市日光	日光市藤原	日光市足尾	日光市栗山	真岡市	小山市	大田原市	矢板市	那須塩原市	さくら市	那須烏山市	下野市	上三川町	益子町	茂木町	市貝町	芳賀町	壬生町	野木町	塩谷町	高根沢町	那須町	那珂川町
2021/8/14 0:35	大雨警報														±	±														±
	大雨注意報	○	○	○	○	○	○	○	○	○	○	○	○	○	○	○	○	○	○	○	○	○	○	○	○	○	○	○	○	○
	雷注意報	○	○	○	○	○	○	○	○	○	○	○	○	○	○	○	○	○	○	○	○	○	○	○	○	○	○	○	○	○
2021/8/14 1:14	大雨警報														±	±														± ±
	大雨注意報	○	○	○	○	○	○	○	○	○	○	○	○	○	○	○	○	○	○	○	○	○	○	○	○	○	○	○	○	○
	雷注意報	○	○	○	○	○	○	○	○	○	○	○	○	○	○	○	○	○	○	○	○	○	○	○	○	○	○	○	○	○
2021/8/14 4:23	大雨警報														±	±														± ±
	大雨注意報	○	○	○	○	○	○	○	○	○	○	○	○	○	○	○	○	○	○	○	○	○	○	○	○	○	○	○	○	○
	雷注意報	○	○	○	○	○	○	○	○	○	○	○	○	○	○	○	○	○	○	○	○	○	○	○	○	○	○	○	○	○
2021/8/14 10:20	大雨警報														±	±	± ±													± ± ±
	大雨注意報	○	○	○	○	○	○	○	○	○	○	○	○	○	○	○	○	○	○	○	○	○	○	○	○	○	○	○	○	○
	雷注意報	○	○	○	○	○	○	○	○	○	○	○	○	○	○	○	○	○	○	○	○	○	○	○	○	○	○	○	○	○
2021/8/14 15:48	大雨警報	±													±	± ± ±														± ± ±
	大雨注意報	○	○	○	○	○	○	○	○	○	○	○	○	○	○	○	○	○	○	○	○	○	○	○	○	○	○	○	○	○
	雷注意報	○	○	○	○	○	○	○	○	○	○	○	○	○	○	○	○	○	○	○	○	○	○	○	○	○	○	○	○	○
2021/8/14 16:44	大雨警報	± ±	±												±	± ± ±														± ± ±
	大雨注意報	○	○	○	○	○	○	○	○	○	○	○	○	○	○	○	○	○	○	○	○	○	○	○	○	○	○	○	○	○
	雷注意報	○	○	○	○	○	○	○	○	○	○	○	○	○	○	○	○	○	○	○	○	○	○	○	○	○	○	○	○	○
2021/8/14 17:42	大雨警報	± ±	±												±	± ± ±														± ± ±
	大雨注意報	○	○	○	○	○	○	○	○	○	○	○	○	○	○	○	○	○	○	○	○	○	○	○	○	○	○	○	○	○
	雷注意報	○	○	○	○	○	○	○	○	○	○	○	○	○	○	○	○	○	○	○	○	○	○	○	○	○	○	○	○	○

(4) 被害の状況

なし



(1) 気象概況 (天気は宇都宮の天気)

上空寒気や湿った空気の影響で、西日本～東北は、所々で雨や雷雨。高知県繁藤で日降水量258.5mm。沖縄と北海道は高気圧に覆われ概ね晴れ。台風第12号は沖縄の南を北西進。

昼：曇一時雨、雷を伴う

夜：雨時々曇、雷を伴う

(2) 1日の降水量

観測所名	那須高原	五十里	黒磯	土呂部	大田原	奥日光	今市	塩谷	那須烏山	鹿沼
降水量 (mm) ※日計	2.5	4.0	37.5	7.0	2.5	68.0	10.5	17.0	0.0	0.5
観測所名	宇都宮	真岡	佐野	小山	足尾	高根沢	葛生	足利	栃木	
降水量 (mm) ※日計	0.0	1.0	1.0	2.5	13.5	0.0	0.5	1.0	1.0	

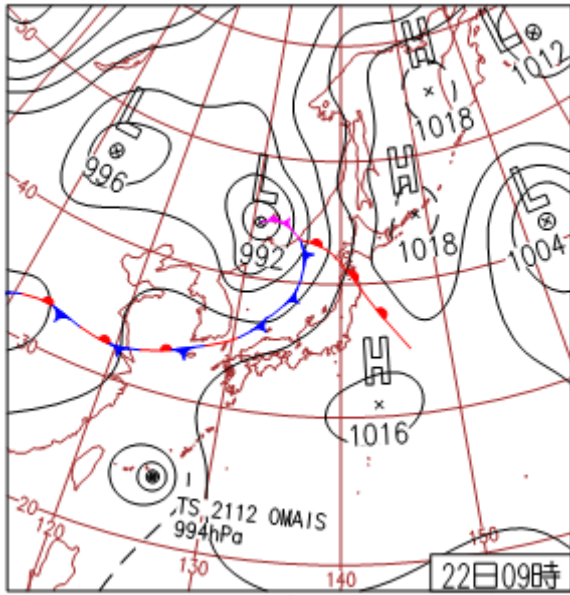
(3) 気象注意報・警報の発表状況

発表時刻	警報・注意報	宇都宮市	足利市	栃木市	佐野市	鹿沼市	日光市 今市	日光市 日光	日光市 藤原	日光市 足尾	日光市 栗山	小山市	真岡市	大田原市	矢板市	那須塩原市	さくら市	那須烏山市	下野市	上三川町	益子町	茂木町	市貝町	芳賀町	壬生町	野木町	塩谷町	高根沢町	那須町	那珂川町
2021/8/21 6:05	雷注意報	●	●	●	●	●	●	●	●	●	●	●	●	●	●	●	●	●	●	●	●	●	●	●	●	●	●	●	●	●
2021/8/21 15:16	大雨注意報	○	○	○	○	○	○	○	○	○	○	○	○	○	○	○	○	○	○	○	○	○	○	○	○	○	○	○	○	○
2021/8/21 22:15	大雨注意報																													
2021/8/21 22:15	雷注意報	解	解	解	解	解	解	解	解	解	解	解	解	解	解	解	解	解	解	解	解	解	解	解	解	解	解	解	解	解
2021/8/21 22:15	濃霧注意報	●	●	●	●	●	●	●	●	●	●	●	●	●	●	●	●	●	●	●	●	●	●	●	●	●	●	●	●	●

(4) 被害の状況

(ア) 被害金額

	被害額 (千円)
農林水産業施設	4,000
総額	4,000



(1) 気象概況 (天気は宇都宮の天気)

台風第12号は宮古島の東海上を北上。沖縄県鏡原で南南西27.8m/s、宮古島で南南西26.4m/sなどの最大瞬間風速を観測。九州～北海道南部は上空寒気や湿った空気の影響で所々雷雨。

昼：曇時々雨、雷を伴う

夜：曇時々大雨、雷を伴う

(2) 1日の降水量

観測所名	那須高原	五十里	黒磯	土呂部	大田原	奥日光	今市	塩谷	那須烏山	鹿沼
降水量 (mm) ※日計	11.5	9.5	65.5	19.5	4.0	16.0	10.0	7.5]	2.0	4.0
観測所名	宇都宮	真岡	佐野	小山	足尾	高根沢	葛生	足利	栃木	
降水量 (mm) ※日計	35.0	17.5	0.0	0.0	15.5	5.0	0.0	0.0	0.0	

(3) 気象注意報・警報の発表状況

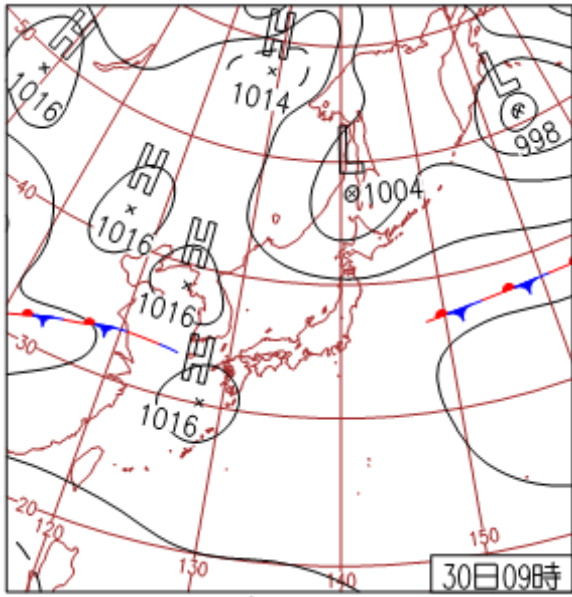
発表時刻	警報・注意報	宇都宮市	足利市	栃木市	佐野市	鹿沼市	日光市 今市	日光市 日光	日光市 藤原	日光市 足尾	日光市 栗山	小山市	真岡市	大田原市	矢板市	那須塩原市	さくら市	那須烏山市	下野市	上三川町	益子町	茂木町	市貝町	芳賀町	壬生町	野木町	塩谷町	高根沢町	那須町	那珂川町
2021/8/22 8:15	雷注意報	●	●	●	●	●	●	●	●	●	●	●	●	●	●	●	●	●	●	●	●	●	●	●	●	●	●	●	●	●
	濃霧注意報	○	○	○	○	○	○	○	○	○	○	○	○	○	○	○	○	○	○	○	○	○	○	○	○	○	○	○	○	○
2021/8/22 10:15	雷注意報	○	○	○	○	○	○	○	○	○	○	○	○	○	○	○	○	○	○	○	○	○	○	○	○	○	○	○	○	○
	濃霧注意報	解	解	解	解	解	解	解	解	解	解	解	解	解	解	解	解	解	解	解	解	解	解	解	解	解	解	解	解	解
2021/8/22 17:23	大雨注意報									●	●					●														●
	雷注意報	○	○	○	○	○	○	○	○	○	○	○	○	○	○	○	○	○	○	○	○	○	○	○	○	○	○	○	○	○
2021/8/22 18:32	大雨注意報														●															○
	雷注意報	○	○	○	○	○	○	○	○	○	○	○	○	○	○	○	○	○	○	○	○	○	○	○	○	○	○	○	○	○
2021/8/22 18:41	大雨注意報																													○
	雷注意報	○	○	○	○	○	○	○	○	○	○	○	○	○	○	○	○	○	○	○	○	○	○	○	○	○	○	○	○	○
	洪水注意報																●													
2021/8/22 19:13	大雨警報																浸													
	大雨注意報																													○
	雷注意報	○	○	○	○	○	○	○	○	○	○	○	○	○	○	○	○	○	○	○	○	○	○	○	○	○	○	○	○	○
	洪水注意報																													
2021/8/22 19:54	大雨警報			●	●	●											浸													○
	大雨注意報	○	○	○	○	○	○	○	○	○	○	○	○	○	○	○	○	○	○	○	○	○	○	○	○	○	○	○	○	○
	雷注意報	○	○	○	○	○	○	○	○	○	○	○	○	○	○	○	○	○	○	○	○	○	○	○	○	○	○	○	○	○
	洪水注意報																													
2021/8/22 20:14	大雨注意報	●		○																										○
	雷注意報	○	○	○	○	○	○	○	○	○	○	○	○	○	○	○	○	○	○	○	○	○	○	○	○	○	○	○	○	○
	洪水注意報																													
2021/8/22 20:37	大雨警報																浸													
	大雨注意報	○	○	○	○	○	○	○	○	○	○	○	○	○	○	○	○	○	○	○	○	○	○	○	○	○	○	○	○	○
	雷注意報	○	○	○	○	○	○	○	○	○	○	○	○	○	○	○	○	○	○	○	○	○	○	○	○	○	○	○	○	○
	洪水注意報																													
2021/8/22 20:55	大雨注意報	○	○	○	○	○	○	○	○	○	○	○	○	○	○	○	○	○	○	○	○	○	○	○	○	○	○	○	○	○
	雷注意報	○	○	○	○	○	○	○	○	○	○	○	○	○	○	○	○	○	○	○	○	○	○	○	○	○	○	○	○	○
	洪水注意報																													
2021/8/22 22:31	大雨注意報	解		○	○	○	○	○	○	○	○	○	○	○	○	○	○	○	○	○	○	○	○	○	○	○	○	○	○	○
	雷注意報	○	○	○	○	○	○	○	○	○	○	○	○	○	○	○	○	○	○	○	○	○	○	○	○	○	○	○	○	○

(4) 被害の状況

(ア) 停電

4,159 戸

28 8月30日(月)大雨



(1) 気象概況 (天気は宇都宮の天気)

沖縄・奄美と西～東日本太平洋側は晴れて東海や関東を中心に猛暑日。夜は関東北部の広範囲で雷雨。西～東日本日本海側と北日本は曇りや雨となったが次第に晴れた所も。

昼：晴、雷を伴う

夜：雨後曇一時晴、雷を伴う

(2) 1日の降水量

観測所名	那須高原	五十里	黒磯	土呂部	大田原	奥日光	今市	塩谷	那須烏山	鹿沼
降水量 (mm) ※日計	0.0	10.0	1.0	3.0	36.5	1.5	4.0	19.5	11.5	32.0
観測所名	宇都宮	真岡	佐野	小山	足尾	高根沢	葛生	足利	栃木	
降水量 (mm) ※日計	29.0	58.5	10.5	21.5	11.5	25.0	18.0	9.0	29.5	

(3) 気象注意報・警報の発表状況

発表時刻	警報・注意報	宇都宮市	足利市	栃木市	佐野市	鹿沼市	日光市 今市	日光市 日光	日光市 藤原	日光市 足尾	日光市 栗山	小山市	真岡市	大田原市	矢板市	那須塩原市	さくら市	那須烏山市	下野市	上三川町	益子町	茂木町	市貝町	芳賀町	壬生町	野木町	塩谷町	高根沢町	那須町	那珂川町
2021/8/30 4:20	雷注意報	●	●	●	●	●	●	●	●	●	●	●	●	●	●	●	●	●	●	●	●	●	●	●	●	●	●	●	●	●
2021/8/30 16:06	雷注意報	○	○	○	○	○	○	○	○	○	○	○	○	○	○	○	○	○	○	○	○	○	○	○	○	○	○	○	○	○
2021/8/30 21:03	大雨注意報	●	●	●	●									●				●				●	●	●			●		●	
	雷注意報	○	○	○	○	○	○	○	○	○	○	○	○	○	○	○	○	○	○	○	○	○	○	○	○	○	○	○	○	○
	大雨警報																								浸					
2021/8/30 21:14	大雨注意報	○		○	○	○								○					○	●	●							○		○
	雷注意報	○	○	○	○	○	○	○	○	○	○	○	○	○	○	○	○	○	○	○	○	○	○	○	○	○	○	○	○	○
	洪水注意報			●	●																						●			
	大雨警報																								浸					
2021/8/30 21:36	大雨注意報	○		○	○	○								○					○	○	○						○		○	
	雷注意報	○	○	○	○	○	○	○	○	○	○	○	○	○	○	○	○	○	○	○	○	○	○	○	○	○	○	○	○	○
	洪水注意報	●		○	○															●	●			●			○			
	大雨警報																								浸					
2021/8/30 21:45	大雨注意報	○		○	○	○								●	○				○	○	○	○	○	○			○		○	
	雷注意報	○	○	○	○	○	○	○	○	○	○	○	○	○	○	○	○	○	○	○	○	○	○	○	○	○	○	○	○	○
	洪水注意報	○		○	○									●						○	○							○		○
	大雨警報																								浸					
2021/8/30 22:02	大雨注意報	○		○	○	○								●	○				○	○	○	○	○	○			○		○	
	雷注意報	○	○	○	○	○	○	○	○	○	○	○	○	○	○	○	○	○	○	○	○	○	○	○	○	○	○	○	○	○
	洪水注意報	○		○	○									●					●	○	○	○	○	○			○		○	
	大雨注意報	○		○	○	○								○	○				○	○	○	○	○	○	○		○		○	
2021/8/30 23:08	雷注意報	○	○	○	○	○	○	○	○	○	○	○	○	○	○	○	○	○	○	○	○	○	○	○	○	○	○	○	○	○
	洪水注意報	解	解	解								解	○	○					○	○	○	○	○	○	○	○	○	○	○	○

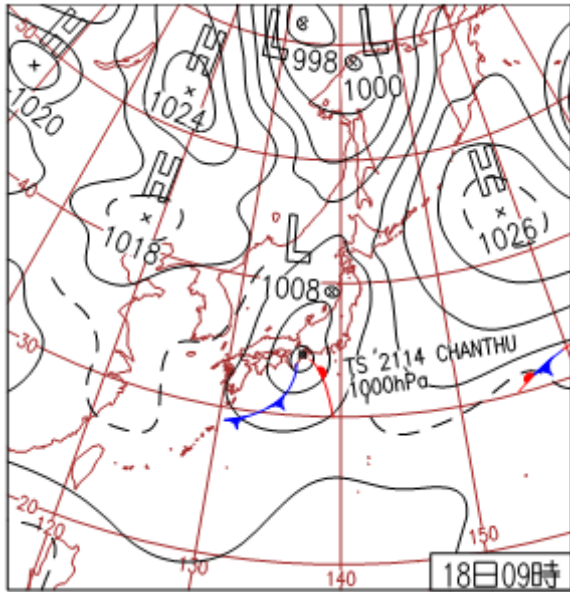
(4) 被害の状況

(ア) 被害金額

	被害額 (千円)
農林水産業施設	4,954
農産被害	4,360
総額	9,314

(イ) 停電

5,269 戸



(1) 気象概況 (天気は宇都宮の天気)

台風第14号は東海道沖で温帯低気圧に。東北を東進する低気圧の影響もあり、西日本と北海道日本海側を除いて概ね雨。北海道えりも岬の日降水量198.5mmは観測史上1位。

昼：雨時々曇

夜：雨一時曇後晴

(2) 1日の降水量

観測所名	那須高原	五十里	黒磯	土呂部	大田原	奥日光	今市	塩谷	那須烏山	鹿沼
降水量 (mm) ※日計	61.0	42.5	54.5	18.5	44.5	59.5	66.0	64.5	61.0	72.5
観測所名	宇都宮	真岡	佐野	小山	足尾	高根沢	葛生	足利	栃木	
降水量 (mm) ※日計	48.5	44.5	27.5	41.0	61.0	42.5	49.0	17.5	35.5	

(3) 県内最大風速/風向

観測所名	那須高原	五十里	黒磯	土呂部	大田原	奥日光	今市	塩谷	那須烏山	鹿沼
風向	南南西	南南東	南南西	南東	南	西	南南東	南	南南東	南南東
風速 (m/s)	2.9	3.8	4.5	6.1	4.7	3.8	1.9	5.2	4.6	2.9
観測所名	宇都宮	真岡	佐野	小山						
風向	南南東	南	東南東	南南東						
風速 (m/s)	7.1	5.3	3.4	5.6						

(4) 気象注意報・警報の発表状況

発表時刻	警報・注意報	宇都宮市	足利市	栃木市	佐野市	鹿沼市	日光市 今市	日光市 日光	日光市 藤原	日光市 足尾	日光市 栗山	小山市	真岡市	大田原市	矢板市	那須塩原市	さくら市	那須烏山市	下野市	上三川町	益子町	茂木町	市貝町	芳賀町	壬生町	野木町	塩谷町	高根沢町	那須町	那珂川町
2021/9/18 4:21	大雨注意報									●																				
	雷注意報	○	○	○	○	○	○	○	○	○	○	○	○	○	○	○	○	○	○	○	○	○	○	○	○	○	○	○	○	○
2021/9/18 5:43	大雨注意報		●	●	●					○						●														●
	雷注意報	○	○	○	○	○	○	○	○	○	○	○	○	○	○	○	○	○	○	○	○	○	○	○	○	○	○	○	○	○
2021/9/18 20:49	大雨注意報		解	解	解					○				●	○	●													○	●
	雷注意報	○	○	○	○	○	○	○	○	○	○	○	○	○	○	○	○	○	○	○	○	○	○	○	○	○	○	○	○	○
	洪水注意報																													●
2021/9/18 21:34	大雨注意報									○				○	○	○							●	●				●	○	○
	雷注意報	○	○	○	○	○	○	○	○	○	○	○	○	○	○	○	○	○	○	○	○	○	○	○	○	○	○	○	○	○
	洪水注意報												●				○													○

(5) 被害の状況

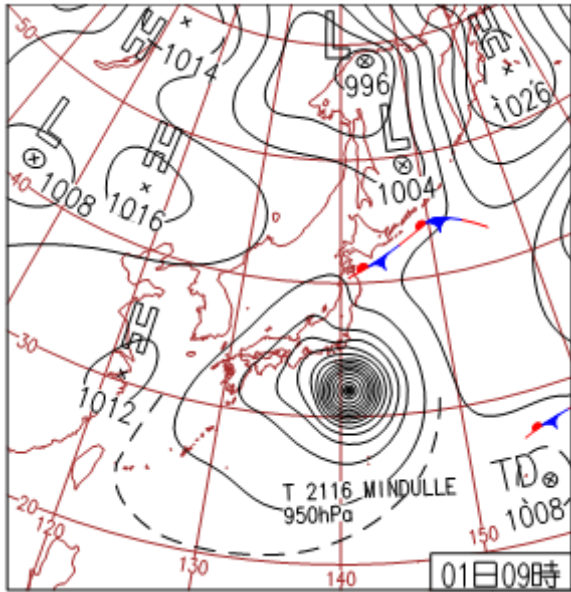
(ア) 被害金額

	被害額 (千円)
その他	800
総額	800

(イ) その他被害

崖崩れ：1箇所

30 10月1日(金) 台風第16号



(1) 気象概況 (天気は宇都宮の天気)

西日本や北海道北部では晴れたが、台風第16号の影響で東海～東北の広い範囲で雨。台風は房総半島の東海上を北上。千葉県銚子では北41.8m/sの最大瞬間風速を観測。

昼：大雨

夜：雨時々曇後晴、大風を伴う

(2) 1日の降水量

観測所名	那須高原	五十里	黒磯	土呂部	大田原	奥日光	今市	塩谷	那須烏山	鹿沼
降水量 (mm) ※日計	44.5	39.5	37.5	33.5	47.0	38.0	40.5	42.0	53.0	41.0
観測所名	宇都宮	真岡	佐野	小山	足尾	高根沢	葛生	足利	栃木	
降水量 (mm) ※日計	49.0	60.0	39.0	52.5	24.0	51.0	41.0	30.5	45.0	

(3) 県内最大風速/風向

観測所名	那須高原	五十里	黒磯	土呂部	大田原	奥日光	今市	塩谷	那須烏山	鹿沼
風向	北	北西	北東	南東	北北東	西南西	西	北東	北北西)	北北東
風速 (m/s)	6.5	1.8	10.3	3.1	10.8	10.1	2.5	6.3	7.9)	8.2
観測所名	宇都宮	真岡	佐野	小山						
風向	北北東	北北東	北北東	北						
風速 (m/s)	17.2	8.0	6.2	6.2						

(4) 気象注意報・警報の発表状況

発表時刻	警報・注意報	宇都宮市	足利市	栃木市	佐野市	鹿沼市	日光市 今市	日光市 日光	日光市 藤原	日光市 足尾	日光市 栗山	小山市	真岡市	大田原市	矢板市	那須塩原市	さくら市	那須烏山市	下野市	上三川町	益子町	茂木町	市貝町	芳賀町	壬生町	野木町	塩谷町	高根沢町	那須町	那珂川町
2021/10/1 4:10	強風注意報	●	●	●	●	●	●	●	●	●	●	●	●	●	●	●	●	●	●	●	●	●	●	●	●	●	●	●	●	●
2021/10/1 10:01	強風注意報	○	○	○	○	○	○	○	○	○	○	○	○	○	○	○	○	○	○	○	○	○	○	○	○	○	○	○	○	○
2021/10/1 16:01	大雨注意報													●	●															
	強風注意報	○	○	○	○	○	○	○	○	○	○	○	○	○	○	○	○	○	○	○	○	○	○	○	○	○	○	○	○	○
2021/10/1 23:35	大雨注意報													解	解															
	強風注意報	解	解	解	解	解	解	解	解	解	解	解	解	解	解	解	解	解	解	解	解	解	解	解	解	解	解	解	解	解

(5) 被害の状況

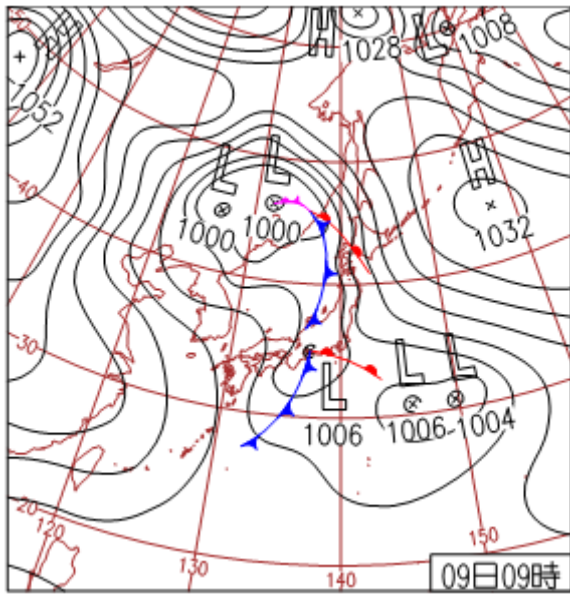
(ア) 被害金額

	被害額 (千円)
農産被害	648
総額	648

(イ) 消防職員・団員出動延人数

職員：3名

31 11月9日(火)大雨



(1) 気象概況 (天気は宇都宮の天気)

中国東北区の低気圧からのびる寒冷前線が本州を通過。全国的に曇りや雨となり、近畿～北日本の太平洋側を中心に大雨。静岡県天城山で日降水量182mm。

昼：大雨

夜：雨後曇時々晴

(2) 1日の降水量

観測所名	那須高原	五十里	黒磯	土呂部	大田原	奥日光	今市	塩谷	那須烏山	鹿沼
降水量 (mm) ※日計	69.5	91.5	57.5	77.0	53.0	121.0	110.0	73.0	34.0	64.5
観測所名	宇都宮	真岡	佐野	小山	足尾	高根沢	葛生	足利	栃木	
降水量 (mm) ※日計	36.0	35.0	30.0	26.0	88.0	37.5	32.5	17.5	31.0	

(3) 気象注意報・警報の発表状況

発表時刻	警報・注意報	宇都宮市	足利市	栃木市	佐野市	鹿沼市	日光市 今市	日光市 日光	日光市 藤原	日光市 足尾	日光市 栗山	小山市	真岡市	大田原市	矢板市	那須塩原市	さくら市	那須烏山市	下野市	上三川町	益子町	茂木町	市貝町	芳賀町	壬生町	野木町	塩谷町	高根沢町	那須町	那珂川町
2021/11/9 12:39	大雨注意報															●														●
	雷注意報	○	○	○	○	○	○	○	○	○	○	○	○	○	○	○	○	○	○	○	○	○	○	○	○	○	○	○	○	○
2021/11/9 18:03	大雨注意報															○														○
	雷注意報	○	○	○	○	○	○	○	○	○	○	○	○	○	○	○	○	○	○	○	○	○	○	○	○	○	○	○	○	○
2021/11/9 21:20	大雨注意報															○														○
	雷注意報	解	解	解	解	解	解	解	解	解	解	解	解	解	解	解	解	解	解	解	解	解	解	解	解	解	解	解	解	
2021/11/9 22:40	大雨注意報															解														解
	濃霧注意報	●	●	●	●	●	●	●	●	●	●	●	●	●	●	●	●	●	●	●	●	●	●	●	●	●	●	●	●	●

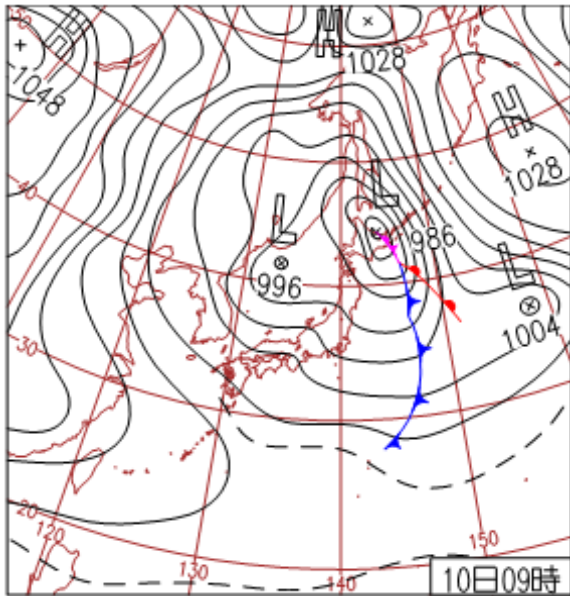
(4) 被害の状況

(ア) 被害金額

	被害額 (千円)
その他	12,000
総額	12,000

(イ) その他被害

崖崩れ：1箇所



(1) 気象概況 (天気は宇都宮の天気)

北海道付近の低気圧や上空寒気の影響で、西～北日本の日本海側を中心に雨。日降水量が北海道宇登呂176mm、石川県金沢111mmなど大雨となった所も。11月の1位も多数。

昼：晴時々雨一時曇

夜：晴時々曇

(2) 県内最大風速/風向

観測所名	那須高原	五十里	黒磯	土呂部	大田原	奥日光	今市	塩谷	那須烏山	鹿沼
風向	西北西	南南東	北西	南東	南南西	西	西	南南西	南西)	西南西
風速 (m/s)	3.5	4.5	6.6	3.1	7.0	8.5	3.2	7.8	6.3)	7.5
観測所名	宇都宮	真岡	佐野	小山						
風向	西南西	南西	西	西南西						
風速 (m/s)	10.7	5.8	7.1	5.3						

(3) 気象注意報・警報の発表状況

発表時刻	警報・注意報	宇都宮市	足利市	栃木市	佐野市	鹿沼市	日光市 今市	日光市 日光	日光市 藤原	日光市 足尾	日光市 栗山	小山市	真岡市	大田原市	矢板市	那須塩原市	さくら市	那須烏山市	下野市	上三川町	益子町	茂木町	市貝町	芳賀町	壬生町	野木町	塩谷町	高根沢町	那須町	那珂川町
2021/11/10 1:20	大雨注意報															●														●
	濃霧注意報	○	○	○	○	○	○	○	○	○	○	○	○	○	○	○	○	○	○	○	○	○	○	○	○	○	○	○	○	○
2021/11/10 6:05	大雨注意報															解														解
	濃霧注意報	○	○	○	○	○	○	○	○	○	○	○	○	○	○	○	○	○	○	○	○	○	○	○	○	○	○	○	○	○
2021/11/10 10:10	濃霧注意報	解	解	解	解	解	解	解	解	解	解	解	解	解	解	解	解	解	解	解	解	解	解	解	解	解	解	解	解	
2021/11/10 13:39	雷注意報	●	●	●	●	●	●	●	●	●	●	●	●	●	●	●	●	●	●	●	●	●	●	●	●	●	●	●	●	
2021/11/10 14:12	大雨注意報															●													●	
	雷注意報	○	○	○	○	○	○	○	○	○	○	○	○	○	○	○	○	○	○	○	○	○	○	○	○	○	○	○	○	
2021/11/10 18:03	大雨注意報															解													解	
	雷注意報	解	解	解	解	解	解	解	解	解	解	解	解	解	解	解	解	解	解	解	解	解	解	解	解	解	解	解	解	

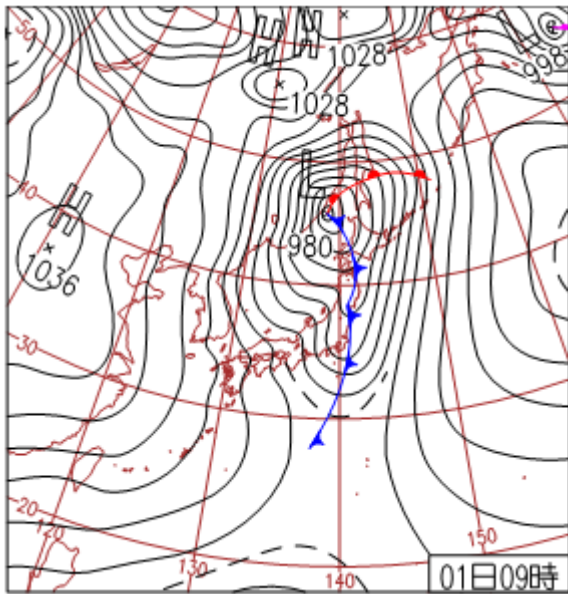
(4) 被害の状況

(ア) 住家被害

被害区分 市町名	一部損壊	
	棟	世帯
那須塩原市	8	8

(イ) 非住家被害

施設区分 市町名	公共建物 (棟)	その他 (棟)
	0	1



(1) 気象概況 (天気は宇都宮の天気)

前線を伴った低気圧が日本海北部を北東進。寒冷前線が西～北日本を通過し、各地で激しい雨や強風を観測。夜には冬型の気圧配置となり、松江、鳥取、京都で初雪を観測。

昼：雨時々曇後晴

夜：晴

(2) 県内最大風速/風向

観測所名	那須高原	五十里	黒磯	土呂部	大田原	奥日光	今市	塩谷	那須烏山	鹿沼
風向	西北西	南南東	北西	南東	北西	西	西北西	南南西	南南東	西南西
風速 (m/s)	14.7	10.4	9.3	8.4	11.4	12.8	4.6	7.6	5.9	7.1
観測所名	宇都宮	真岡	佐野	小山						
風向	西南西	南	西北西	南東						
風速 (m/s)	10.7	6.8	9.7	5.7						

(3) 気象注意報・警報の発表状況

発表時刻	警報・注意報	宇都宮市	足利市	栃木市	佐野市	鹿沼市	日光市今市	日光市日光	日光市藤原	日光市足尾	日光市栗山	小山市	真岡市	大田原市	矢板市	那須塩原市	さくら市	那須烏山市	下野市	上三川町	益子町	茂木町	市貝町	芳賀町	壬生町	野木町	塩谷町	高根沢町	那須町	那珂川町
		2021/12/1 4:12	雷注意報 強風注意報	○	○	○	○	○	○	○	○	○	○	○	○	○	○	○	○	○	○	○	○	○	○	○	○	○	○	○
2021/12/1 6:56	大雨注意報 雷注意報 強風注意報 大雨注意報	○	○	○	○	○	○	○	○	○	○	○	○	○	○	○	○	○	○	○	○	○	○	○	○	○	○	○	○	○
2021/12/1 9:24	雷注意報 強風注意報 大雨注意報	解	解	解	解	解	解	解	解	解	解	解	解	解	解	解	解	解	解	解	解	解	解	解	解	解	解	解	解	
2021/12/1 13:15	大雨注意報 強風注意報																													
2021/12/1 17:48	強風注意報																													

(4) 被害の状況

(ア) 住家被害

被害区分	一部損壊	
	棟	世帯
真岡市	23	24

(イ) その他被害

ブロック塀等：19箇所

(ウ) 消防職員・団員出動延人数

職員：6名

6 令和3（2021）年の被害状況一覧

発生年月日		災害名	大雪	福島県沖を震源とする地震	暴風	強風	降霜	暴風	降霜	降電	大雨	大雨	大雨	
			1月29日	2月13日	2月15日	2月23日	4月10日	4月18日	4月27日	5月2日	5月31日	6月4日	6月15日	
人的被害	死者	人												
	うち災害関連死者	人												
	行方不明者	人												
	真傷者	重傷	人	3										
	軽傷	人	1	5	1									
住家被害	全壊	棟												
		世帯												
	半壊	棟		1										
		世帯		1										
	一部破損	棟		1										
		世帯		44	4									
		人		45	4									
	床上浸水	棟		93	9									
		世帯												
		人												
棟														
床下浸水	世帯													
	人													
非住家	公共建物	棟												
	その他	棟												
その他	田	流失・埋没冠水	ha											
		流失・埋没冠水	ha											
	畑	流失・埋没冠水	ha											
		流失・埋没冠水	ha											
その他	学校	箇所		1										
	病院	箇所												
	道路	箇所			3									
	橋りょう	箇所												
	河川	箇所												
	港湾	箇所												
	砂防	箇所												
	清掃施設	箇所												
	塵くずれ	箇所									1	1	1	
	鉄道不通	箇所												
被害船舶	隻													
水道	戸													
電話	回線													
電気	戸		145,651											
ガス	戸													
ブロック塀等	箇所		2								1			
火災発生	建物	件												
	危険物	件												
	その他	件												
り災世帯数	世帯		1											
り災者数	人		1											
公立文教施設 ※指弧内は未査定分	千円													
農林水産業施設 ※指弧内は未査定分	千円		3,894											
公共土木施設 ※指弧内は未査定分	千円		(350)								43,176			
その他の公共施設 ※指弧内は未査定分	千円													
小計	千円		3,894								43,176			
			(350)											
公共施設被害市町村数	団体		2									1		
その他	農産被害	千円	40,262	4,068	1,180	438,304	4,587	7,947	120,445					
	林産被害	千円												
	畜産被害	千円												
	水産被害	千円												
	商工被害	千円												
	その他	千円												
被害総額	千円		44,156	4,068	1,180	438,304	4,587	7,947	120,445	2,000	3,000	50,107		
都道府県設置	月日	月日	月日	月日	月日	月日	月日	月日	月日	月日	月日	月日	月日	
災害対策本部解散	月日	月日	月日	月日	月日	月日	月日	月日	月日	月日	月日	月日	月日	
災害対策本部設置市町村			2団体											
災害救助法適用市町村														
消防職員出勤延人数		3人	54人											
消防団員出勤延人数			1216人											

発生年月日		災害名		大雨	大雨	大雨	大雨	大雨	大雨	大雨	大雨	大雨	大雨	大雨
		6月24日	6月25日	7月1日	7月5日	7月10日	7月11日	7月12日	7月13日	7月14日	7月21日	7月23日		
人的被害	死者	人												
	うち災害関連死者	人												
	行方不明者	人												
	重傷者	人												
	軽傷者	人												
住家被害	全壊	棟												
		世帯												
	半壊	棟												
		世帯												
	一部破損	棟						7						1
		世帯						7						1
		人						14						4
	床上浸水	棟												
		世帯												
		人												
床下浸水	棟		5			2	1	2						
	世帯		5			2	1	2						
	人		9			4	1	5						
非住家	公共建物	棟												
	その他	棟											1	
畑	流失・埋没	ha												
	冠水	ha												
	流失・埋没	ha												
畑	冠水	ha												
	学校	箇所					8							
	病院	箇所												
その他	道路	箇所				1	2							
	橋りょう	箇所												
	河川	箇所												
	港湾	箇所												
	砂防	箇所												
	清掃施設	箇所												
	崖くずれ	箇所	1							1				
	鉄道不通	箇所												
	被害船舶	隻												
	水道	戸												
電話	回線													
電気	戸		853			5,552	1,999	421		18	6	1,892		
ガス	戸													
ブロック塀等	箇所													
火災発生	建物	件												
	危険物	件												
	その他	件												
り災世帯数	世帯													
り災者数	人													
公立文教施設 ※括弧内は未査定分	千円						1,014							
農林水産業施設 ※括弧内は未査定分	千円			(3,000)	(6,000)	12,600	2,805	1,980						
公共土木施設 ※括弧内は未査定分	千円					70,026								
その他の公共施設 ※括弧内は未査定分	千円													
小計	千円			(3,000)	(6,000)	82,626	3,819	1,980						
公共施設被害市町村数	団体			1	1	1	2		1					
その他	農産被害	千円					208,622							
	林産被害	千円												
	畜産被害	千円												
	水産被害	千円												
	商工被害	千円												
その他	千円	1,500									27,000			
被害総額	千円	1,500				82,626	212,441		1,980		27,000			
都道府県設置 災害対策本部	設置	月日	月日	月日	月日	月日	月日	月日	月日	月日	月日	月日	月日	
災害対策本部設置市町村	解散	月日	月日	月日	月日	月日	月日	月日	月日	月日	月日	月日	月日	
災害救助法適用市町村														
消防職員出動延人数						9人	13人	3人						
消防団員出動延人数		30人				9人		87人						

発生年月日		災害名											計	
		大雨	大雨	大雨	大雨	大雨	大雨	大雨	台風14号	台風16号	大雨	突風		突風
区分		7月28日	7月29日	8月14日	8月21日	8月22日	8月30日	9月18日	10月1日	11月9日	11月10日	12月1日		
人的被害	死者	1											1	
	うち 災害関連死者													
	行方不明者													
	負傷者												3	
	軽傷												7	
住家被害	全壊	棟												
		世帯												
	半壊	棟											1	
		世帯											1	
	一部破損	棟								1	8	23	38	
		世帯								1	8	24	90	
	床上浸水	棟								1	19	58	198	
		世帯												
	床下浸水	棟	1											11
		世帯	1											11
	人	1											20	
非住家	公共建物													
	その他										1		2	
その他	田	流失・埋没	ha											
		冠水	ha											
	畑	流失・埋没	ha											
		冠水	ha											
	学校	箇所											7	
	病院	箇所												
	道路	箇所											6	
	橋りょう	箇所												
	河川	箇所												
	港湾	箇所												
	砂防	箇所												
	清掃施設	箇所												
	産くずれ	箇所						1		1			7	
	鉄道不通	箇所												
被害船舶	隻													
水道	戸													
電話	回線													
電気	戸	1,508	1,357			4,159	5,269						168,783	
ガス	戸													
ブロック塀等	箇所											19	22	
火災発生	建物	件												
	危険物	件												
	その他	件												
り災世帯数	世帯												1	
り災者数	人												1	
公立文教施設 ※括弧内は未査定分	千円												1,014	
農林水産業施設 ※括弧内は未査定分	千円				4,000		1,804						27,083	
公共土木施設 ※括弧内は未査定分	千円			(1,000)	(1,300)			(3,000)	(15,700)				(30,000)	
その他の公共施設 ※括弧内は未査定分	千円												113,202	
													(350)	
小計	千円				4,000		1,804						141,289	
				(1,000)	(1,300)			(3,000)	(15,700)				(30,350)	
公共施設被害市町村数	団体			1	2		1	1	2				16	
その他	農産被害	千円					4,360		648		1,515		831,938	
	林産被害	千円												
	畜産被害	千円												
	水産被害	千円												
	商工被害	千円												
その他	千円							800		12,000		101,407		
被害総額	千円				4,000		6,164	800	648	12,000		1,515	1,074,644	
都道府県設置	月日	月日	月日	月日	月日	月日	月日	月日	月日	月日	月日	月日	月日	
災害対策本部解散	月日	月日	月日	月日	月日	月日	月日	月日	月日	月日	月日	月日	月日	
災害対策本部設置市町村													2団体	
災害救助法適用市町村														
消防職員出勤延人数	31人								3			6人	122人	
消防団員出勤延人数	29人												1351人	

第4 過去10年間のデータ

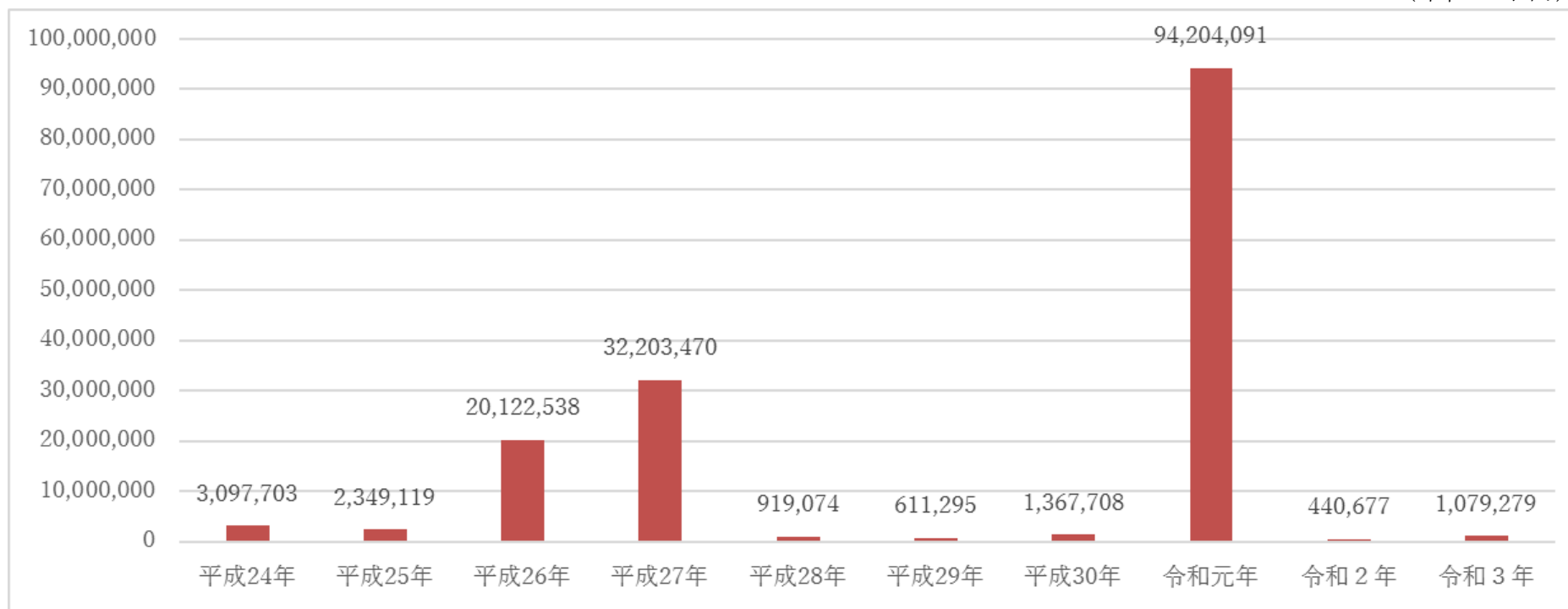
1 被害状況一覧

区分		年	平成24年	平成25年	平成26年	平成27年	平成28年
人的被害	死者	人				3	
	行方不明者	人					
	負傷者	重傷	2	3	7	2	
		軽傷	17	29	28	4	3
住家被害	全壊	棟	13			22	
		世帯	12			22	
		人	35			51	
	半壊	棟	41	3	4	967	
		世帯	41	2	1	968	
		人	122	3		2,237	
	一部破損	棟	478	328	437	46	3
		世帯	464	180	92	45	3
		人	1,527	132	29	101	3
	床上浸水	棟	5	56	26	1,103	5
		世帯	5	56	5	1,256	5
		人	7	108	6	1,843	7
	床下浸水	棟	51	208	115	3,966	94
		世帯	53	198	52	3,996	103
人		109	59	62	7,127	273	
非住家	公共建物	棟	6	65	6	2	
	その他	棟	314	256	692	230	1
その他	田	流失・埋没	ha	15		345	
		冠水	ha	3	1	2,367	1
	畑	流失・埋没	ha		1	32	
		冠水	ha		13	312	26
	文教施設	箇所	5	22	12	22	
	病院	箇所	5	23		10	6
	道路	箇所	69	294	80	1,155	67
	橋梁	箇所	1	3		79	
	河川	箇所	100	44	11	777	24
	砂防	箇所	2	1	3	55	
	清掃施設	箇所		1		4	
	崖くずれ	箇所	49	179	29	846	
	鉄道不通	箇所	2	2			17
	被害船舶	隻					
	水道	戸	26			39,953	
	電話	回線	2,822	1,340	701	298	879
	電気	戸	13,444	20,356	153,835	22,828	32,995
ガス	戸				28		
ブロック塀等	箇所	3	80	9	1	1	
火災発生	建物	件					
	危険物	件					
	その他	件					
り災世帯数	世帯	53	54	135	2,246	5	
り災者数	人	157	111	196	4,131	7	
公立文教施設	千円	66,064	2,863	15,327	554,381	2,000	
農林水産業施設	千円	428,881	647,032	135,723	5,298,172	20,771	
公共土木施設	千円	1,405,754	194,233	368,034	19,984,747	218,610	
その他の公共施設	千円	76,089	60,345	35,685	1,339,967	19,054	
小計	千円	1,976,788	904,473	554,769	27,177,267	260,435	
公共施設被害市町村数	団体	28	41		16		
その他	農産被害	千円	511,588	1,046,893	17,518,895	2,373,180	658,639
	林産被害	千円	3,860	680	1,107,434	62,125	
	畜産被害	千円	1,000	30,473		59,114	
	水産被害	千円				17,260	
	商工被害	千円	198,320			2,006,823	
	その他	千円	406,147	366,600	941,440	507,701	
被害総額	千円	3,097,703	2,349,119	20,122,538	32,203,470	919,074	
県災害対策本部設置状況					1		
災害対策本部設置市町村		4	4	3	20	5	
災害救助法適用市町村		3			8		
消防職員出動延人数		918	1,071	1,323	2,841	579	
消防団員出動延人数		2,192	1,673	1,338	10,223	2,929	

区分			年	平成29年	平成30年	令和元年	令和2年	令和3年
人的被害	死者		人	8		4	1	1
	行方不明者		人					
	負傷者	重傷	人	3		4		3
		軽傷	人	43	6	20	3	6
住家被害	全壊		棟			82		
			世帯			82		
			人			208		
	半壊		棟			5,051	1	1
			世帯			4,951	1	1
			人			11,551	2	1
	一部破損		棟	2	27	7,673	8	87
			世帯	2	26	8,590	10	89
			人	9	81	20,522	27	197
	床上浸水		棟	2	2	11		
			世帯	1	2	11		
			人	1	4	31		
	床下浸水		棟	33	40	133		11
			世帯	31	40	133		11
人			62	86	270		20	
非住家	公共建物	棟			48	1		
	その他	棟	2	10	1,401	4	7	
その他	田	流失・埋没	ha			948		
		冠水	ha			430		
	畑	流失・埋没	ha			181		
		冠水	ha	11		44		
	文教施設	箇所	1	25	33		7	
	病院	箇所			12			
	道路	箇所	56	26	1,872	15	6	
	橋梁	箇所	1		90			
	河川	箇所	25		1,302			
	砂防	箇所			145			
	清掃施設	箇所			3			
	崖くずれ	箇所	21	8	308	5	7	
	鉄道不通	箇所						
	被害船舶	隻						
	水道	戸			13,183			
	電話	回線	274	439	388	22		
	電気	戸		9,336	30,114	3,228	168,783	
	ガス	戸			16			
ブロック塀等	箇所		4	2	1	21		
火災発生	建物	件						
	危険物	件						
	その他	件						
り災世帯数	世帯	1	2	5,043				
り災者数	人	1	4	11,789				
公立文教施設	千円	98	38,345	1,747,264		1,014		
農林水産業施設	千円	4,921	47,958	12,115,339	69,068	33,233		
公共土木施設	千円	536,146	506,356	41,363,660	31,276	113,202		
その他の公共施設	千円	2,117	23,185	2,246,844	536			
小計	千円	543,282	615,844	57,473,107	100,880	147,449		
公共施設被害市町村数	団体	1	12	18	8	2		
その他	農産被害	千円	68,013	749,609	5,506,830	237,497	831,938	
	林産被害	千円		1,630	128,700			
	畜産被害	千円			234,901			
	水産被害	千円			31,000			
	商工被害	千円			25,875,314			
	その他	千円		625	4,954,239	102,300	101,407	
被害総額	千円	611,295	1,367,708	94,204,091	440,677	1,079,279		
県災害対策本部設置状況				1				
災害対策本部設置市町村		2	1	25	1	2		
災害救助法適用市町村				21				
消防職員出動延人数		781	475	3,785	160	62		
消防団員出動延人数		1,733	1,415	17,268	152	685		

2 災害による被害額

(単位：千円)



3 災害別被害状況一覧

(額：千円／構成比：%)

原因		台風	大雨	強風	地震	大雪	その他 (雹・雷等)	合計
平成24年	被害額	1,310,376	1,028,380	76,900			682,047	3,097,703
	構成比	42.3	33.2	2.5			22.0	100.0%
平成25年	被害額	1,603,797	395,400	37,442	283,742	478	28,260	2,349,119
	構成比	68.3	16.8	1.6	12.1	0.0	1.2	100.0%
平成26年	被害額	97,509	2,807,884	277,989		16,928,271	10,885	20,122,538
	構成比	0.5	14.0	1.4		84.1	0.1	100.0%
平成27年	被害額	32,086,499	3,452	5,093		429	107,997	32,203,470
	構成比	99.6	0.0	0.0		0.0	0.3	100.0%
平成28年	被害額	234,495	79,445	3,433		595,708	2,064	915,145
	構成比	25.6	8.7	0.4		65.1	0.2	100.0%
平成29年	被害額	592,026		16,556			2,713	611,295
	構成比	96.8		2.7			0.4	100.0%
平成30年	被害額	855,346	15,295	65,620		394,548	36,899	1,367,708
	構成比	62.5	1.1	4.8		28.8	2.7	100.0%
令和元年	被害額	94,167,133	22,034	14,640			284	94,204,091
	構成比	100.0	0.0	0.0		0.0	0.0	100.0%
令和2年	被害額		317,688	91,445		6,752	24,792	440,677
	構成比		72.1	20.8		1.5	5.6	100.0%
令和3年	被害額	1,448	450,994	11,350	44,156	0	566,696	1,074,644
	構成比	0.1	42.0	1.1	4.1	0.0	52.7	100.0%
平均	被害額	13,094,718	466,958	58,912	28,374	1,792,619	89,594	15,531,176
	構成比	84.3	3.0	0.4	0.2	11.5	0.6	100.0%

※構成比については、四捨五入の関係で合計と合わない場合がある。

4 分類別被害状況一覧

(額：千円／構成比：%)

年別	施設等の別	公立文教 施設	農林水産業 施設	公共土木 施設	その他の 公共施設	その他					合計	
						農産被害	林産被害	畜産被害	水産被害	商工被害		その他
平成24年	被害額	66,064	428,881	1,405,754	76,089	511,588	3,860	1,000		198,320	406,147	3,097,703
	構成比	0.2	1.3	4.4	0.2	1.6	0.0	0.0		0.6	1.3	100.0%
平成25年	被害額	2,863	647,032	194,233	60,345	1,046,893	680	30,473			366,600	2,349,119
	構成比	0.1	27.5	8.3	2.6	44.6	0.0	1.3			15.6	100.0%
平成26年	被害額	15,327	135,723	368,034	35,685	17,518,895	1,107,434				941,440	20,122,538
	構成比	0.1	0.7	1.8	0.2	87.1	5.5				4.7	100.0%
平成27年	被害額	554,381	5,298,172	19,984,747	1,339,967	2,373,180	62,125	59,114	17,260	2,006,823	507,701	32,203,470
	構成比	1.7	16.5	62.1	4.2	7.4	0.2	0.2	0.1	6.2	1.6	100.0%
平成28年	被害額	2,000	16,842	218,610	19,054	658,639						915,145
	構成比	0.2	1.8	23.9	2.1	72.0						100.0%
平成29年	被害額	98	4,921	536,146	2,117	68,013						611,295
	構成比	0.0	0.8	87.7	0.3	11.1						100.0%
平成30年	被害額	38,345	47,958	506,356	23,185	749,609	1,630				625	1,367,708
	構成比	2.8	3.5	37.0	1.7	54.8	0.1				0.0	100.0%
令和元年	被害額	1,747,264	12,115,339	41,363,660	2,246,844	5,506,830	128,700	234,901	31,000	25,875,314	4,954,239	94,204,091
	構成比	1.9	12.9	43.9	2.4	5.8	0.1	0.2	0.0	27.5	5.3	100.0%
令和2年	被害額		69,068	31,276	536	237,497					102,300	440,677
	構成比		15.7	7.1	0.1	53.9					23.2	100.0%
令和3年	被害額	1,014	33,233	113,202		831,938					101,407	1,080,794
	構成比	0.1	3.1	10.5		77.0					9.4	100.0%
平均	被害額	242,736	1,879,717	6,472,202	380,382	2,950,308	130,443	32,549	4,826	2,808,046	738,046	15,639,254
	構成比	1.6	12.0	41.4	2.4	18.9	0.8	0.2	0.0	18.0	4.7	100.0%

※構成比については、四捨五入の関係で合計と合わない場合がある。

第5 全国の災害による被害状況

1 人的被害（死者・行方不明者・負傷者数合計）

単位：人

順位	都道府県名	H23	H24	H25	H26	H27	H28	H29	H30	R1	R2	合計
1	宮城	15,841	37	47	9	6	8	17	21	78	8	16,072
2	岩手	5,913	103	90	107	39	59	33	68	30	62	6,504
3	北海道	450	505	475	459	265	316	158	1,060	259	223	4,170
4	熊本	2	36	0	0	34	2,908	8	1	6	94	3,089
5	福島	2,182	3	8	20	36	14	61	50	118	9	2,501
6	新潟	415	443	141	174	100	74	147	307	74	106	1,981
7	秋田	303	230	236	175	62	84	133	164	90	95	1,572
8	山形	309	302	179	124	98	54	113	171	85	78	1,513
9	青森	286	280	202	148	84	73	67	92	64	62	1,358
10	千葉	303	51	95	572	23	71	42	31	132	9	1,329
11	茨城	745	55	28	32	57	12	15	32	48	10	1,034
12	大阪	4	56	6	10	8	13	40	873	9	12	1,031
13	埼玉	148	49	140	410	10	22	11	69	49	0	908
14	長野	110	68	56	301	59	27	76	46	71	23	837
15	神奈川	301	91	71	112	12	40	54	64	67	5	817
16	沖縄	121	132	32	75	46	0	17	65	34	23	545
17	兵庫	66	59	37	34	20	21	103	132	19	9	500
18	広島	18	6	2	151	9	2	4	285	15	4	496
19	富山	91	159	7	10	19	52	32	62	8	17	457
20	東京	135	11	69	129	10	21	10	37	23	0	445
21	静岡	248	32	19	17	10	4	19	46	26	1	422
22	愛知	54	39	34	32	17	8	24	130	12	4	354
23	群馬	56	21	26	155	10	6	12	28	21	7	342
24	福井	62	50	7	3	9	13	16	163	3	16	342
25	栃木	141	19	32	35	9	3	54	6	28	4	331
26	岐阜	42	9	32	63	18	6	40	70	4	3	287
27	滋賀	19	29	14	3	3	2	8	94	8	61	241
28	石川	25	51	9	11	4	32	5	94	4	0	235
29	京都	9	15	6	10	4	1	34	117	9	19	224
30	福岡	5	26	3	10	32	29	60	36	15	5	221
31	三重	26	16	13	12	7	1	75	55	10	0	215
32	和歌山	75	11	5	12	1	5	11	39	0	43	202
33	山梨	7	0	1	153	5	0	6	19	3	1	195
34	大分	3	9	0	17	9	39	19	10	7	80	193
35	岡山	15	6	1	8	10	4	9	91	3	16	163
36	宮崎	53	1	1	18	5	18	16	16	24	8	160
37	鹿児島	5	8	1	32	24	12	17	30	14	11	154
38	鳥取	10	14	3	2	2	37	45	4	4	6	127
39	愛媛	9	8	2	8	1	4	5	70	1	15	123
40	奈良	31	5	1	3	1	0	4	15	0	41	101
41	山口	5	6	15	8	17	1	1	24	1	5	83
42	佐賀	1	1	0	0	1	16	1	11	9	35	75
43	長崎	1	9	1	8	1	10	0	13	9	18	70
44	香川	21	18	0	5	6	1	4	5	2	7	69
45	高知	6	3	1	15	2	6	7	5	6	18	69
46	島根	14	12	4	2	0	5	3	10	1	16	67
47	徳島	8	2	2	7	6	5	2	14	6	7	59
	合計	28,694	3,096	2,154	3,701	1,211	4,139	1,638	4,845	1,509	1,296	52,283

出典：消防白書 消防庁編（平成23年版～令和2年版）

2 死者・行方不明者数

単位:人

順位	都道府県名	H23	H24	H25	H26	H27	H28	H29	H30	R1	R2	合計
1	宮城	11,770	1	1	1	2	0	0	2	21	2	11,800
2	岩手	5,909	6	3	10	2	24	3	4	3	1	5,965
3	福島	1,983	0	1	2	6	0	6	5	37	0	2,040
4	熊本	0	25	0	0	1	225	0	0	0	67	318
5	北海道	27	39	26	23	14	19	10	59	12	8	237
6	広島	1	0	2	75	0	0	2	138	1	2	221
7	長野	14	8	5	75	5	1	10	5	8	1	132
8	秋田	23	15	31	19	5	5	4	7	6	5	120
9	新潟	26	26	7	10	7	2	9	19	3	3	112
10	山形	19	18	15	4	6	3	8	17	6	5	101
11	岡山	0	0	0	0	0	0	2	77	0	0	79
12	青森	10	20	14	8	5	2	2	4	2	5	72
13	和歌山	61	0	0	0	0	0	1	1	0	0	63
14	福岡	0	5	0	1	0	1	39	4	1	2	53
15	東京	7	0	40	0	0	0	0	1	4	0	52
16	千葉	22	2	1	4	0	0	0	0	14	0	43
17	愛媛	4	1	0	3	0	0	0	32	0	2	42
18	茨城	26	1	0	3	3	0	1	0	3	0	37
19	富山	6	5	2	5	1	3	3	6	0	1	32
20	福井	7	4	1	0	1	0	0	14	1	0	28
21	奈良	25	0	0	0	0	0	0	1	0	0	26
22	神奈川	7	0	4	3	0	1	0	0	10	0	25
23	大分	0	4	0	0	0	3	4	6	1	7	25
24	栃木	4	0	0	0	3	0	8	0	4	1	20
25	大阪	0	3	0	0	0	0	2	14	0	0	19
26	群馬	2	0	0	8	0	0	0	1	5	1	17
27	鹿児島	4	1	0	0	0	1	3	2	2	2	15
28	兵庫	3	0	2	2	1	0	1	3	2	0	14
29	岐阜	4	0	3	2	1	0	0	3	0	0	13
30	三重	4	1	3	0	0	0	2	1	1	0	12
31	京都	0	2	0	2	0	0	2	6	0	0	12
32	埼玉	1	1	1	3	1	0	0	0	4	0	11
33	静岡	3	1	1	2	0	0	0	0	3	1	11
34	山口	2	0	4	2	0	0	0	3	0	0	11
35	石川	4	1	1	1	0	1	0	2	0	0	10
36	鳥取	2	0	0	1	0	2	3	1	0	0	9
37	高知	1	0	0	0	1	0	3	3	1	0	9
38	宮崎	0	0	1	1	0	0	0	3	0	4	9
39	愛知	4	0	0	1	0	1	0	2	0	0	8
40	滋賀	0	1	1	0	0	1	0	4	0	0	7
41	佐賀	1	0	0	0	0	0	0	2	3	1	7
42	徳島	3	0	0	3	0	0	0	0	0	0	6
43	沖縄	1	0	1	0	0	0	0	0	1	3	6
44	山梨	0	0	0	5	0	0	0	0	0	0	5
45	島根	0	0	2	1	0	2	0	0	0	0	5
46	香川	3	1	0	0	0	0	1	0	0	0	5
47	長崎	0	0	0	0	0	0	0	0	0	4	4
	合計	19,993	192	173	280	65	297	129	452	159	128	21,868

出典: 消防白書 消防庁編(平成23年版~令和2年版)

3 負傷者数

単位：人

順位	都道府県名	H23	H24	H25	H26	H27	H28	H29	H30	R1	R2	合計
1	宮城	4,071	36	46	8	4	8	17	19	57	6	4,272
2	北海道	423	466	449	436	251	297	148	1,001	247	215	3,933
3	熊本	2	11	0	0	33	2,683	8	1	6	27	2,771
4	新潟	389	417	134	164	93	72	138	288	71	103	1,869
5	秋田	280	215	205	156	57	79	129	157	84	90	1,452
6	山形	290	284	164	120	92	51	105	154	79	73	1,412
7	青森	276	260	188	140	79	71	65	88	62	57	1,286
8	千葉	281	49	94	568	23	71	42	31	118	9	1,286
9	大阪	4	53	6	10	8	13	38	859	9	12	1,012
10	茨城	719	54	28	29	54	12	14	32	45	10	997
11	埼玉	147	48	139	407	9	22	11	69	45	0	897
12	神奈川	294	91	67	109	12	39	54	64	57	5	792
13	長野	96	60	51	226	54	26	66	41	63	22	705
14	沖縄	120	132	31	75	46	0	17	72	33	20	546
15	岩手	4	97	87	97	37	35	30	64	27	61	539
16	兵庫	63	59	35	32	19	21	102	129	17	9	486
17	福島	199	3	7	18	30	14	55	45	81	9	461
18	富山	85	154	5	5	18	49	29	56	8	16	425
19	静岡	245	31	18	15	10	4	19	46	23	0	411
20	東京	128	11	29	129	10	21	10	36	19	0	393
21	愛知	50	39	34	31	17	7	24	128	12	4	346
22	群馬	54	21	26	147	10	6	12	27	16	6	325
23	福井	55	46	6	3	8	13	16	149	2	16	314
24	栃木	137	19	32	35	6	3	46	6	24	3	311
25	広島	17	6	0	76	9	2	2	152	14	2	280
26	岐阜	38	9	29	61	17	6	40	67	4	3	274
27	岡山	15	6	1	8	10	4	7	182	3	16	252
28	滋賀	19	28	13	3	3	1	8	90	8	61	234
29	石川	21	50	8	10	4	31	5	92	4	0	225
30	京都	9	13	6	8	4	1	32	111	9	19	212
31	三重	22	15	10	12	7	1	73	54	9	0	203
32	山梨	7	0	1	148	5	0	6	19	3	1	190
33	福岡	5	21	3	9	32	28	21	32	14	3	168
34	大分	3	5	0	17	9	36	15	4	6	73	168
35	宮崎	53	1	0	17	5	18	16	13	24	4	151
36	和歌山	14	11	5	12	1	5	10	38	0	43	139
37	鹿児島	1	7	1	32	24	11	14	28	12	9	139
38	鳥取	8	14	3	1	2	35	42	3	4	6	118
39	愛媛	5	7	2	5	1	4	5	38	1	13	81
40	奈良	6	5	1	3	1	0	4	14	0	41	75
41	山口	3	6	11	6	17	1	1	21	1	5	72
42	佐賀	0	1	0	0	1	16	1	9	6	34	68
43	長崎	1	9	1	8	1	10	0	13	9	14	66
44	香川	18	17	0	5	6	1	3	5	2	7	64
45	島根	14	12	2	1	0	3	3	10	1	16	62
46	高知	5	3	1	15	1	6	4	2	5	18	60
47	徳島	5	2	2	4	6	5	2	14	6	7	53
	合計	8,701	2,904	1,981	3,421	1,146	3,842	1,509	4,573	1,350	1,168	30,595

出典：消防白書 消防庁編(平成23年版～令和2年版)

4 住家被害（全壊・半壊・一部破損棟数合計）

単位：棟

順位	都道府県名	H23	H24	H25	H26	H27	H28	H29	H30	R1	R2	合計
1	宮城	453,923	453	282	28	898	30	49	86	19,930	20	475,699
2	福島	223,338	35	30	19	42	46	57	90	17,987	40	241,684
3	茨城	209,396	877	121	41	5,551	108	36	336	10,101	24	226,591
4	熊本	24	1,497	7	3	1,287	189,315	34	167	113	7,382	199,829
5	千葉	58,669	308	675	584	159	419	148	80	87,341	64	148,447
6	大阪	1	11	20	13	11	3	143	131,334	156	8	131,700
7	栃木	72,650	532	331	441	1,035	3	2	69	12,965	9	88,037
8	岩手	33,085	154	339	35	20	2,812	32	71	2,719	124	39,391
9	埼玉	16,576	54	2,782	5,040	9	27	56	654	7,231	226	32,655
10	群馬	17,343	55	290	4,358	203	4	14	38	1,070	105	23,480
11	北海道	172	563	496	250	1,412	1,398	734	16,758	90	123	21,996
12	京都	70	276	664	361	37	3	571	18,024	28	42	20,076
13	長野	6,856	37	45	2,144	8	5	107	229	8,406	126	17,963
14	岡山	186	145	41	2	27	48	66	16,460	277	24	17,276
15	広島	28	27	12	648	15	113	19	15,929	24	145	16,960
16	鹿児島	552	3,229	1,123	336	1,731	2,011	298	4,833	343	1,945	16,401
17	兵庫	436	226	8,560	675	56	6	317	5,431	15	23	15,745
18	鳥取	254	9	6	1	0	14,973	46	222	7	2	15,520
19	福岡	46	634	9	8	653	348	1,155	3,900	1,166	4,513	12,432
20	東京	5,246	31	280	524	2	20	27	974	5,166	15	12,285
21	神奈川	1,806	167	184	160	56	31	46	1,129	8,629	35	12,243
22	静岡	5,012	171	37	44	35	4	16	2,729	3,568	137	11,753
23	大分	6	645	0	39	8	8,346	962	131	27	1,274	11,438
24	和歌山	2,105	7	224	103	18	19	334	5,794	6	39	8,649
25	愛媛	5	3	4	15	2	18	18	6,792	74	174	7,105
26	佐賀	0	2	0	1	3	28	2	325	6,134	232	6,727
27	新潟	3,339	1,170	148	38	30	44	91	205	1,065	99	6,229
28	秋田	236	2,993	124	29	179	126	219	906	60	322	5,194
29	山形	1,138	861	56	16	23	7	34	760	1,160	820	4,875
30	滋賀	71	7	747	0	0	0	348	2,576	27	18	3,794
31	三重	1,267	39	185	69	27	6	300	1,012	459	162	3,526
32	青森	1,985	513	186	30	71	302	92	102	22	94	3,397
33	山口	173	0	561	209	25	6	0	1,536	41	241	2,792
34	岐阜	15	22	29	61	50	0	62	1,749	44	474	2,506
35	山梨	28	7	11	1,844	1	5	3	128	87	8	2,122
36	宮崎	10	5	4	13	5	201	103	581	898	36	1,856
37	福井	250	61	98	2	42	11	657	729	0	3	1,853
38	愛知	78	68	144	119	2	3	110	989	27	217	1,757
39	高知	67	30	45	319	56	5	50	848	97	37	1,554
40	島根	130	8	103	1	4	17	12	897	4	165	1,341
41	沖縄	124	284	9	31	338	199	5	92	71	37	1,190
42	長崎	21	9	7	7	13	14	5	14	370	433	893
43	石川	4	16	20	15	2	14	3	534	35	1	644
44	徳島	21	1	1	221	54	7	55	229	14	12	615
45	奈良	137	5	63	3	10	1	55	266	66	2	608
46	富山	29	115	4	2	0	100	40	96	8	3	397
47	香川	12	13	1	6	23	0	5	103	1	2	166
	合計	1,116,920	16,375	19,108	18,908	14,233	221,206	7,538	246,937	198,129	20,037	1,879,391

出典：消防白書 消防庁編（平成23年版～令和2年版）

5 全壊棟数

単位:棟

順位	都道府県名	H23	H24	H25	H26	H27	H28	H29	H30	R1	R2	合計
1	宮城	84,636	0	0	1	2	1	0	0	302	0	84,942
2	福島	19,738	0	2	2	3	1	2	0	1,352	0	21,100
3	岩手	20,192	1	12	1	0	494	0	1	41	0	20,742
4	熊本	0	169	0	0	2	8,692	1	0	1	1,490	10,355
5	岡山	2	2	4	0	0	2	0	4,831	3	0	4,844
6	茨城	2,728	91	7	0	54	0	1	2	150	0	3,033
7	広島	0	1	1	180	0	6	0	1,155	0	1	1,344
8	千葉	798	0	7	0	4	2	0	0	476	0	1,287
9	長野	34	1	1	91	0	0	1	0	920	0	1,048
10	愛媛	1	1	1	0	0	0	3	627	0	1	634
11	北海道	0	0	0	2	6	39	0	471	0	0	518
12	福岡	0	75	0	0	0	1	277	19	6	14	392
13	栃木	261	13	0	0	22	0	0	0	82	0	378
14	青森	307	1	3	0	0	0	0	0	1	0	312
15	和歌山	242	0	1	0	2	0	3	15	0	1	264
16	鹿児島	6	64	38	0	12	10	2	48	10	26	216
17	埼玉	24	0	41	2	0	2	0	0	107	0	176
18	大分	0	36	0	0	0	11	52	7	1	69	176
19	東京	16	0	52	0	0	0	1	1	56	0	126
20	新潟	83	9	3	0	2	0	0	2	3	1	103
21	三重	81	0	1	0	0	0	1	7	1	1	92
22	佐賀	0	0	0	0	0	0	0	3	87	2	92
23	島根	1	0	14	0	0	1	0	72	0	2	90
24	京都	0	33	4	14	1	0	0	24	0	0	76
25	兵庫	5	2	8	24	2	0	1	28	2	4	76
26	神奈川	0	0	2	5	0	0	0	0	67	0	74
27	沖縄	6	50	0	3	8	0	0	5	0	0	72
28	山口	0	0	32	10	0	0	0	23	2	0	67
29	大阪	0	0	2	0	2	0	1	56	0	0	61
30	奈良	48	0	1	0	1	0	3	0	0	0	53
31	群馬	0	0	1	3	0	0	0	0	22	0	26
32	岐阜	1	1	0	2	0	0	0	12	0	6	22
33	長崎	1	0	0	0	0	5	1	1	0	13	21
34	鳥取	2	0	0	0	0	18	0	0	0	0	20
35	秋田	1	2	5	0	0	0	5	3	1	0	17
36	山梨	0	0	0	13	0	0	1	0	2	0	16
37	静岡	2	0	1	3	0	0	0	1	8	0	15
38	高知	0	0	0	2	0	1	0	12	0	0	15
39	宮崎	1	0	0	1	0	0	3	3	0	6	14
40	滋賀	0	0	10	0	0	0	0	2	0	0	12
41	徳島	1	0	0	6	0	0	0	4	0	1	12
42	福井	2	0	5	0	0	0	2	1	0	0	10
43	山形	0	0	3	1	0	0	0	1	2	2	9
44	愛知	1	0	2	0	0	0	3	1	0	0	7
45	香川	4	0	0	1	0	0	1	1	0	0	7
46	石川	1	1	0	0	0	0	0	2	0	0	4
47	富山	1	0	0	0	0	0	1	0	0	0	2
	合計	129,227	553	264	367	123	9,286	366	7,441	3,705	1,640	152,972

出典: 消防白書 消防庁編(平成23年版~令和2年版)

付 属 資 料

1-1 県災害対策本部設置状況一覧

昭和 61 (1986) 年～

年	災害名	設置日時	解散日時	被害状況等
昭和61年	昭和61年8月 台風10号 (茂木水害)	8月 5日 10:10	10月 14日 10:00	死者6名、重傷7名、軽傷59名 全壊37棟、半壊100棟、一部破壊83棟、 床上浸水1,849棟、床下浸水4,965棟 被害総額: 51,986,799千円 避難勧告・避難指示対象世帯: 2,653世帯 避難勧告・避難指示対象人数: 9,586人
平成10年	平成10年8月末 豪雨災害 (那須水害)	8月27日 9:30	11月 24日	死者5名、行方不明者2名 全壊45棟、半壊50棟、一部破壊34棟、 床上浸水486棟、床下浸水2362棟 被害総額: 94,530,109千円 避難世帯: 908世帯、避難世帯: 5,743人
平成19年	台風9号	9月 7日 8:50	9月 8日 15:00	軽傷9名 一部損壊11棟、床上浸水2棟、 床下浸水4棟 被害総額1,918,454千円 ※避難勧告・避難指示の発令はなし。
平成23年	東日本大震災	3月 11日 14:46	平成24年3月31日	死者4名、負傷者133名 全壊261棟、半壊2,118棟 (平成27年12月末日現在) 被害総額20,307,977千円 (平成24年4月時点の確定額)
平成27年	関東・東北豪雨 災害	9月10日 5:00	平成28年3月31日	死者3名、負傷者6名 全壊22棟、半壊967棟、一部破損29棟、 床上浸水1,100棟、床下浸水3,939棟 被害総額32,006,347千円 避難勧告・避難指示対象世帯(人数) : 99,531世帯(265,008人)
令和元年	令和元年 東日本台風災害	10月 12日 19:50	令和2年3月31日	死者4名、負傷者23名 全壊83棟、半壊5,252棟、 一部破損8,744棟、床上浸水3棟、 床下浸水140棟 被害総額95,642,072千円 避難勧告・避難指示対象世帯(人数) : 570,417世帯(1,316,836人)

1-2 市町災害対策本部設置状況一覧

※（茂木水害、那須水害、東日本大震災、関東・東北豪雨災害、令和元年東日本台風災害のみ）

年	災害名	市町村名	設置日時	解散日時
昭和61年	昭和61年8月 台風10号 (茂木水害)	黒磯市	8月4日 21:00	8月 8日 16:00
		田沼町	8月4日 21:00	8月 5日 1:00
		二宮町	8月4日 21:30	8月11日 17:00
		茂木町	8月4日 22:00	10月24日 12:00
		真岡市	8月4日 23:00	8月 9日 12:00
		喜連川町	8月5日 1:00	11月 5日 11:00
		高根沢町	8月5日 2:00	8月20日 17:00
		烏山町	8月5日 2:00	10月31日 17:00
		小川町	8月5日 2:00	8月14日 17:00
		南那須町	8月5日 3:00	12月27日 17:00
		那須町	8月5日 3:00	3月31日 17:00
		益子町	8月5日 3:30	10月22日 14:00
		上三川町	8月5日 4:30	8月 6日 17:00
		大田原市	8月5日 5:00	8月21日 11:00
		市貝町	8月5日 7:30	8月12日 17:00
		芳賀町	8月5日 23:00	9月 1日 17:00
		馬頭町	8月6日 10:00	9月20日 12:00
		平成10年	平成10年8月末 豪雨 (那須水害)	那須町
黒磯市	8月27日 6:30			9月30日 17:00
黒羽町	8月27日 7:00			9月 8日 17:00
湯津上村	8月27日 7:30			9月 8日 17:00
烏山町	8月27日 9:00			9月 1日 17:00
藤原町	8月27日 12:00			8月31日 17:30
矢板市	8月27日 16:35			9月17日 17:00
塩原町	8月27日 18:50			8月31日 17:30
南那須町	8月27日 21:00			9月 3日 12:00
茂木町	8月27日 23:00			9月 3日 18:00
喜連川町	8月28日 7:00			9月 1日 18:00
塩原町	8月28日 9:00			9月 7日 17:00
大田原市	8月29日 8:30			9月 4日 17:00
西那須野町	8月30日 5:00			9月14日 17:00
今市市	8月30日 10:30			8月31日 17:00
小山市	8月30日 11:30			8月31日 9:00
鹿沼市	8月30日 17:30			8月31日 10:30
平成23年	東日本大震災			宇都宮市
		足利市	3月11日 16:24	平成23年 4月9日 11:00
		栃木市	3月11日 14:46	平成23年 3月12日 17:00
		佐野市	3月11日 15:25	平成23年 11月15日 16:30
		鹿沼市	3月11日 15:00	平成23年 3月13日 11:00
		小山市	3月11日 15:30	平成23年 3月14日 19:00
		真岡市	3月11日 14:46	平成24年 10月31日
		大田原市	3月11日 15:30	平成26年 3月28日 12:00
		矢板市	3月11日 15:30	平成26年 3月12日 8:30
		さくら市	3月11日 14:50	平成25年 3月15日 12:00
		那須烏山市	3月11日 15:30	平成25年 9月30日 17:00
		下野市	3月11日 15:30	平成23年 3月14日 8:00
		上三川町	3月11日 15:10	平成23年 3月12日 14:25
		西方町	3月11日 15:45	平成23年 3月14日 17:00
		益子町	3月11日 15:20	平成25年 6月30日 12:00
		茂木町	3月11日 15:10	平成23年 3月31日
		市貝町	3月11日 14:45	平成23年 5月31日 17:00
		芳賀町	3月11日 15:20	平成23年 6月30日 12:00
		野木町	3月11日 14:46	平成23年 3月31日 12:00
		岩舟町	3月11日 15:00	平成23年 3月12日 21:00
		塩谷町	3月11日 15:30	平成23年 3月31日 17:00
		高根沢町	3月11日 15:02	平成24年 7月27日 11:00
		那須町	3月11日 15:00	平成25年 3月31日 17:15
		那珂川町	3月11日 14:46	平成24年 3月31日

年	災害名	市町村名	設置日時	解散日時
平成27年	関東・東北豪雨 災害	宇都宮市	9月10日 2:10	平成27年 9月11日 18:45
		栃木市	9月10日 0:00	平成27年12月14日 17:00
		鹿沼市	9月 9日 20:00	平成28年 3月31日 17:00
		日光市	9月10日 0:20	平成27年 9月30日 15:00
		小山市	9月 9日 22:40	平成27年 9月10日 18:00
		真岡市	9月10日 1:00	平成27年 9月10日 16:30
		大田原市	9月10日 7:30	平成27年 9月10日 18:00
		矢板市	9月 9日 20:45	平成27年 9月11日 0:09
		那須塩原市	9月10日 9:30	平成28年 1月14日 16:20
		さくら市	9月 9日 20:30	平成27年 9月11日 0:09
		那須烏山市	9月10日 8:00	平成27年 9月11日 17:00
		下野市	9月 9日 21:05	平成27年 9月10日 17:30
		上三川町	9月 9日 9:30	平成27年 9月24日 8:50
		益子町	9月10日 7:00	平成27年 9月11日 8:45
		茂木町	9月10日 9:45	平成27年 9月11日 9:16
		芳賀町	9月10日 1:20	平成27年 9月11日 0:15
		壬生町	9月10日 0:20	平成28年 2月29日 17:00
		野木町	9月 9日 22:30	平成27年 9月10日 16:00
		塩谷町	9月 9日 21:00	平成27年 9月10日 16:00
		令和元年	令和元年 東日本台風災害	宇都宮市
足利市	10月12日 9:00			令和元年 11月21日 16:00
栃木市	10月12日 14:15			令和 2年 2月 3日 8:40
佐野市	10月12日 17:40			令和元年 11月18日 9:30
鹿沼市	10月11日 11:00			令和元年 11月27日 10:30
日光市	10月12日 11:00			令和元年 10月28日 17:00
小山市	10月12日 20:00			令和元年 12月27日 9:00
真岡市	10月12日 19:30			令和元年 10月13日 9:00
大田原市	10月12日 17:30			令和元年 10月15日 9:40
矢板市	10月11日 15:00			令和元年 10月13日 7:45
那須塩原市	10月12日 19:50			令和元年 10月13日 2:20
さくら市	10月12日 15:00			令和元年 10月13日 7:00
那須烏山市	10月12日 19:50			令和 2年 3月31日 17:00
下野市	10月12日 20:00			令和元年 10月13日 10:00
上三川町	10月12日 13:30			令和元年 10月13日 14:00
益子町	10月12日 15:00			令和元年 10月15日 9:30
茂木町	10月12日 16:16			令和元年 10月14日 10:30
市貝町	10月12日 13:33			令和元年 10月16日 19:00
芳賀町	10月12日 20:15			令和元年 10月13日 9:30
壬生町	10月12日 21:00			令和元年 10月13日 14:00
野木町	10月12日 13:55	令和元年 10月13日 9:30		
塩谷町	10月12日 14:30	令和元年 10月13日 15:00		
高根沢町	10月12日 10:00	令和元年 10月13日 8:00		
那須町	10月12日 15:30	令和元年 10月13日 13:10		
那珂川町	10月12日 19:00	令和元年 10月13日 16:20		

2-1 災害救助法適用状況一覧

令和4（2022）年3月31日現在

年	災害名	適用日	適用市町	被害状況等
昭和24年	今市地震	12月26日	今市市	12月26日8時17分M6.2 8時24分M6.4 死者10名、 全壊290棟、半壊2,994棟
昭和61年	昭和61年8月 台風10号 (茂木水害)	8月5日	茂木町 益子町 芳賀町	死者6名、重傷7名、 軽傷59名 全壊37棟、半壊100棟、 一部破壊83棟 床上浸水1,849棟、床下浸水 4,965棟 被害総額51,986,799千円
平成10年	平成10年8月末 豪雨 (那須水害)	8月27日	那須町	死者5名、行方不明者2名 全壊45棟、半壊50棟 一部破壊34棟、 床上浸水486棟、 床下浸水2,362棟 被害総額94,530,109千円
		8月30日	大田原市 黒磯市 羽黒町	

年	災害名	適用日	適用市町	被害状況等
平成23年	東日本大震災	3月11日	宇都宮市、小山市、真岡市、大田原市、矢板市、那須烏山市、さくら市、那須塩原市、益子町、茂木町、市貝町、芳賀町、高根沢町、那須町、那珂川町	3月11日14時46分18秒 M9.0 震源地：宮城県牡鹿半島の南東沖130km、仙台市の東方沖70kmの太平洋海底 死者4名、負傷者133名、全壊261棟、半壊2,118棟 (平成27年12月末日時点) 被害総額20,307,977千円
平成24年	5月6日県東南部竜巻被害	5月6日	真岡市 茂木町 益子町	重傷1名、軽傷12名、全壊13棟、半壊41棟、一部破壊422棟 被害総額673,403千円
平成27年	関東・東北豪雨災害	9月9日	栃木市、佐野市、鹿沼市、日光市、小山市、下野市、壬生町、野木町	死者3名、負傷者6名、全壊22棟、半壊967棟、一部破損29棟、床上浸水1,100棟、床下浸水3,939棟 被害総額32,006,347千円
令和元年	令和元年東日本台風災害	10月12日	宇都宮市、足利市、栃木市、佐野市、鹿沼市、日光市、小山市、大田原市、矢板市、那須塩原市、さくら市、那須烏山市、下野市、上三川町、茂木町、市貝町、壬生町、塩谷町、高根沢町、那須町、那珂川町	死者4名、負傷者23名 全壊83棟、半壊5,252棟、一部破損8,744棟 床上浸水3棟、床下浸140棟 被害総額95,642,072千円

3-1 茂木水害時（昭和61（1986）年）避難勧告・避難指示発令状況

区分	市町村名	地区名	日時		対象世帯数	対象人数	避難施設等	
			発令	解除				
勧告	小山市	駅南6丁目	8月5日 2:30	8月5日 2:50	4	16		
勧告	真岡市	荒町	8月5日 4:30	8月6日 8:30	200	1850	総合体育館 付属体育館	
		田町			300			
指示	上三川町	川中子2区の一部	8月5日 7:10	8月5日 14:00	20	80	明治小学校 明治南小学校	
勧告		川中子2区の一部			120	400		
		川中子3区の一部						
		石田の一部						
		梁の一部						
		下蒲生の一部						
五部一の一部								
勧告	二宮町	水戸部	8月4日 21:00	自然解除	1	4		
		沖			1	1		
		三谷			1	6		
		阿部品	8月5日 2:30		1	6		
		桂	8月5日 5:00		22	89	中央公民館	
		反町			17	79		
勧告	益子町	新町	8月5日 2:00	8月5日 15:00	50	207	益子町保健センター	
		大沢駅前						
		角の川						
		内町						
		田町						
勧告	茂木町	茂木	8月4日 23:45	自然解除	1500	5200	茂木小学校体育館 町民センター	
		北高岡	8月8日 18:00		1	2		
勧告	市貝町	市塙	8月5日 1:30	8月5日 11:00	22	84	市貝町役場別館ホール 市塙駅	
勧告	芳賀町	ハツ木	8月5日 6:00	8月6日 12:00	15	65	ハツ木公民館	
		芳志戸			41	176	般若塚公民館 金井公民館	
勧告	烏山町	宮原	8月5日 3:50	8月5日 16:00	129	545	町民体育館 宮原公民館	
		下鏡			45	200		
		城東			145	502		
		旭二丁目			5	20		
		初音	8月5日 14:30	8月13日 12:00	1	3		
		野上	8月6日 14:00	8月10日 17:00	1	4		
		屋敷	8月6日 16:00		1	1		
勧告	湯津上村	佐良土	8月5日 6:00	8月5日 10:00	9	42	湯津上村公民館	
		小船渡	8月5日 7:00		1	4		
					計	2,653	9,586	

3-2 那須水害時（平成10（1998）年）避難勧告・避難指示発令状況

区分	市町村名	地区名	日時		避難者	
			発令	解除	世帯等	人数
勧告	那須町	余笹川・黒川流域18地区	8月27日 8:00	9月 2日 14:45	110	501
		旗鋒、弥次郎地区	8月27日 22:00		18	80
		小羽入地区	8月28日 7:00		9	50
		下川地区	8月29日 9:50		6	35
		上川地区	8月29日 5:45		6	25
		湯本地区	8月30日 5:50		9月 2日 14:00	55
勧告	湯津上村	砂良土、野島地区	8月27日 7:30	9月 1日 11:00	11	33
勧告	黒羽町	黒羽田町、大豆田、黒羽向町地区	8月27日 7:30	8月28日 9:00	45	102
		黒羽田町、大豆田、黒羽向町地区	8月30日 7:30	8月31日 8:00	45	102
勧告	藤原町	大原稲荷町地区	8月27日 18:20	8月28日 8:00	27	58
勧告	塩原町	中塩原、下塩原地区	8月27日 19:30	8月28日 7:05	不明	91
		金沢地区	8月27日 23:50	8月28日 7:05		71
		金沢地区	8月30日 21:15	8月31日 7:00		85
勧告	南那須町	荒川流域11地区等	8月27日 21:30	8月28日 0:30	15世帯、1施設	122
		荒川流域11地区等	8月28日 3:07	8月28日 10:20	14世帯、1施設	115
		荒川流域11地区等	8月30日 8:15	8月30日 17:30	3世帯、1施設	5
勧告	烏山町	宮原地区	8月27日 22:45	8月28日 10:35	37	117
勧告	茂木町	山内、小深、飯野、大瀬、大畑、竹原地区	8月27日 23:00	8月28日 19:40	21	62
		山内、小深、飯野、大瀬、大畑、竹原地区	8月30日 7:30	8月31日 9:30	17	37
勧告	矢板市	泉地区	8月28日 1:05	8月28日 7:30	2	5
		鹿島町地区	8月28日 1:20	8月28日 7:30	7	21
		田野原、鹿島町、沢、幸岡、片岡、石関、上大槻、境林、木幡、川崎、針生地区	8月30日 3:00 ~14:52	8月31日 8:00	53	177
		寺山地区	9月 4日 14:45	9月 5日 16:00	1	7
		平野地区	9月 4日 19:30	9月 5日 16:00	3	5
		寺山地区	9月 5日 18:50	9月14日 15:00	1	11
勧告	黒磯市	塩野崎、唐杉、波立、北和田地区	8月28日 2:10	8月28日 7:00	不明	759
		上中野、島方地区	8月28日 2:23			
		方京地区	8月28日 2:52			
		塩野崎、唐杉、波立、北和田、上中野、島方、方京地区東那須野地域の一部	8月30日 4:50	8月31日 7:20	不明	1,750
		青木地区の一部	8月30日 6:20			
勧告	市貝町	竹内地区	8月28日 6:30	9月 1日 8:00	1	4
勧告	塩谷町	鳥羽新田地区の一部	8月29日 13:30	8月31日 11:00	10	34
		大宮上平地区の一部	8月30日 6:45	8月30日 21:30	6	16
勧告	鹿沼市	御成橋町2丁目地区	8月30日 10:15	8月30日 16:30	8	22
勧告	喜連川町	早乙女地区	8月30日 10:30	8月30日 23:00	84	320
勧告	大田原市	町島、荒井、戸野内、河原地区	8月30日 11:00	8月31日 10:00	109	238
勧告	小山市	大行事地区	8月30日 12:50	8月31日 8:45	0	0
指示		乙女川岸地区	8月30日 16:35		70	230
勧告		生井地区	8月30日 17:50		55	142
指示	上河内町	小室地区	8月30日 13:55	9月 1日 12:00	1	5
		上小倉東組2地区	8月30日 13:55		0	0
勧告	宇都宮市	下反町地区	8月30日 14:00	8月31日 7:00	15	45
		御田長島町地区	8月30日 17:30		12	24
	野木町	本新田、下影、角新田地区	8月30日 20:00	8月31日 10:00	31	100
計					908	5,641

3-3 関東・東北豪雨災害時（平成27（2015）年）避難勧告・避難指示発令状況

区分	市町名	地区名	日時		対象世帯数	対象人数
			発令	解除		
勧告	宇都宮市	幕田町	平成27年9月9日19:30	平成27年9月9日21:15	4	10
		針ヶ谷町			1	2
		大谷町	平成27年9月10日1:00	平成27年9月11日17:00	45	135
		上御田町、上横田町、下反町町、下横田町、下河原町、中島町、屋板町、川田町、御田長島町、東横田町、東谷町、江曾島町、築瀬町、羽牛田町、茂原町、西原町、雀宮町	平成27年9月10日1:40		2,300	8,000
		計			2,350	8,147
指示	宇都宮市	幕田町	平成27年9月9日21:15	平成27年9月11日17:00	4	10
		針ヶ谷町			1	2
		計		5	12	
勧告	栃木市	寺尾、皆川、吹上、西山田、大柿、真名子、小野寺	平成27年9月9日17:30	平成27年9月10日1:30	8,300	23,000
		平井町、園部町、大平町下皆川	平成27年9月9日19:45		1,958	4,834
		万町、倭町、入船町、湊町、錦町	平成27年9月9日21:00		1,190	2,660
		上記地区を含む25地区	平成27年9月10日0:00		5,823	13,258
		出流町、大平町、小野口町、志鳥町、柏倉町、樋ノ口町、皆川城内町	平成27年9月17日19:30	平成27年9月28日18:30	24	91
		計		17,295	43,843	
指示	栃木市	5地区	平成27年9月10日0:00	平成27年9月11日6:30	454	1,449
		万町 他52地区	平成27年9月10日1:30		19,613	49,791
		藤岡町 都賀台沼	平成27年9月10日2:00		51	161
		藤岡町 蛭沼・西前原	平成27年9月10日4:30		90	250
		大平町下高島	平成27年9月10日9:50		81	250
		藤岡町 帯刀・新波・石川・部屋	平成27年9月11日14:00		平成27年9月12日15:00	425
		計		20,714	53,237	
勧告	佐野市	葛生東一丁目	平成27年9月10日4:20	平成27年9月10日9:15	269	687
		越名町		平成27年9月10日9:30	25	80
		葛生西一丁目	平成27年9月10日7:30	平成27年9月18日17:00	1	2
		計		295	769	

区分	市町名	地区名	日時		対象世帯数	対象人数		
			発令	解除				
勧告		西鹿沼町、三幸町、麻芋町、日吉町	平成27年9月9日20:00	平成27年9月11日6:15	200	600		
		黒川沿岸世帯(中田町～睦町)	平成27年9月9日20:50		1,606	4,011		
		富岡、玉田町、見野			165	284		
		全域	平成27年9月10日0:30		36,121	98,711		
		板荷	平成27年9月12日15:00	平成28年5月25日15:00	1	1		
		日吉	平成27年9月12日20:00	平成27年9月17日17:10	29	58		
		日吉(別地域)	平成27年9月13日11:55		30	60		
		日吉	平成27年9月18日8:30		29	58		
		日吉(別地域)		30	60			
		計					36,240	98,948
指示	鹿沼市	上奈良部町	平成27年9月10日0:30	平成27年9月11日6:15	144	446		
		上殿町			1,403	3,809		
		下奈良部町			107	363		
		下遠部			22	70		
		中田町			100	234		
		北赤塚町			130	409		
		大和田町			51	175		
		奈佐原町			136	405		
		富岡			165	484		
		御成橋町一丁目			182	511		
		御成橋町二丁目			367	1,018		
		文化橋町			61	168		
		日光奈良部町			39	109		
		朝日町			248	530		
		末広町			59	141		
		東末広町			70	167		
		板荷			653	1,833		
		楡木町			506	1,327		
		縦山町			978	2,854		
		泉町			287	745		
		玉田町			600	1,807		
		睦町			232	497		
		磯町			203	578		
		笹原田			46	125		
		藤江町			152	485		
		見野			222	748		
		貝島町			1,220	3,138		
		日吉			平成27年9月17日17:10	平成27年9月18日8:30	29	58
		日吉(別地域)					30	60
		計					8,442	23,294

区分	市町名	地区名	日時		対象世帯数	対象人数
			発令	解除		
指示	日光市	芹沢	平成27年9月13日9:00	平成27年9月26日6:00	26	52
		計			26	52
勧告		中里	平成27年9月10日1:40	平成27年9月10日2:45	131	375 ※1
		寒川			145	471 ※1
		押切			64	197 ※1
		迫間田			83	259 ※1
		鏡			68	199 ※1
		大字小山(大行寺(思水ヶ丘を除く))	平成27年9月10日2:28	平成27年9月10日17:59	682	1,372
		大字立木			56	156
		大字塩沢	平成27年9月10日6:00	平成27年9月10日17:59	20	67
		大字石ノ上			80	247
		大字萩島			61	202
		大字間中			126	436
		計			1,516	3,981
		指示	小山市	上生井	平成27年9月9日23:43	
下生井	152			462		
乙女	56			196		
網戸	240			670		
大行寺(思水ヶ丘)	平成27年9月10日0:07				614	1,015
中里	平成27年9月10日2:45			平成27年9月10日17:59	115	376
寒川					130	472
押切					66	197
檜木					51	169
生良					36	108
白鳥					81	274
追間田					70	257
鏡					68	198
南半田	平成27年9月10日4:05				186	551
計				1,928	5,154	
勧告	大田原市	片田	平成27年9月10日10:10	平成27年9月11日9:15	5	23
		計			5	23

区分	市町名	地区名	日時		対象世帯数	対象人数
			発令	解除		
勧告	那須塩原市	上塩原、上大貫、上横林、下大貫、下田野、中塩原、塩原、宇都野、折戸、接骨木、横林、湯本塩原、墓沼、遅野沢、金沢、関谷、高阿久	平成27年9月9日23:00	平成27年9月11日8:30	3,063	7,564
		計			3,063	7,564
勧告	さくら市	喜連川	平成27年9月9日23:12	平成27年9月10日0:23	147	397
		早乙女			157	505
		葛城			124	332
		計			428	1,234
指示	さくら市	喜連川	平成27年9月10日0:23	平成27年9月10日15:00	147	397
		早乙女			157	505
		葛城			124	332
		計			428	1,234
勧告	下野市	上古山	平成27年9月9日22:30	平成27年9月10日17:30	16	40
		川中子			8	20
		箕輪			12	30
		細谷			6	15
		関根井			3	7
		計			45	112
勧告	上三川町	上神主	平成27年9月9日21:52	平成27年9月11日8:30	2	8
		川中子			138	415
		石田			79	237
		五分一	平成27年9月9日22:50	15	50	
		計			234	710
勧告	茂木町	大瀬平・大畑・竹原・大藤・小深宿・下平・飯野東・飯野久・小原沢	平成27年9月10日9:50	平成27年9月11日9:15	26	74
		計			26	74

区分	市町名	地区名	日時		対象世帯数	対象人数
			発令	解除		
勧告	壬生町	安塚一	平成27年9月9日20:00	平成27年9月11日15:10	16	50
		下馬木	平成27年9月9日23:00	平成27年9月10日15:00	7	30
		計		23	80	
指示	壬生町	下馬木ほか13地区	平成27年9月10日5:30	平成27年9月10日15:10	2,602	6,818
		(上記の避難勧告の地区全て)			23	80
		計		2,625	6,898	
勧告		床上床下住居浸水者	平成27年9月10日16:00	平成27年9月11日10:10	473	1,198
		計		473	1,198	
指示	野木町	友下自治会地区	平成27年9月9日23:40	平成27年9月10日16:00	3,282	8,148
		友西自治会地区				
		川西地区				
		新橋西1自治会地区				
		新橋西2自治会地区				
		新橋西3自治会地区				
		松原1自治会地区				
		芝山1自治会地区				
		芝山2自治会地区				
		野渡地区				
		計				
勧告	塩谷町	大字船生	平成27年9月9日10:20	平成27年9月10日2:03	37	121
		大字下寺島(西荒川右岸)	平成27年9月9日23:11	平成27年9月10日16:00	4	20
		計		41	141	
指示	塩谷町	大字船生	平成27年9月10日2:03	平成27年9月10日16:00	37	121
		計		37	121	
勧告	高根沢町	上高根沢(両群橋付近)	平成27年9月10日8:00	平成27年9月10日16:00	10	34
		計		10	34	
※1 小山市公表値では、避難指示に移行のため、避難勧告の数に含めていない(491世帯、1,501人)				避難勧告	62,044	166,858
				避難指示	37,487	98,150
				計	99,531	265,008

3-4 関東・東北豪雨災害時避難所等（自主避難所を除く）の設置状況

市町名	避難所名	最大避難者数(人) (H27.9.14 24:00まで)
宇都宮市	城山地区市民センター	30
	旭中学校	0
	横川西小学校	6
	横川中央小学校	6
	宮の原小学校	0
	姿川地区市民センター	19
	雀宮東小学校	53
	陽南中学校	0
	築瀬小学校	0
栃木市	大平東地区公民館	8
	長寿園	113
	藤岡公民館	58
	藤岡第二中学校	244
	栃木西中学校	130
	栃木中央小学校	196
	栃木南中学校	18
	皆川公民館	70
	岩舟公民館	22
	寺尾公民館	32
	真名子夢ホール	63
	吹上公民館	27
	西方総合文化体育館	11
	西方保健センター	23
	大柿コミュニティセンター	32
	大平公民館	204
佐野市	相生町公民館	2
	界地区公民館	0
鹿沼市	菊沢コミュニティセンター	204
	東小学校	32
	情報センター	90
	中央小学校	40
	加蘇コミュニティセンター	88
	西中学校	14
	東大芦コミュニティセンター	18
	北押原コミュニティセンター	8
	みどりが丘小学校	70
	粟野コミュニティセンター	19
	清洲コミュニティセンター	3
	南摩コミュニティセンター	6
	板荷コミュニティセンター	31
	南押原中学校	23
	野尻公民館	4
	板荷2区生活センター	9
	南上野公民館	25
	南押原コミュニティセンター	1
	東部台コミュニティセンター	12
	藤江地区センター	38
	北押原小学校	5
	楡木小	12
	東中	64
	見野集落センター	60
	引田生活向上センター	1
	板荷1区生活向上センター	12
	板荷四区生活改善センター	12
	板荷7区生活向上センター	2
	下久我自治会館	11
	上久我自治会館	5
	出口公民館	2
	大栗公民館	5
	日光市	たんぼぼ広場
小網公民館		76
川治温泉駅		0
川治地区コミュニティセンター		59
三依保育園		13
ふるさと体験村センター		0
今市ホーム		1
きぬ川苑		1
ひかりの里		0

市町名	避難所名	最大避難者数(人) (H27.9.14 24:00まで)
小山市	穂積出張所	34
	豊田中学校	97
	豊田南小学校	120
	羽川小学校	26
	間々田小学校	193
	間々田中学校	176
	若木小学校	179
	小山第三小学校	66
	城南小学校	43
	城南中学校	20
	城北小学校	8
	大谷中学校	10
	美田中学校	266
	中小学校	13
	間々田東小学校	1
	寒川小学校	22
	特別養護老人ホーム穂の香苑	1
	特別養護老人ホーム富士見荘	2
大田原市	片田集会所	7
那須塩原市	塩原公民館	19
	ハロープラザ	36
	宿泊体験館メープル	20
	金沢小学校	6
	関谷小学校	0
	大貫小学校	0
	横林小学校	0
	箒根中学校	0
さくら市	早乙女公民館	0
	喜連川保健センター	0
	喜連川小学校体育館	0
那須烏山市	烏山体育館	0
	旧向田小学校体育館	2
	旧境保育園	0
	保健福祉センター	0
下野市	スポーツ交流館	2
	ふれあい館	5
	国分寺公民館	10
	国分寺西小学校体育館	8
	上古山集落センター	2
	中大領公民館	18
	箕輪公民館	11
上三川町	坂上コミュニティセンター	10
	上三川町立北小学校	8
	上三川町役場	34
益子町	あぐり館	0
	益子町総合体育館	0
	農村環境改善センター	0
茂木町	道の駅もてぎ 防災館	5
壬生町	壽陽が丘ふれあい広場	10
	羽生田小学校	5
	壬生小学校	481
	壬生中央公民館	363
	壬生北小学校	0
	総合運動場	75
野木町	南赤塚小学校	13
	野木小学校	293
	町公民館・体育センター	165
	野木第二中学校	289
	野木中学校	52
	友沼小学校	179
塩谷町	生涯学習センター	89
	玉生コミュニティセンター	約25
	大宮コミュニティセンター	15
高根沢町	上高根沢ふれあいセンター	0
計		5952

3-5 令和元年東日本台風災害時（令和元（2019）年）避難勧告・避難指示発令状況

市町名	避難情報	発令日時	解除日時	地区	対象	対象	
					世帯数	人数	
宇都宮市	避難準備・ 高齢者等 避難開始	10/12 13:30	10/13 5:30	田川流域	15,457	31,704	
				姿川流域			
				奈坪川流域			
	計					15,457	31,704
	避難勧告	10/12 19:15	10/13 5:30	田川流域	15,444	31,664	
				姿川流域			
		10/12 19:30	10/13 5:30	篠井町	144	290	
				宮山田町			
				瓦谷町			
				横山町			
下田原町							
立伏町							
叶谷町							
上田原町の一部							
10/12 20:00	10/13 5:30	宇都宮市内全域（全492町丁目）	236,276	521,905			
計					251,864	553,859	
避難指示	10/12 20:20	10/13 5:30	田川流域	15,444	31,664		
			姿川流域				
計					15,444	31,664	
足利市	避難準備・ 高齢者等 避難開始	10/12 14:00	10/13 17:00	小俣	12,146	32,108	
				葉鹿			
				三和			
				北郷			
				名草			
	計					12,146	32,108
	避難勧告	10/12 16:55	10/13 17:00	名草	636	1,673	
		10/12 20:45	10/13 17:00	全地区（全22地区）	66,905	147,608	
		10/17 15:30	11/8 16:30	助戸大橋町の一部（1地区）	4	7	
		10/18 15:45	12/18 10:00	西宮町の一部（1地区）	53	120	
本城1丁目の一部（1地区）							
10/19 15:00		12/18 10:00	田島町の一部（1地区）	2	6		
10/22 13:00	12/26 14:00	月谷町の一部（1地区）	1	3			
計					67,601	149,417	

市町名	避難情報	発令日時	解除日時	地区	対象	対象	
					世帯数	人数	
栃木市	避難準備・ 高齢者等 避難開始	10/12 14:15	10/12 16:30	巴波川沿いの地域	7,160	17,716	
		10/12 14:15	10/12 18:55	永野川沿いの地域	9,382	22,922	
		10/12 14:15	10/12 23:50	栃木市全域の土砂災害警戒区域	1,480	4,333	
	計					18,022	44,971
	避難勧告	10/12 16:30	10/12 18:25	赤津川沿いの地域	5,165	13,240	
		10/12 16:30	10/13 20:40	巴波川沿いの地域	7,160	17,716	
		10/12 16:30	10/15 12:30	三杉川沿いの区域	390	1,084	
		10/12 17:20	10/13 17:40	出流町	45	108	
		10/12 18:55	10/13 20:40	永野川沿いの地域、柏倉川・藤川沿いの区域	10,003	24,567	
		10/12 20:30	10/14 18:50	藤岡町下宮	12	24	
		10/12 22:15	10/13 20:40	思川沿いの地域	1,701	5,034	
		10/12 23:00	10/13 20:40	渡良瀬川沿いの地域	1,757	4,613	
		10/12 23:50	10/13 17:40	栃木市全域の土砂災害警戒区域	1,480	4,333	
		10/13 2:00	10/14 18:50	渡良瀬川の南部	2,353	5,693	
	10/13 14:10	10/15 12:30	赤津川沿いの地域	204	583		
	計					30,270	76,995
	避難指示	10/12 18:25	10/13 20:40	赤津川沿いの地域	5,165	13,240	
		10/13 11:25	10/15 12:30	藤岡町都賀・赤麻	989	2,774	
	計					6,154	16,014
	災害発生情報	10/12 19:50		永野川沿いの地域	9,382	22,922	
		10/12 20:00		赤津川（吹上町駐在所付近）ほか13地区	5,165	13,240	
		10/12 20:45		巴波川（小平町翁島付近）ほか31地区	7,160	17,716	
		10/12 21:10		永野川（大平町榎本大平南第2保育園付近） ほか45地区	9,382	22,922	
		10/12 23:55		三杉川（藤岡町願成寺橋付近） 藤岡町都賀	390	1,084	
	計					31,479	77,884
	佐野市	避難準備・ 高齢者等 避難開始	10/12 11:00	10/16 19:30	市内全域（全20地区）	51,615	118,263
			計				
避難勧告		10/12 16:50	10/16 19:30	市内全域（全20地区）	51,615	118,263	
		10/21 14:30	11/17 12:00	豊代町の一部	3	7	
		10/25 18:30	11/17 12:00	豊代町の一部	10	28	
		10/25 18:30	12/24 8:30	豊代町の一部	1	7	
計					51,629	118,305	
避難指示		10/12 19:30	10/16 19:30	佐野 植野 堀米	18,346	41,076	
		10/12 19:45	10/16 19:30	葛生	2,605	5,949	
		10/12 21:15	10/16 19:30	吾妻	878	2,238	
		10/15 11:00	10/23 18:00	水木町の一部	1	2	
	計					21,830	49,265

市町名	避難情報	発令日時	解除日時	地区	対象	対象
					世帯数	人数
鹿沼市	避難準備・高齢者等避難開始	10/12 14:30	10/16 18:30	全域（全17地区）	36,502	95,812
	計				36,502	95,812
	避難勧告	10/12 16:30	10/12 19:30	西大芦地区	479	1,147
				入粟野		
				上粕尾		
		10/12 17:00	10/12 19:30	西鹿沼町	1,551	3,977
				麻苧町		
				三幸町		
				日吉町		
	10/16 18:30	10/30 14:30	下粕尾の一部	3	11	
	10/17 10:00	R2 9/29 10:00	旭が丘の一部	2	3	
	10/17 16:00	R2 5/ 1 17:00	上永野の一部	1	2	
	10/17 17:20	10/30 14:30	坂田山2丁目の一部	2	9	
	計				2,038	5,149
	避難指示	10/12 19:30	10/16 18:30	全域（全17地区）	36,502	36,502
計				36,502	36,502	
災害発生情報	10/12 21:10		口栗野	839	2,325	
	10/12 22:20		栗野	1,967	5,416	
			清洲			
計				2,806	7,741	
日光市	避難準備・高齢者等避難開始	10/12 14:00	10/12 15:15	栗山地域	218	444
		10/12 14:40	10/12 15:35	足尾地域	475	824
				中宮祠地区 湯元地区		
	10/12 15:35	10/13 8:00	今市地域	2,197	5,028	
			藤原地域			
			日光地域（中宮祠地区、湯元地区除く）			
	計				2,890	6,296
	避難勧告	10/12 15:15	10/13 8:00	栗山地域	218	444
				足尾地域		
		10/12 15:35	10/13 8:00	中宮祠地区	475	824
				湯元地区		
今市地区				285		
大沢地区						
10/12 19:50	10/13 8:00	塩野室地区				
		落合地区 小来川地区				
計				978	1,986	

市町名	避難情報	発令日時	解除日時	地区	対象	対象	
					世帯数	人数	
小山市	避難準備・ 高齢者等 避難開始	10/12 16:20	10/12 17:00	中里ほか14地区	3,495	7,975	
		10/12 18:41	10/13 16:15	雨ヶ谷 横倉新田	3,520	8,089	
	計				7,015	16,064	
	避難勧告	10/12 17:00	10/12 19:30	中里（古家坪） 押切（新田）	178	531	
		10/12 17:00	10/12 20:50	乙女（川岸）ほか11地区	3,143	6,906	
		10/12 17:00	10/12 21:10	上石塚ほか5地区	481	1,568	
		10/12 17:00	10/13 16:15	飯塚 中河原	227	682	
		10/12 20:15	10/13 16:15	下泉	84	233	
		計				4,113	9,920
	避難指示	10/12 19:30	10/13 16:15	上泉（堀之内）	107	302	
		10/12 19:30	10/14 16:20	中里（古家坪） 押切（新田）	178	531	
		10/12 20:50	10/13 16:15	乙女（川岸）ほか5地区	853	2,392	
		10/12 20:50	10/14 16:20	大字小山（思川西）ほか3地区	2,290	4,514	
		10/12 21:10	10/13 1:00	石ノ上ほか2地区	229	710	
		10/12 21:10	10/13 16:15	上石塚ほか2地区	252	858	
	計				3,909	9,307	
	災害発生情報	10/13 1:00	10/13 16:15	石ノ上ほか2地区	229	710	
	計				229	710	
	真岡市	避難準備・ 高齢者等 避難開始	10/12 16:00	10/13 3:00	全域（134区）	29,916	79,109
		計				29,916	79,109
避難勧告		10/12 19:30	10/13 3:00	三谷	1	5	
		10/12 20:50	10/13 3:00	根本	1	1	
		10/12 23:15	10/13 3:00	青谷	863	2,514	
				根本			
				君島			
				道祖土			
				高田			
				水戸部			
10/12 23:45	10/13 3:00	反町	14	61			
		三谷					
計				879	2,581		
避難指示	10/12 23:45	10/13 3:00	三谷	22	77		
計				22	77		

市町名	避難情報	発令日時	解除日時	地区	対象	対象	
					世帯数	人数	
大田原市	避難勧告	10/12 19:03	10/13 3:30	雲岩寺	585	1,611	
				川上			
				須賀川			
				須佐木			
				南方			
	10/15 9:40	10/15 18:10	赤瀬	27	80		
			北大和久				
	計				612	1,691	
	避難指示	10/12 20:00	10/13 2:30	大田原市内全域（12地区）		29,820	73,509
	計				29,820	73,509	
災害発生情報	10/13 4:30	10/15 9:40	赤瀬	27	80		
			北大和久				
計				27	80		
矢板市	避難準備・ 高齢者等 避難開始	10/12 16:40		（東泉	147	406	
				荒井			
				上町			
				本町			
				富田			
				木幡			
				境林			
				矢板)の内川沿岸地区			
	計				147	406	
	避難勧告	10/12 18:15	10/13 7:45	（東泉	147	406	
荒井							
上町							
本町							
富田							
木幡							
境林							
矢板)の内川沿岸地区							
避難勧告	10/12 18:50	10/13 7:45	市内土砂災害警戒区域	126	357		
			全18地区				
計				273	763		

市町名	避難情報	発令日時	解除日時	地区	対象	対象	
					世帯数	人数	
那須塩原市	避難勧告	10/12 16:15	10/13 6:30	塩の湯 塩原（上の原地区）	39	91	
		10/12 17:01	10/13 6:30	塩沢 板室	61	166	
		10/12 20:29	10/13 6:30	宇都野	159	387	
		10/12 22:47	10/13 6:30	湯宮	299	764	
				嶋内			
				百村本田 百村新田 笹野曾利			
		10/12 23:18	10/13 6:30	金沢（和田山地区）	50	121	
計					558	1,408	
さくら市	避難勧告	10/12 19:20	10/13 7:00	内川流域（喜連川） 荒川流域（早乙女、喜連川、葛城）	391	1,108	
		10/12 19:30	10/13 7:00	土砂災害警戒区域（市内全域）	228	845	
		計					391
	避難指示	10/12 20:55	10/13 7:00	荒川流域（早乙女、喜連川、葛城）	302	868	
	計					302	868
	災害発生情報	10/12 23:27		江川（金枝、鹿子畑）	—	—	
	計					—	—
那須烏山市	避難準備・ 高齢者等 避難開始	10/12 19:07	10/13 8:19	三箇ほか11地区	1,588	4,910	
	計					1,588	4,910
	避難勧告	10/12 19:47	10/13 8:19	三箇ほか11地区	1,588	4,910	
		10/12 20:27	10/13 8:19	谷浅見ほか8地区	2,123	6,123	
	計					3,711	11,033
	避難指示	10/12 21:11	10/13 8:19	三箇ほか11地区	1,588	4,910	
		10/12 22:23	10/13 8:19	大桶ほか9地区	2,403	6,905	
	計					3,991	11,815
	災害発生情報	10/12 22:58	10/13 8:19	上川井	83	266	
		10/12 23:52	10/13 8:19	藤田	182	513	
10/13 0:39		10/13 8:19	森田	100	282		
計					365	1,061	
下野市	避難準備・ 高齢者等 避難開始	10/12 17:27	10/13 18:03	上古山ほか12地区	5,444	14,034	
		10/12 17:34	10/13 18:03	成田ほか16地区	809	2,559	
	計					6,253	16,593
	避難指示	10/12 19:26	10/13 15:30	成田ほか16地区	809	2,559	
		10/12 19:29	10/13 15:30	上古山ほか12地区	5,444	14,034	
	計					6,253	16,593

市町名	避難情報	発令日時	解除日時	地区	対象	対象
					世帯数	人数
上三川町	避難準備・ 高齢者等 避難開始	10/12 14:06	10/13 13:50	町内全域(26地区)	11,952	31,314
	計				11,952	31,314
	避難指示	10/12 19:37	10/13 13:50	石田ほか6地区	977	2,790
	計				977	2,790
	災害発生情報	10/12 23:23	10/13 13:50	町内全域(26地区)	11,952	31,314
計				11,952	31,314	
益子町	避難準備・ 高齢者等 避難開始	10/12 15:00	10/12 16:00	小貝川浸水想定区域及び土 砂災害警戒区域(16地区)	693	1,629
	計				693	1,629
	避難勧告	10/12 16:00	10/13 10:30	小貝川浸水想定区域及び土 砂災害警戒区域(16地区)	693	1,629
	計				693	1,629
茂木町	避難準備・ 高齢者等 避難開始	10/12 16:38	10/13 6:30	茂木町全域(41地区)	4,522	12,262
	計				4,522	12,262
市貝町	避難準備・ 高齢者等 避難開始	10/12 15:00		古宿下町	42	78
				杉山		
				見上		
				塩田		
				竹内		
	計				42	78
	避難勧告	10/12 17:15	10/13 8:30	見上	32	50
				塩田		
				竹内		
	10/12 22:30	10/13 8:30	古宿下町	10	28	
杉山						
計				42	78	
避難指示	10/12 21:05	10/13 13:30	竹内東	4	15	
計				4	15	
災害発生情報	10/13 0:20		竹内東	4	15	
計				4	15	
芳賀町	避難勧告	10/12 20:15	10/13 6:15	下高根沢	64	-
				東水沼		
				西水沼		
				西高橋地区の一部		
	計				64	-

市町名	避難情報	発令日時	解除日時	地区	対象	対象	
					世帯数	人数	
壬生町	避難準備・ 高齢者等 避難開始	10/12 16:42	10/13 7:00	上通町	830	2,127	
				舟町			
				駅東町			
				東下台			
	計					830	2,127
	避難勧告	10/12 20:00	10/13 7:00	上通町	971	2,446	
				舟町			
				県営壬生住宅			
	10/12 20:20	10/13 7:00	駅東町	84	264		
			東下台				
計					1,055	2,710	
避難指示	10/12 19:00	10/13 7:00	安塚地区（姿川流域）	17	48		
	10/12 21:25	10/13 7:00	福和田	152	401		
計					169	449	
野木町	避難準備・ 高齢者等 避難開始	10/12 14:30	10/12 15:35	本新田ほか32地区	4,011	9,636	
	計					4,011	9,636
	避難勧告	10/12 15:35	10/12 20:30	本新田ほか32地区	4,011	9,636	
	計					4,011	9,636
	避難指示	10/12 20:30	10/13 9:30	本新田ほか32地区	4,011	9,636	
計					4,011	9,636	
塩谷町	避難準備・ 高齢者等 避難開始	10/12 15:00	10/13 6:00	町内全域（54地区）	4,039	11,195	
	計					4,039	11,195
	避難勧告	10/12 17:55	10/13 6:00	荒川沿い（27地区）	95	263	
		10/12 18:25	10/13 6:00	泉川沿い（6地区）	107	296	
		10/12 18:30	10/13 6:00	土砂災害警戒区域内（27地区）	355	983	
	計					557	1,542
避難指示	10/12 20:30	10/13 6:00	町内全域（54地区）	4,039	11,195		
計					4,039	11,195	
高根沢町	避難準備・ 高齢者等 避難開始	10/12 18:35	10/13 6:00	町内全域（24地区）	12,462	29,613	
	計					12,462	29,613
	避難勧告	10/12 19:05	10/13 6:00	町内全域（24地区）	12,462	29,613	
	計					12,462	29,613
	避難指示	10/12 19:40	10/13 6:00	宝積寺（鬼怒川堤防内）	5	13	
計					5	13	

市町名	避難情報	発令日時	解除日時	地区	対象	対象
					世帯数	人数
那須町	避難準備・ 高齢者等 避難開始	10/12 16:00	10/13 6:45	町内全域（204地区）	10,381	24,789
	計				10,381	24,789
	避難勧告	10/12 17:50	10/13 6:45	大字高久乙	253	427
		10/12 19:30	10/13 6:45	黒川及び奈良川河川流域付近	1,098	2,451
		10/12 21:10	10/13 6:45	芦野地区及び伊王野地区	1,555	4,547
計				2,906	7,425	
那珂川町	災害発生情報	10/12 20:17	10/13 5:00	町内全域（28地区）	6,022	16,104
	計				6,022	16,104

3-6 令和元年東日本台風災害時避難所等（自主避難所を除く）の設置状況

市町村	避難所名等	最大避難者数（人）	
宇都宮市	平石地区市民センター	34	
	清原地区市民センター	44	
	横川東小学校	140	
	瑞穂野中学校	105	
	城山市区市民センター	66	
	国本地区市民センター	84	
	豊郷地区市民センター	150	
	富屋地区市民センター	44	
	篠井地区市民センター	51	
	姿川地区市民センター	140	
	雀宮地区市民センター	130	
	上河内地区市民センター	59	
	河内地区市民センター	174	
	中央市民活動センター	86	
	東市民活動センター	122	
	西市民活動センター	20	
	南市民活動センター	35	
	北市民活動センター	31	
	泉が丘中学校	44	
	御幸地域コミュニティセンター	2	
	青少年活動センター	3	
	指定避難所等		
	城東小学校	152	
	御幸が原小学校	15	
	西小学校	6	
	中央小学校	161	
	西原小学校	11	
	陽北中学校	228	
	峰小学校	25	
	今泉小学校	18	
	宮の原小学校	35	
	豊郷中学校	9	
	陽東小学校	29	
	宝木小学校	22	
	桜小学校	17	
	富士見小学校	23	
昭和小学校	226		
若松原中学校	59		
陽南小学校	25		
緑が丘小学校	7		
城山中学校	10		
国本中学校	3		
戸祭小学校	20		

市町村	避難所名等		最大避難者数（人）
宇都宮市	指定避難所等	雀宮中学校	123
		細谷小学校	30
		篠井小学校	
		清原中学校	100
		富屋小学校	
		陽光小学校	2
		明保小学校	15
		姿川中学校	34
		鬼怒中学校	2
		石井小学校	47
		上河内中央小学校	
		田原中学校	18
		姿川第一小学校	35
		横川西小学校	2
		瑞穂台小学校	1
		指定避難所以外に開設した施設	25
足利市	指定避難所等	生涯学習センター	185
		北中学校	223
		小俣小学校	297
		坂西中学校	253
		葉鹿小学校	119
		北郷小学校	389
		大月小学校	64
		御厨小学校	21
		毛野南小学校	82
		山前小学校	72
		けやき小学校	21
		さいこうふれあいセンター	135
		山辺小学校	45
		南小学校	0
		東山小学校	4
		第三中学校	46
		富田小学校	51
		富田中学校	36
		研修センター	78
	本城一丁目自治会館	18	
	田島町自治会館	27	
	自主避難所	御厨公民館	41
		山前公民館	19
毛野公民館		216	
富田公民館		45	

市町村	避難所名等		最大避難者数（人）
栃木市	指定避難所等	寺尾中学校	165
		吹上公民館	125
		皆川公民館	45
		西部生きがいセンター	118
		栃木中央小学校	140
		南小学校	89
		栃木東中学校	30
		栃木西中学校	295
		とちぎコミュニティプラザ	107
		吹上小学校	37
		国府北小学校	11
		大平公民館	455
		大平東地区公民館	180
		大平南小学校	12
		栃木翔南高校	11
		藤岡保健福祉センター	68
		藤岡第二中学校	130
		藤岡公民館	50
		都賀公民館	90
		真名子夢ホール	72
	西方総合文化体育館	108	
	岩舟健康福祉センター	125	
	自主避難所	寺尾公民館	10
		吹上公民館	7
		皆川公民館	2
		西部生きがいセンター	64
		大平公民館	27
		藤岡保健福祉センター	6
		都賀公民館	4
		真名子夢ホール	7
		西方総合文化体育館	6
		岩舟健康福祉センター	10
佐野市	指定避難所等	佐野小学校	30
		天明小学校	121
		西中学校	300
		佐野地区公民館	274
		佐野駅前交流プラザ	60
		植野小学校	192
		南中学校	224
		旧船津川小学校	30
		植野地区公民館	194
		界小学校	94
		界地区公民館	25

市町村	避難所名等	最大避難者数（人）
佐野市	犬伏小学校	61
	犬伏東小学校	78
	北中学校	85
	犬伏地区公民館	79
	城北小学校	350
	城北地区公民館	32
	佐野武道館	70
	旗川小学校	100
	旗川地区公民館	155
	吾妻小学校	389
	吾妻地区公民館	89
	赤見小学校	33
	石塚小学校	57
	出流原小学校	23
	赤見中学校	6
	赤見地区公民館	60
	田沼小学校	48
	田沼東中学校	112
	田沼中央公民館	212
	田沼地区公民館	
	吉水小学校	46
	新吉水地区コミュニティセンター	8
	多田小学校	64
	栃本小学校	4
	栃本地区コミュニティセンター	21
	戸奈良小学校	20
	三好小学校	56
	田沼西中学校	14
	三好生活改善センター	10
	旧野上小学校	47
	野上基幹集落センター	49
	山形小学校	8
	新合総合センター	32
	飛駒小学校	49
	飛駒基幹集落センター	37
	葛生南小学校	106
	葛生小学校	80
	葛生中学校	113
	会沢地区コミュニティセンター	52
	くずう保育園	18
葛生あくど福祉センター	43	
常盤中学校	140	
常盤地区公民館	47	
氷室地区公民館	96	
茂呂山老人福祉センター	130	

市町村	避難所名等		最大避難者数（人）
鹿沼市	指定避難所等	板荷コミュニティセンター	36
		西大芦コミュニティセンター	28
		加蘇コミュニティセンター	62
		北犬飼コミュニティセンター	17
		南摩コミュニティセンター	35
		南押原コミュニティセンター	30
		東大芦コミュニティセンター	26
		菊沢コミュニティセンター	250
		北押原コミュニティセンター	56
		東部台コミュニティセンター	91
		栗野コミュニティセンター	130
		粕尾コミュニティセンター	43
		永野コミュニティセンター	45
		清洲コミュニティセンター	2
		中央小学校	80
		情報センター	57
		菊沢西小	63
		東中学校	29
		西中学校	10
		鹿沼商工高校	41
		栗野中学校	10
		菊沢東小学校	15
		津田小学校	
		北押原小学校	11
		みどりが丘小学校	11
		さつきが丘小学校	
		北小学校	
		石川小学校	3
		永野小学校	11
		加園小学校	93
		板荷小学校	29
		清洲第二小学校	100
		鹿沼高校	11
西小学校	5		
鹿沼南高校	1		
南摩中学校			
南押原小学校	6		
栗野小学校	24		
	指定避難所以外に開設した施設	94	

市町村	避難所名等		最大避難者数（人）
日光市	避難場所	今市小	
		今市第二小	5
		今市第三小	5
		南原小	6
		落合東小	6
		落合西小	2
		大桑小	
		轟 小	
		小百小	5
		大沢小	
		大室小	7
		猪倉小	
		小林小	
		今市中	4
		東原中	
		落合中	103
		豊岡中(豊岡地区センター)	46
		大沢中	3
		小林中	
		今市保健福祉センター	14
		南原地区コミュニティセンター	
		丸山公園(グリーンスポーツハウス)	
		今市運動公園体育センター	1
		今市高等学校	
		今市工業高等学校	
		落合地区センター(落合公民館)	1
		落合運動公園	
		大沢地区センター(大沢公民館)	14
		日光街道ニコニコ本陣	
		赤間々会館	
		今市図書館	
		朝日町コミュニティセンター	
		材木町公民館	
		原町公民館	
緑町自治公民館			
吉沢公民館			
室瀬公民館			
星が丘コミュニティ			
轟公民館			
豊田公民館	1		
倉ヶ崎公民館	4		
佐下部公民館			
大沢町公民館			

市町村	避難所名等		最大避難者数（人）
日光市	避難場所	水無集落センター	
		荊沢公民館	
		芝山町公民館	
		根室公民館	
		下猪倉公民館	
		猪倉新町公民館	
		平成町公民館	2
		森友若杉町公民館	
		山口二丁目公民館	2
		芝河原公民館	
		内野萱場公民館	
		和田公民館	
		矢野口公民館	
		沢又公民館	
		嘉多蔵公民館	
		沓掛公民館	6
		小林1区公民館	
		小林2区公民館	
		小林3区公民館	2
		小林4区自治公民館	
		栃木県立日光自然博物館	8
		とちぎ日光材細尾モデルセンター	8
		清滝小	
		女性サポートセンター	14
		安良沢小	
		日光明峰高等学校	6
		日光中	
		日光福祉保健センター	15
		所野小	2
		所野コミュニティセンター	3
		所野保育園	
		日光霧降スケートセンター	
		木彫りの里工芸センター	
		日光庁舎(2階 日光公民館)	53
		日光体育館	1
		野口小	
小来川小中	43		
小来川保育園	3		
霧降自治会館			
鬼怒川小	3		
藤原中	8		
下原小	3		
下原児童館			

市町村	避難所名等		最大避難者数（人）
日光市	避難場所	上三依自治公民館	
		藤原地区集会所	8
		鶏頂地区活性化センター	
		きぬ川国際ホテル	3
		小原地区多目的集会所	8
		川治たんぼ広場	3
		すかいの郷こもれび	
		すかい交流ホームあおぞら	12
		特別養護老人ホームきぬ川苑	7
		一柳閣本館	26
		足尾中	25
		足尾小	17
		足尾市民センター	50
		皇海荘 しらかば苑	56
		遠下林業活動促進センター	3
		掛水集会所	
		原集会所	
		赤倉集会所	3
		唐風呂集会所	
		南橋集会所	
		餅が瀬集会所	
		すかい寮	11
		向原集会所	
		川俣集会所	3
		野門集会所	
		上栗山集会所	3
		土呂部集会所	
		黒部集会所	13
	旧栗山中（体育館）		
	日向集会所		
	西川集会所	5	
	湯西川下地区集会所		
	湯西川上集会所		
	体験農業交流センター		
	自主避難所	中央公民館	21
		塩野室地区センター	4
藤原公民館		18	
栗山公民館		17	
小倉自治公民館		24	
ふじの郷			
農山村生活体験の家		3	
三依保育園		18	
祝い宿寿庵（川治のホテル）		10	
日光総合会館		1	

市町村	避難所名等		最大避難者数（人）
小山市	指定避難所等	小山第二小学校	87
		若木小学校	260
		間々田小学校	124
		寒川小学校	139
		羽川小学校	50
		間々田中学校	206
		豊田中学校	120
		美田中学校	314
		小山第三小学校	52
		豊田南小学校	94
		萱橋小学校	124
		大谷東小学校	22
		小山城南小学校	33
		旭小学校	19
		小山城北小学校	34
		大谷南小学校	50
		大谷北小学校	4
		小山第三中学校	53
		小山城南中学校	19
	指定避難所以外に開設した施設（中里集会所）		8
	自主避難所	小山第二小学校	87
		若木小学校	260
		間々田小学校	124
		寒川小学校	139
		羽川小学校	50
		間々田中学校	206
		豊田中学校	120
美田中学校		314	
小山第三小学校		52	
豊田南小学校		94	
萱橋小学校		124	
小山東出張所			
小山城南出張所			
大谷出張所			
間々田出張所			
生井出張所			
寒川出張所			
豊田出張所			
中出張所			
穂積出張所			
桑出張所			
絹出張所			

市町村	避難所名等		最大避難者数（人）
真岡市 ※最大避難者数 については、 10/13 0:30時点 の人数である。	指定避難所等	真岡小学校	88
		二宮コミュニティセンター	156
		公民館山前分館	8
		真岡中学校	16
		公民館真岡西分館	4
		山前小学校	26
		公民館中村分館	33
		大内東小学校	22
		長沼小学校	15
		大内西小学校	
		山前中学校	3
大田原市	指定避難所等	大田原体育館武道館	70
		大田原西地区公民館	15
		金田北地区公民館	73
		金田南地区公民館	8
		親園農村環境改善センター	56
		野崎研修センター	9
		佐久山地区公民館	3
		湯津上農村環境改善センター	23
		黒羽・川西地区公民館	111
		両郷地区コミュニティセンター	75
		旧須佐木小学校	28
		旧佐久山中学校	37
		黒羽体育館	
		片田集会所	
		川西小学校	
		大豆田公民館	4
	下町2区公民館	5	
	自主避難所	数か所（自治公民館等）	
矢板市	指定避難所等	矢板小学校	139
		泉中学校	114
		片岡中学校	47
		矢板市武道館	32
	自主避難所	大槻公民館	8
		乙畑公民館	17
		土屋公民館	3
		境林公民館	16

市町村	避難所名等		最大避難者数（人）
那須塩原市	指定避難所等	塩原公民館	10
		高林公民館	30
		旧金沢小学校	3
	自主避難所	いきいきふれあいセンター	30
		高林公民館	3
		健康長寿センター	66
		ハロープラザ	16
		塩原公民館	
	厚崎公民館	12	
さくら市	指定避難所等	氏家公民館(2F)	109
		喜連川小学校体育館	230
		喜連川保健センター	143
		金鹿体育館	5
		葛城公民館	11
		早乙女公民館	58
		南小学校体育館	22
		押上小学校体育館	6
	氏家中学校体育館	5	
	自主避難所	フィオーレ公民館	
		下河戸北の内公民館	
		上河戸公民館	2
		蒲須坂公民館	1
那須烏山市	指定避難所等	烏山公民館	90
		日野町自治会館	3
		旧向田小学校	71
		烏山南公民館	8
		谷浅見公民館	13
		興野集会所	6
		宮原公民館	26
		旧境保育園	27
		境公民館	27
		大木須集会所	3
		保健福祉センター	57
		輪之内公民館	2
		藤田公民館	11
		三箇公民館	25
		下川井上公民館	1
		上川井公民館	5

市町村	避難所名等		最大避難者数（人）
下野市	指定避難所等	南河内公民館	240
		スポーツ交流館	26
		旧国分寺西小学校	56
		石橋体育センター	77
		吉田東小学校	1
		南河内中学校	40
		ゆうゆう館	2
		ふれあい館	200
	自主避難所	南河内公民館	240
		スポーツ交流館	26
旧国分寺西小学校		56	
上三川町	指定避難所等	上三川町役場	41
		坂上小学校	87
		北小学校	213
		明治小学校	208
		いきいきプラザ	61
益子町	指定避難所等	あぐり館	64
		益子町総合体育館	87
		農村環境改善センター	13
	自主避難所	益子町総合体育館（後に格上げ）	34
茂木町	指定避難所等	防災館（道の駅もてぎ）	24
		町民センター	21
		町民体育館	45
		逆川小学校	29
		中川小学校	32
		須藤小学校	14
市貝町	指定避難所等	市貝町役場	61
		きら里館	3
		ふれあい館	4
		旧小貝中央小学校	5
		竹内西公民館	9
	自主避難所	市貝町役場（後に格上げ）	61
きら里館（後に格上げ）		3	
ふれあい館（後に格上げ）		4	
芳賀町	自主避難所	芳賀町民会館	77
壬生町	指定避難所等	嘉陽が丘ふれあい広場	114
		壬生小学校	139
		総合運動場	7
		羽生田小	5
	自主避難所	壬生中央公民館	456
		稲葉地区公民館	58
		南犬飼地区公民館	77
		生涯学習館	16

市町村	避難所名等		最大避難者数（人）
野木町	指定避難所等	町公民館・体育センター	569
		野木中学校	343
		野木第二中学校	517
		友沼小学校	194
		野木小学校	246
		佐川野小学校	17
		南赤塚小学校	97
	自主避難所	野木町公民館	20
塩谷町	指定避難所等	玉生小学校東側野いちご館	15
		大宮コミュニティセンター	36
		生涯学習センター	84
		玉生小学校体育館	32
		大宮小学校体育館	28
		船生小学校	3
		旧船生西小学校	7
		旧大久保小学校	4
		はーとらんど	
		社会福祉法人 同愛会 障害者支援施設 ライキ園	2
		社会福祉法人 あすなる会 特別養護老人ホーム せせらぎ	6
	社会福祉法人 同愛会 特別養護老人ホーム 星の郷	2	
	自主避難所	玉生小学校東側野いちご館	15
		はーとらんど	
大宮コミュニティセンター		36	
	生涯学習センター	84	
高根沢町	自主避難所	改善センター	42
		上高根沢小学校	4
		東小学校	13
		阿久津小学校	34
		フローラリンク	1
那須町	指定避難所等	那須町文化センター	109
		高原公民館	59
		芦野基幹集落センター	120
		伊王野基幹集落センター	76
		東陽小学校	42
		旧伊王野小学校	22
	自主避難所	音羽町集会所	6
		夕狩公民館	25
	梓公民館	35	
	蓑沢公民館	30	
那珂川町	自主避難所	馬頭総合福祉センター→那珂川町役場議場	49
		小川総合福祉センター	29
		馬頭中学校体育館	54
		小川体育館	108
		小川小学校体育館	50

4-1 被災者生活再建支援法に基づく被災者生活再建支援制度

◆平成23年3月東日本大震災

令和2(2020)年3月31日現在

年度	支援金別	支給区分	件数/金額	宇都宮市	足利市	佐野市	鹿沼市	日光市	真岡市	大田原市	矢板市	那須塩原市	さくら市	那須烏山市	益子町	茂木町	市貝町	芳賀町	高根沢町	那須町	那珂川町	合計	
H23	基礎 支援金	全壊	件数	7	1	1	0	0	11	4	48	12	2	55	14	0	16	14	6	43	6	240	
			金額(千円)	7,000	1,000	1,000	0	0	10,000	3,250	45,750	11,500	1,750	53,500	13,750	0	15,250	13,250	5,250	40,250	6,000	228,500	
		大規模半壊	件数	19	1	0	1	0	1	4	10	4	1	11	7	0	8	1	37	19	7	131	
			金額(千円)	8,750	500	0	500	0	500	2,000	4,625	2,000	500	5,250	3,500	0	3,875	500	18,250	8,875	3,375	63,000	
	半壊解体	件数	65	7	0	5	3	19	15	19	5	5	26	30	4	17	20	112	13	13	3	368	
		金額(千円)	63,000	6,500	0	5,000	3,000	18,500	14,500	18,250	4,750	5,000	25,250	28,000	3,750	14,500	20,000	107,625	13,000	3,000	353,625		
	敷地被害解体	件数	0	0	0	0	0	0	0	0	0	2	0	0	0	0	1	2	0	0	0	5	
		金額(千円)	0	0	0	0	0	0	0	0	0	2,000	0	0	0	0	1,000	2,000	0	0	0	5,000	
	加算 支援金	建設・購入	件数	49	4	1	5	3	18	12	30	9	3	37	23	4	22	25	93	23	5	366	
			金額(千円)	96,500	8,000	2,000	9,500	6,000	35,000	23,500	59,000	17,500	5,500	72,500	45,000	7,500	42,500	49,500	182,000	44,500	10,000	716,000	
補修		件数	10	1	0	1	0	3	2	18	5	1	18	7	0	4	3	20	22	5	120		
賃貸住宅	金額(千円)	9,750	1,000	0	1,000	0	3,000	2,000	17,500	5,000	1,000	17,750	7,000	0	4,000	3,000	19,750	20,500	4,750	117,000			
	件数	8	3	0	1	0	2	2	4	0	0	5	1	0	4	0	7	5	0	42			
金額(千円)	3,500	1,250	0	500	0	750	875	1,875	0	0	2,250	500	0	1,875	0	3,125	2,375	0	18,875				
	金額(千円)	3,500	1,250	0	500	0	750	875	1,875	0	0	2,250	500	0	1,875	0	3,125	2,375	0	18,875			
H24	基礎 支援金	全壊	件数	0	0	0	0	0	1	1	0	0	0	0	0	0	0	2	0	0	0	4	
			金額(千円)	0	0	0	0	0	1,000	1,000	0	0	0	0	0	0	0	2,000	0	0	0	4,000	
		大規模半壊	件数	0	0	0	1	0	0	1	0	0	2	0	0	4	0	1	0	3	0	0	12
			金額(千円)	0	0	0	500	0	0	500	0	1,000	0	0	1,875	0	500	0	1,500	0	0	0	5,875
	半壊解体	件数	17	1	0	0	3	8	8	7	2	1	13	5	1	3	8	29	2	2	0	108	
		金額(千円)	14,875	1,000	0	0	3,000	7,750	7,750	6,750	2,000	1,000	12,750	5,000	1,000	2,250	7,750	25,875	1,000	0	99,750		
	加算 支援金	建設・購入	件数	17	1	0	0	3	13	5	5	2	2	23	13	1	1	12	25	9	1	133	
			金額(千円)	32,500	2,000	0	0	6,000	25,000	10,000	10,000	4,000	4,000	45,000	25,500	2,000	2,000	23,000	48,000	17,500	2,000	258,500	
		補修	件数	0	0	0	1	0	0	1	5	5	1	4	1	0	3	0	6	0	2	29	
	賃貸住宅	金額(千円)	0	0	0	1,000	0	0	1,000	4,750	4,750	1,000	3,750	1,000	0	3,000	0	6,000	0	2,000	28,250		
件数		3	0	0	0	0	0	0	1	0	0	0	1	1	0	0	2	0	0	8			
金額(千円)	1,375	0	0	0	0	0	375	0	0	0	0	375	375	0	0	0	1,000	0	0	3,500			
	金額(千円)	1,375	0	0	0	0	375	0	0	0	0	375	375	0	0	0	1,000	0	0	3,500			
H25	基礎 支援金	大規模半壊	件数	0	0	0	0	0	0	0	0	0	0	0	1	0	0	1	1	0	0	3	
			金額(千円)	0	0	0	0	0	0	0	0	0	0	0	0	500	0	0	500	375	0	0	1,375
		半壊解体	件数	1	0	0	0	0	0	2	0	0	0	1	0	2	3	5	4	0	0	0	18
			金額(千円)	750	0	0	0	0	0	1,750	0	0	0	1,000	0	2,000	2,375	5,000	3,750	0	0	16,625	
	加算 支援金	建設・購入	件数	2	0	0	0	1	4	0	0	1	4	2	2	5	6	7	0	0	0	34	
			金額(千円)	3,500	0	0	0	2,000	7,000	0	0	2,000	7,500	4,000	4,000	9,500	12,000	12,625	0	0	64,125		
		補修	件数	1	0	0	0	0	1	1	0	0	1	0	0	1	1	2	0	2	0	10	
			金額(千円)	750	0	0	0	0	1,000	1,000	0	0	1,000	0	0	1,000	1,000	2,000	0	2,000	0	9,750	
賃貸住宅	件数	2	0	0	0	0	0	0	0	0	0	0	3	0	0	0	0	0	0	0	5		
	金額(千円)	1,000	0	0	0	0	0	0	0	0	0	1,500	0	0	0	0	0	0	0	0	2,500		

※ 支給件数及び支給額には、既受給者の支給区分変更により、差額を支給したものを含む。(例：大規模半壊で基礎支援金50万円を受給したが、その後解体して差額分の50万円を受給したも等) ※H30は支援実績なし

◆平成23年3月東日本大震災

令和2(2020)年3月31日現在

年度	支援金別	支給区分	件数/金額	宇都宮市	足利市	佐野市	鹿沼市	日光市	真岡市	大田原市	矢板市	那須塩原市	さくら市	那須烏山市	益子町	茂木町	市貝町	芳賀町	高根沢町	那須町	那珂川町	合計		
H26	基礎 支援金	半壊解体	件数	0	0	0	0	0	2	0	0	0	0	0	0	0	0	0	1	0	0	3		
			金額(千円)	0	0	0	0	0	0	2,000	0	0	0	0	0	0	0	0	0	0	1,000	0	0	3,000
		敷地被害解体	件数	0	0	0	0	0	0	0	0	1	0	0	0	0	0	0	0	0	0	0	1	
	加算 支援金	建設・購入	金額(千円)	0	0	0	0	0	0	0	1,000	0	0	0	0	0	0	0	0	0	0	0	1,000	
			件数	0	0	0	0	0	2	0	1	0	0	2	0	0	0	0	0	0	2	2	0	9
		補修	金額(千円)	0	0	0	0	0	3,500	0	2,000	0	0	0	0	4,000	0	0	0	0	3,500	3,500	0	16,500
H27	基礎 支援金	半壊解体	件数	2	0	0	0	0	0	0	0	0	0	0	0	0	1	0	1	0	0	4		
			金額(千円)	1,500	0	0	0	0	0	0	0	0	0	0	0	0	0	1,000	0	750	0	0	3,250	
	加算 支援金	建設・購入	件数	4	0	0	0	0	0	0	0	0	0	0	0	0	0	1	0	1	0	0	6	
			金額(千円)	6,125	0	0	0	0	0	0	0	0	0	0	0	0	0	2,000	0	1,500	0	0	9,625	
		補修	件数	0	0	0	0	0	0	0	0	0	0	0	0	1	0	0	0	0	0	0	1	
			金額(千円)	0	0	0	0	0	0	0	0	0	0	0	0	1,000	0	0	0	0	0	0	1,000	
賃貸住宅	件数	1	0	0	0	0	0	0	0	0	0	0	0	0	0	0	0	0	0	0	0	1		
	金額(千円)	375	0	0	0	0	0	0	0	0	0	0	0	0	0	0	0	0	0	0	0	375		
H28	基礎 支援金	半壊解体	件数	0	0	0	0	0	0	0	0	0	0	0	0	0	0	0	0	2	0	0	2	
			金額(千円)	0	0	0	0	0	0	0	0	0	0	0	0	0	0	0	0	1,750	0	0	1,750	
加算 支援金	建設・購入	件数	1	0	0	0	0	0	0	0	0	0	0	0	0	0	0	0	0	2	0	3		
		金額(千円)	2,000	0	0	0	0	0	0	0	0	0	0	0	0	0	0	0	0	3,000	0	0	5,000	
H29	加算 支援金	建設・購入	件数	0	0	0	0	0	0	0	0	0	0	0	0	0	0	0	0	3	0	0	3	
			金額(千円)	0	0	0	0	0	0	0	0	0	0	0	0	0	0	0	0	0	6,000	0	0	6,000
		賃貸住宅	件数	0	0	0	0	0	0	0	0	0	0	0	0	0	0	0	0	0	1	0	0	1
			金額(千円)	0	0	0	0	0	0	0	0	0	0	0	0	0	0	0	0	0	500	0	0	500
合計	基礎 支援金	全壊	件数	7	1	1	0	0	12	5	48	12	2	55	14	0	16	16	6	43	6	244		
			金額(千円)	7,000	1,000	1,000	0	0	11,000	4,250	45,750	11,500	1,750	53,500	13,750	0	15,250	15,250	5,250	40,250	6,000	6,000	232,500	
		大規模半壊	件数	19	1	0	2	0	1	5	10	6	1	11	12	0	9	2	41	19	7	7	146	
			金額(千円)	8,750	500	0	1,000	0	500	2,500	4,625	3,000	500	5,250	5,875	0	4,375	1,000	20,125	8,875	3,375	3,375	70,250	
		半壊解体	件数	85	8	0	5	6	29	25	26	7	6	40	35	7	24	33	147	15	3	3	501	
			金額(千円)	80,125	7,500	0	5,000	6,000	28,250	24,000	25,000	6,750	6,000	39,000	33,000	6,750	20,125	32,750	139,000	14,000	3,000	3,000	476,250	
	敷地被害解体	件数	0	0	0	0	0	0	0	0	3	0	0	0	0	0	1	2	0	0	0	6		
		金額(千円)	0	0	0	0	0	0	0	0	3,000	0	0	0	0	0	1,000	2,000	0	0	0	6,000		
	加算 支援金	建設・購入	件数	72	5	1	5	6	34	21	36	11	6	66	38	7	29	43	131	34	6	6	548	
			金額(千円)	138,625	10,000	2,000	9,500	12,000	65,500	40,500	71,000	21,500	11,500	129,000	74,500	13,500	56,000	84,500	253,625	65,500	12,000	12,000	1,064,750	
		補修	件数	12	1	0	2	0	3	4	24	10	2	25	8	0	8	4	30	22	9	9	164	
			金額(千円)	11,250	1,000	0	2,000	0	3,000	4,000	23,250	9,750	2,000	24,500	8,000	0	8,000	4,000	29,500	20,500	8,750	8,750	159,500	
賃貸住宅		件数	14	3	0	1	0	2	3	4	0	0	9	2	0	4	0	10	5	0	0	56		
		金額(千円)	6,250	1,250	0	500	0	750	1,250	1,875	0	0	4,125	875	0	1,875	0	4,625	2,375	0	0	25,250		

※ 支給件数及び支給額には、既受給者の支給区分変更により、差額を支給したものを含む。(例:大規模半壊で基礎支援金50万円を受給したが、その後解体して差額分の50万円を受給したも等) ※H30は支援実績なし

◆平成27年9月関東・東北豪雨

令和2(2020)年3月31日現在

年度	支援金別	支給区分	件数/金額	栃木市	鹿沼市	日光市	小山市	合計
H27	基礎 支援金	全壊	件数	2	6	9	1	18
			金額(千円)	1,750	5,750	8,250	1,000	16,750
		大規模半壊	件数	8	1	2	72	83
			金額(千円)	3,875	500	875	32,875	38,125
	半壊解体	件数	3	2	0	7	12	
		金額(千円)	2,500	1,750	0	5,250	9,500	
	加算 支援金	建設・購入	件数	3	3	0	4	10
			金額(千円)	6,000	5,500	0	8,000	19,500
		補修	件数	6	0	1	40	47
金額(千円)			5,750	0	1,000	37,250	44,000	
賃貸住宅		件数	0	1	0	4	5	
	金額(千円)	0	500	0	1,750	2,250		
H28	基礎 支援金	全壊	件数	0	2	0	0	2
			金額(千円)	0	1,750	0	0	1,750
		大規模半壊	件数	0	2	1	8	11
			金額(千円)	0	875	500	3,500	4,875
		半壊解体	件数	2	0	4	14	20
			金額(千円)	1,250	0	3,250	11,625	16,125
	敷地被害解体	件数	0	2	0	0	2	
		金額(千円)	0	2,000	0	0	2,000	
	加算 支援金	建設・購入	件数	0	5	1	12	18
			金額(千円)	0	9,000	2,000	23,000	34,000
		補修	件数	1	0	2	17	20
			金額(千円)	1,000	0	2,000	15,250	18,250
賃貸住宅		件数	0	1	1	2	4	
		金額(千円)	0	375	500	750	1,625	
H29	基礎 支援金	全壊	件数	0	0	0	0	0
			金額(千円)	0	0	0	0	0
		大規模半壊	件数	0	0	0	0	0
			金額(千円)	0	0	0	0	0
		半壊解体	件数	8	0	1	1	10
			金額(千円)	8,000	0	1,000	750	9,750
	敷地被害解体	件数	0	0	0	0	0	
		金額(千円)	0	0	0	0	0	
	加算 支援金	建設・購入	件数	1	2	1	1	5
			金額(千円)	2,000	4,000	2,000	2,000	10,000
		補修	件数	1	0	0	0	1
			金額(千円)	1,000	0	0	0	1,000
賃貸住宅		件数	4	0	0	0	4	
		金額(千円)	2,000	0	0	0	2,000	
H30	基礎 支援金	全壊	件数	0	0	0	0	0
			金額(千円)	0	0	0	0	0
		大規模半壊	件数	0	0	1	0	1
			金額(千円)	0	0	125	0	125
		半壊解体	件数	1	0	0	0	1
			金額(千円)	1,000	0	0	0	1,000
	敷地被害解体	件数	0	0	0	0	0	
		金額(千円)	0	0	0	0	0	
	加算 支援金	建設・購入	件数	1	0	0	0	1
			金額(千円)	2,000	0	0	0	2,000
		補修	件数	0	0	2	1	3
			金額(千円)	0	0	1,750	1,000	2,750
賃貸住宅		件数	1	0	1	1	3	
		金額(千円)	500	0	375	500	1,375	
合計	基礎 支援金	全壊	件数	2	8	9	1	20
			金額(千円)	1,750	7,500	8,250	1,000	18,500
		大規模半壊	件数	8	3	4	80	95
			金額(千円)	3,875	1,375	1,500	36,375	43,125
		半壊解体	件数	14	2	5	22	43
			金額(千円)	12,750	1,750	4,250	17,625	36,375
	敷地被害解体	件数	0	2	0	0	2	
		金額(千円)	0	2,000	0	0	2,000	
	加算 支援金	建設・購入	件数	5	10	2	17	34
			金額(千円)	10,000	18,500	4,000	33,000	65,500
		補修	件数	8	0	5	58	71
			金額(千円)	7,750	0	4,750	53,500	66,000
賃貸住宅		件数	5	2	2	7	16	
		金額(千円)	2,500	875	875	3,000	7,250	

◆令和元年台風第19号

令和4(2022)年3月31日現在

年度	支援金別	申請区分	件数/金額	宇都宮市	足利市	栃木市	佐野市	鹿沼市	小山市	那須烏山市	茂木町	小計
R1	基礎支援金	全壊	件数	1	0	7	5	7	0	38	7	65
			金額(千円)	1,000	0	6,500	4,500	6,000	0	36,250	6,500	60,750
		大規模半壊	件数	0	44	70	53	2	10	46	10	235
			金額(千円)	0	20,500	33,625	24,875	875	4,375	21,500	4,875	110,625
		解体	件数	10	8	47	23	7	0	2	0	97
			金額(千円)	9,250	7,250	42,500	19,000	6,750	0	1,750	0	86,500
		敷地被害 解体	件数	0	0	0	0	0	0	0	0	0
	金額(千円)		0	0	0	0	0	0	0	0	0	
	長期避難	件数	2	0	0	0	0	0	0	0	0	2
		金額(千円)	1,750	0	0	0	0	0	0	0	0	1,750
	計	件数	13	52	124	81	16	10	86	17	399	
		金額(千円)	12,000	27,750	82,625	48,375	13,625	4,375	59,500	11,375	259,625	
	加算支援金	建設・購入	件数	1	4	13	9	2	0	2	0	31
			金額(千円)	2,000	7,500	26,000	17,500	4,000	0	4,000	0	61,000
補修		件数	0	29	45	29	2	9	49	12	175	
		金額(千円)	0	28,000	43,750	28,000	2,000	8,000	47,000	11,500	168,250	
賃貸住宅		件数	4	9	16	7	0	0	3	0	39	
	金額(千円)	1,875	3,750	7,375	2,750	0	0	1,500	0	17,250		
計	件数	5	42	74	45	4	9	54	12	245		
金額(千円)	3,875	39,250	77,125	48,250	6,000	8,000	52,500	11,500	246,500			
R2	基礎支援金	全壊	件数	0	0	3	0	0	0	0	1	4
			金額	0	0	2,750	0	0	0	0	750	3,500
		大規模半壊	件数	0	13	15	2	0	1	1	0	32
			金額	0	5,375	7,125	875	0	500	500	0	14,375
		解体	件数	25	11	139	61	5	0	3	0	244
			金額	22,250	9,500	124,625	53,375	4,500	0	1,750	0	216,000
		敷地被害 解体	件数	0	0	0	0	0	0	0	0	0
	金額		0	0	0	0	0	0	0	0	0	
	長期避難	件数	2	0	0	0	2	0	0	0	4	
		金額	1,750	0	0	0	1,750	0	0	0	3,500	
	計	件数	27	24	157	63	7	1	4	1	284	
		金額	24,000	14,875	134,500	54,250	6,250	500	2,250	750	237,375	
	加算支援金	建設・購入	件数	6	3	50	20	5	0	7	1	92
			金額	11,500	6,000	97,500	39,500	9,500	0	13,000	1,000	178,000
補修		件数	2	3	28	4	0	2	2	2	43	
		金額	2,000	2,750	26,000	3,750	0	1,750	2,000	1,750	40,000	
賃貸住宅		件数	10	11	30	15	0	0	0	0	66	
	金額	4,125	4,500	13,250	6,625	0	0	0	0	28,500		
計	件数	18	17	108	39	5	2	9	3	201		
金額	17,625	13,250	136,750	49,875	9,500	1,750	15,000	2,750	246,500			
R3	基礎支援金	全壊	件数	0	0	1	1	0	0	0	0	2
			金額	0	0	750	750	0	0	0	0	1,500
		大規模半壊	件数	0	0	6	0	0	0	0	0	6
			金額	0	0	2,875	0	0	0	0	0	2,875
		解体	件数	2	3	9	12	2	0	0	0	28
			金額	2,000	3,000	8,500	9,375	1,750	0	0	0	24,625
		敷地被害 解体	件数	0	0	0	0	0	0	0	0	0
	金額		0	0	0	0	0	0	0	0	0	
	長期避難	件数	0	0	0	0	0	0	0	0	0	
		金額	0	0	0	0	0	0	0	0	0	
	計	件数	2	3	16	13	2	0	0	0	36	
		金額	2,000	3,000	12,125	10,125	1,750	0	0	0	29,000	
	加算支援金	建設・購入	件数	4	3	8	7	2	0	2	0	26
			金額	7,000	6,000	14,500	12,500	4,000	0	4,000	0	48,000
補修		件数	0	1	3	4	0	0	1	0	9	
		金額	0	1,000	2,750	3,750	0	0	1,000	0	8,500	
賃貸住宅		件数	2	0	11	5	0	0	1	0	19	
	金額	875	0	4,625	2,000	0	0	500	0	8,000		
計	件数	6	4	22	16	2	0	4	0	54		
金額	7,875	7,000	21,875	18,250	4,000	0	5,500	0	64,500			
合計	基礎支援金	全壊	件数	1	0	11	6	7	0	38	8	71
			金額	1,000	0	10,000	5,250	6,000	0	36,250	7,250	65,750
		大規模半壊	件数	0	57	91	55	2	11	47	10	273
			金額	0	25,875	43,625	25,750	875	4,875	22,000	4,875	127,875
		解体	件数	37	22	195	96	14	0	5	0	369
			金額	33,500	19,750	175,625	81,750	13,000	0	3,500	0	327,125
		敷地被害 解体	件数	0	0	0	0	0	0	0	0	0
	金額		0	0	0	0	0	0	0	0	0	
	長期避難	件数	4	0	0	0	2	0	0	0	6	
		金額	3,500	0	0	0	1,750	0	0	0	5,250	
	計	件数	42	79	297	157	25	11	90	18	719	
		金額	38,000	45,625	229,250	112,750	21,625	4,875	61,750	12,125	526,000	
	加算支援金	建設・購入	件数	11	10	71	36	9	0	11	1	149
			金額	20,500	19,500	138,000	69,500	17,500	0	21,000	1,000	287,000
補修		件数	2	33	76	37	2	11	52	14	227	
		金額	2,000	31,750	72,500	35,500	2,000	9,750	50,000	13,250	216,750	
賃貸住宅		件数	16	20	57	27	0	0	4	0	124	
	金額	6,875	8,250	25,250	11,375	0	0	2,000	0	53,750		
計	件数	29	63	204	100	11	11	67	15	500		
金額	29,375	59,500	235,750	116,375	19,500	9,750	73,000	14,250	557,500			

4-2 栃木県被災者生活再建支援制度

◆平成29年度支給実績

災害名	支援金別	支給区分	件数/金額	宇都宮市	那須塩原市	合計
平成27年9月 関東東北豪雨	加算 支援金	建設・購入	件数	1	1	2
			金額(千円)	2,000	2,000	4,000
		大規模半壊	件数	0	0	0
			金額(千円)	0	0	0
		半壊解体	件数	0	0	0
			金額(千円)	0	0	0
	敷地被害解体	件数	0	0	0	
		金額(千円)	0	0	0	
	加算 支援金	建設・購入	件数	0	0	0
			金額(千円)	0	0	0
		補修	件数	0	0	0
			金額(千円)	0	0	0
賃貸住宅		件数	0	0	0	
		金額(千円)	0	0	0	

◆令和元年度支給実績

災害名	支援金別	支給区分	件数/金額	日光市	下野市	壬生町	那須町	那珂川町	合計
令和元年台風 第19号	基礎 支援金	全壊	件数	0	0	0	0	1	1
			金額(千円)	0	0	0	0	1,000	1,000
		大規模半壊	件数	1	0	1	1	0	3
			金額(千円)	500	0	375	500	0	1,375
		半壊解体	件数	0	0	0	0	0	0
			金額(千円)	0	0	0	0	0	0
		敷地被害解体	件数	0	0	0	0	0	0
			金額(千円)	0	0	0	0	0	0
		長期避難	件数	0	0	0	0	0	0
			金額(千円)	0	0	0	0	0	0
	加算 支援金	建設・購入	件数	0	0	0	0	0	0
			金額(千円)	0	0	0	0	0	0
		補修	件数	0	0	1	1		2
			金額(千円)	0	0	750	1,000		1,750
		賃貸住宅	件数	0	0	0	0	0	0
金額(千円)	0	0	0	0	0	0			

◆令和2年度支給実績

災害名	支援金別	支給区分	件数/金額	日光市	下野市	壬生町	那須町	那珂川町	合計
令和元年台風 第19号	基礎 支援金	全壊	件数	0	0	0	0	0	0
			金額(千円)	0	0	0	0	0	0
		大規模半壊	件数	0	4	0	0	0	4
			金額(千円)	0	1,750	0	0	0	1,750
		半壊解体	件数	0	0	0	0	0	0
			金額(千円)	0	0	0	0	0	0
		敷地被害解体	件数	0	0	0	0	0	0
			金額(千円)	0	0	0	0	0	0
		長期避難	件数	0	0	0	0	0	0
			金額(千円)	0	0	0	0	0	0
	加算 支援金	建設・購入	件数	0	2	0	0	1	3
			金額(千円)	0	3,500	0	0	2,000	5,500
		補修	件数	1		0	0	0	1
			金額(千円)	1,000		0	0	0	1,000
		賃貸住宅	件数	0	0	0	0	0	0
金額(千円)	0	0	0	0	0	0			

◆令和3年度支給実績

災害名	支援金別	支給区分	件数/金額	日光市	下野市	壬生町	那須町	那珂川町	合計	
令和元年台風 第19号	基礎 支援金	全壊	件数						0	
			金額(千円)						0	
		大規模半壊	件数							0
			金額(千円)							0
		半壊解体	件数							0
			金額(千円)							0
	敷地被害解体	件数							0	
		金額(千円)							0	
	長期避難	件数							0	
		金額(千円)							0	
	加算 支援金	建設・購入	件数							0
			金額(千円)							0
補修		件数			2				2	
		金額(千円)			1,750				1,750	
賃貸住宅	件数								0	
	金額(千円)								0	

※ H30は支給実績なし

※ 支給件数及び支給額には、既受給者の支給区分変更により、差額を支給したものを含む。
 (例:大規模半壊で基礎支援金50万円を受給したが、その後解体して差額分の50万円を受給した。)

5-1 平成28(2016)年熊本地震における栃木県職員の派遣状況

No.	業務内容	派遣期間	派遣人数	職種
1	DPAT業務(精神科医療機関等支援)	H28/4/22~25	3名	医師、看護師、行政
2	被災者の健康支援	H28/4/23~5/11 (一週間交代:計3班)	4名	保健師
3	被災建築物の倒壊危険性の判断・表示業務	H28/4/26~28	12名	建築、電気、機械
4	避難所の運営支援業務	H28/5/7~6/21 (一週間交代:計8班)	36名	行政、建築、機械、教員、医師
5	災害復旧支援業務	H28/6/6~6/30	1名	土木
6	学校における児童・生徒への教育活動業務	H28/7/1~H29.3.31	2名	中学校教諭
7	畜産経営及び牧野の復旧・復興支援業務	H28/8/1~11/30 H28/12/1~H29/3/31	各1名 (計2名)	畜産
計			60名	

5-2 平成30(2018)年7月豪雨における栃木県職員の派遣状況

No.	業務内容	派遣期間	派遣人数	職種
1	被災者の健康支援業務	H30/7/24~8/29 (1週間交代:計5班)	2名 (計10名)	保健師
2	農業用ため池危険性緊急点検業務	H30/7/30~8/11 (1週間交代:計2班)	1名 (計2名)	農業土木
3	道路、河川等の災害復旧業務	H30/9/18~H31/3/31	1名	土木
4	農地、農業用施設災害復旧業務	H30/9/1~12/31	1名	農業土木
5	林道施設災害復旧業務	H30/9/1~10/31 H30/11/1~12/31	各1名 (計2名)	林業
計			16名	

5-3 平成30(2018)年北海道胆振東部地震における栃木県職員の派遣状況

No.	業務内容	派遣期間	派遣人数	職種
1	被災者の健康支援業務	H30/10/10~21 (1週間交代:計2班)	3名 (計6名)	保健師、行政
2	道路、河川等の災害復旧業務	H31/1/1~H31/3/31	1名	土木
計			7名	

5-4 令和元（2019）年房総半島台風における栃木県職員の派遣状況

No.	業務内容	派遣期間	派遣人数	職種
1	災害復旧支援業務	R1/9/15～9/19	4名	行政
2	被災者の生活再建支援業務	①R1/9/23～9/26 ②R1/9/30～10/4 ③R1/10/7～10/11	①5名 ②2名 ③1名 (計8名)	行政
計			12名	

栃木県災害年報

(令和3(2021)年中の自然災害の概要)

編 集 栃 木 県 危 機 管 理 課

発 行 栃 木 県

発行年月 令和4(2022)年11月