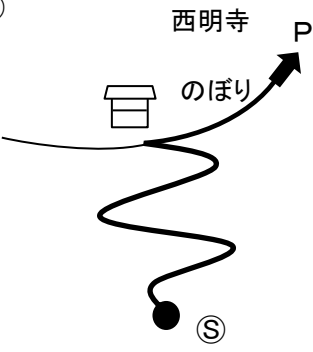

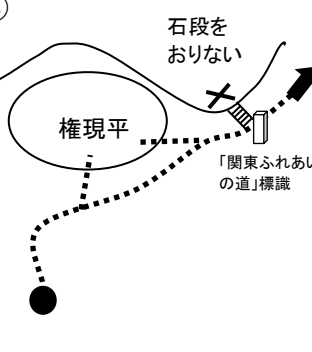
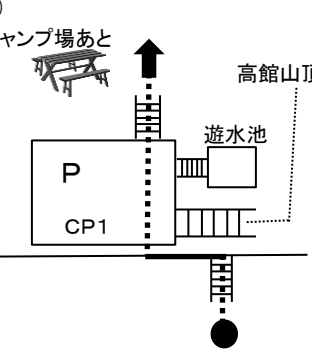
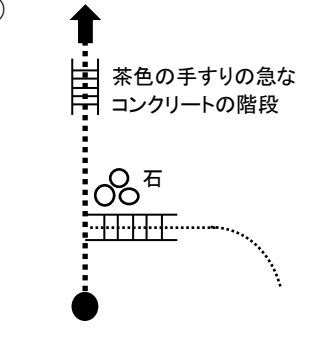
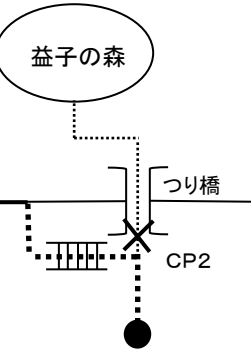
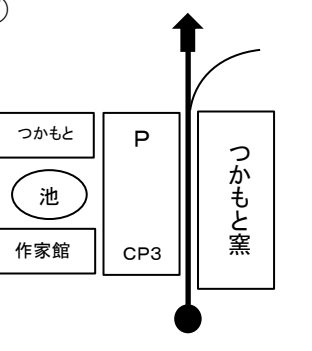
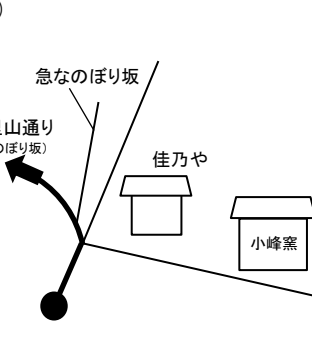
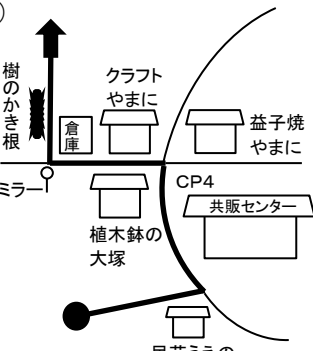
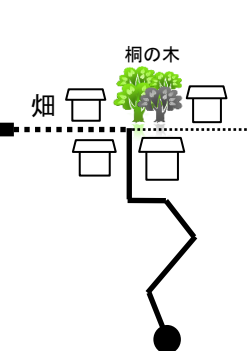
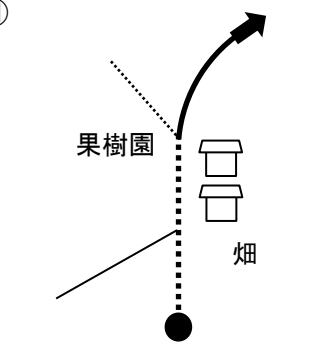
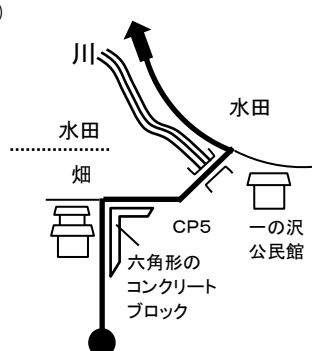
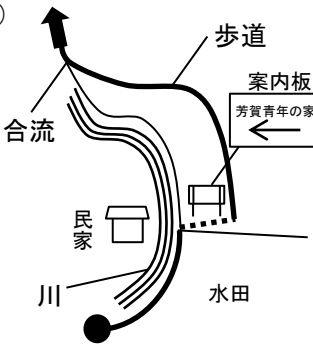
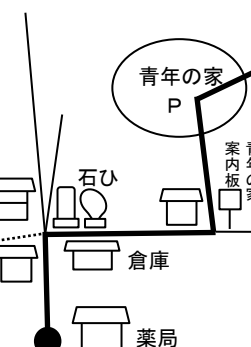
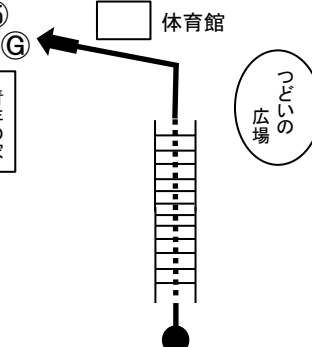


ウォークラリー(里山通りAコース)コマ図

標準時間2時間15分

<p>①</p> 	<p>②</p> 	<p>③</p> 	<p>④</p> 
<p>青年の家の坂道をのぼり、矢印の方向に進む。</p>	<p>お寺の駐車場から石段をのぼる。一番奥の建物の後ろから山道をのぼる。お地藏さんの前の坂道をのぼる。</p>	<p>広場(権現平)をとおり、山道を進む。※石段はおりない。</p>	<p>ほそ道路をわたり、向かい側の駐車場に進み、キャンプ場あとのほうへのぼる。</p>
<p>⑤</p> 	<p>⑥</p> 	<p>⑦</p> 	<p>⑧</p> 
<p>山道を進むと急なコンクリートの階段が出る。その階段をくぐって山道を進む。</p>	<p>山道を進むとつり橋が出るが、わたらないでほそ道路のほうへおいる。経ヶ坂をくぐっていく。</p>	<p>大きな益子焼の店や工場が左右にならんでいる。</p>	<p>十字路を左へ進む。急なぼり坂ではなく、なだらかなぼり坂を進む。</p>
<p>⑨</p> 	<p>⑩</p> 	<p>⑪</p> 	<p>⑫</p> 
<p>益子焼本通り。益子焼のお店が道路の両側にならんでいる。</p>	<p>住宅地の中の坂道をのぼって進む。じゃり道に出たら左へ進む。</p>	<p>分かれ道に注意。</p>	<p>つき当たったら右へ進む。道路の右側の公民館を見落とさずに。</p>
<p>⑬</p> 	<p>⑭</p> 	<p>⑮</p> 	<p>記号の説明</p> <ul style="list-style-type: none"> ● すすむ上での自分の位置 — アスファルト道路 ⋯⋯ 遊歩道 ➡ すすむ方向 III 階段 P 駐車場 Ⓢ スタート Ⓔ ゴール CP チェックポイント
<p>左へカーブすると民家の右側に青年の家の案内板がある。※右側の高台の歩道を歩くこと。</p>	<p>薬局を過ぎ、石ひのところを右にまがり、青年の家の駐車場へ進む。</p>	<p>石段をのぼるとゴールは目の前。ゴールするときはみんないっしょに。</p>	<p>SOS 芳賀青年の家 0285-72-2273</p>